Version web

Ville de Salelles

Présenté par

BIEN dans ma VILLE

Sommaire

Situation géographique ... 3
Statistiques sur la population ... 4
Evolution du nombre d'habitants ... 4
Tranche d'âge ... 5
- ***0-14 ans*** ... 5
- ***15-29 ans*** ... 5
- ***30-44 ans*** ... 5
- ***45-59 ans*** ... 5
- ***60-74 ans*** ... 5
- ***75-89 ans*** ... 5
- ***90 ans et +*** ... 5

Activité professionnelle ... 5
- ***Agriculteurs*** ... 5
- ***Artisans, Commerçants*** ... 5
- ***Cadres et sup.*** ... 5
- ***Professions intermédiaires*** ... 5
- ***Employé*** ... 5
- ***Ouvrier*** ... 5
- ***Retraité*** ... 5
- ***Autres*** ... 5

Niveau de diplôme ... 6
- ***Sans diplôme ou CEP*** ... 6
- ***Brevet, BEPC, DNB*** ... 6
- ***CAP-BEP ou équivalent*** ... 6
- ***BAC ou équivalent*** ... 6
- ***BAC+2*** ... 6
- ***BAC+3 ou +4*** ... 6
- ***BAC+5 ou plus*** ... 6

Composition des ménages ... 6
- ***Couple sans enfant*** ... 6
- ***Couple avec enfant(s)*** ... 6
- ***Famille monoparentale*** ... 6
- ***Colocation / Autre*** ... 6
- ***Personnes seules*** ... 6

Profils électoraux ... 7
- ***Premier tour*** ... 7

Sécurité ... 8
- ***Evolution du nombre d'infractions*** ... 8
- ***Pour comparer*** ... 9

Services à la population ... 10
- ***Commerce*** ... 10
- ***Éducation*** ... 10
- ***Villes autour de Salelles*** ... 12

Avis sur la ville de Salelles ... 13
- ***Moyenne par critère*** ... 13
- ***Villes autour de Salelles*** ... 13
- ***Répartition des avis par note*** ... 13
- ***Répartition des avis par note*** ... 13

Situation géographique

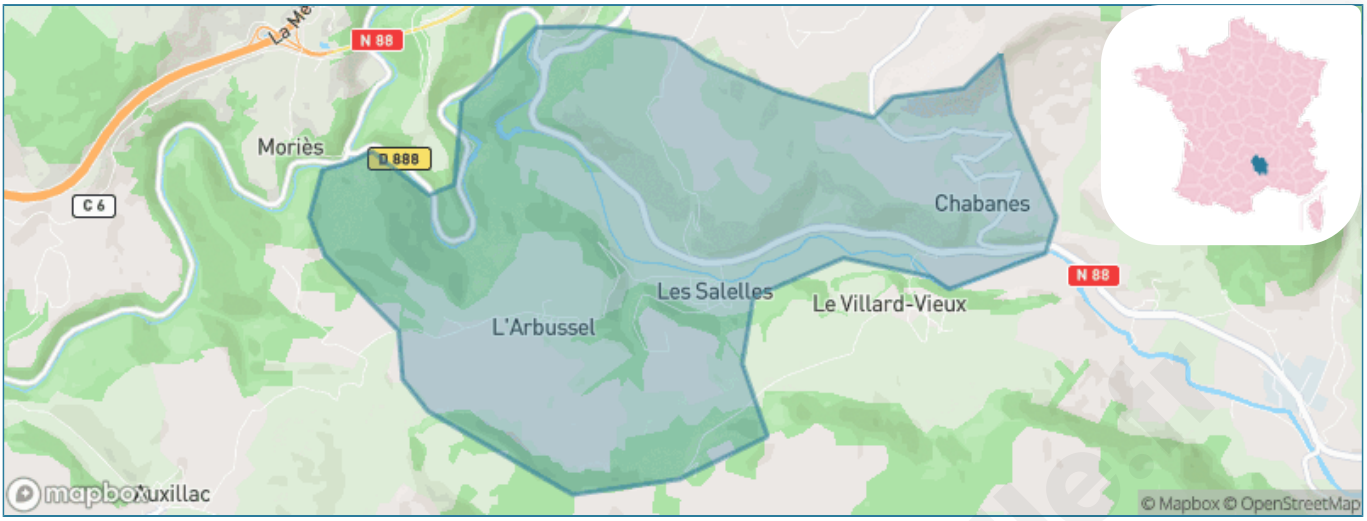

Informations clés

- **Région :** Occitanie
- **Département :** Lozère
- **Code postal :** 48230
- **Superficie :** 10 km²

bien-dans-ma-ville.fr

Statistiques sur la population

Nombre d'habitants	Age moyen	Pop active
167	**40 ans**	**49.7%**

Taux chômage	Pop densité	Revenu moyen
7.7%	**17 h/km²**	**21 640 €/an**

Evolution du nombre d'habitants

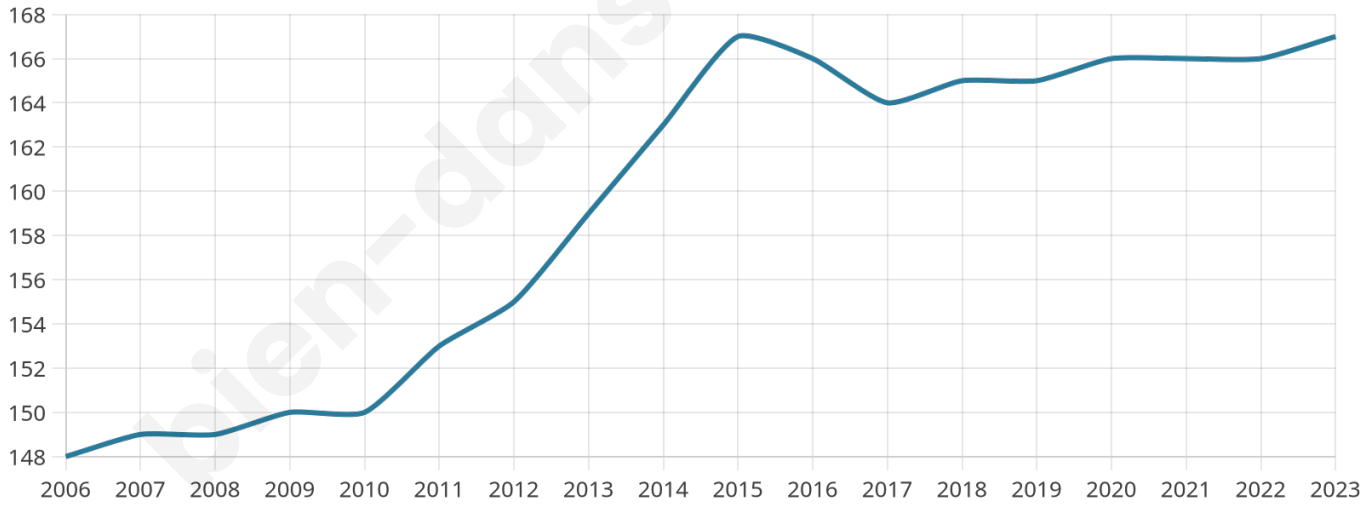

Sources : Institut national de la statistique et des études économiques (insee) selon Les dernières parutions officielles de 2024 portant sur les années 2020, 2021 et 2022.

bien-dans-ma-ville.fr

Tranche d'âge

0-14 ans	15-29 ans	30-44 ans	45-59 ans	60-74 ans	75-89 ans	90 ans et +
20%	15%	18%	22%	17%	5%	1%

Activité professionnelle

Agriculteurs	Artisans, Commerçants	Cadres et sup.	Professions intermédiaires	Employé	Ouvrier	Retraité	Autres
0%	0%	3%	21%	12%	6%	33%	6%

bien-dans-ma-ville.fr

Niveau de diplôme

Sans diplôme ou CEP	Brevet, BEPC, DNB	CAP-BEP ou équivalent	BAC ou équivalent	BAC+2	BAC+3 ou +4	BAC+5 ou plus
8%	6%	34%	14%	17%	14%	7%

Composition des ménages

Couple sans enfant	Couple avec enfant(s)	Famille monoparentale	Colocation / Autre	Personnes seules
40%	32%	0%	8%	20%

bien-dans-ma-ville.fr

Profils électoraux

Premier tour

	Jean-Luc MÉLENCHON	29.57 %
	Marine LE PEN	25.22 %
	Emmanuel MACRON	19.13 %
	Jean LASSALLE	9.57 %
	Éric ZEMMOUR	6.96 %
	Anne HIDALGO	4.35 %
	Fabien ROUSSEL	2.61 %
	Nicolas DUPONT-AIGNAN	1.74 %
	Valérie PÉCRESSE	0.87 %
	Nathalie ARTHAUD	0.00 %
	Yannick JADOT	0.00 %
	Philippe POUTOU	0.00 %

139 inscrits
Participation : 83.45%
Votes blancs : 0.00%
Votes nuls : 0.86%

Second tour

	Emmanuel MACRON	50 %
	Marine LE PEN	50 %

139 inscrits
Participation : 79.86%
Votes blancs : 14.41%
Votes nuls : 2.7%

bien-dans-ma-ville.fr

Sécurité

Agressions physiques / sexuelles

0

Cambriolages

0

Vols / dégradations

0

Stupéfiants

0

Evolution du nombre d'infractions

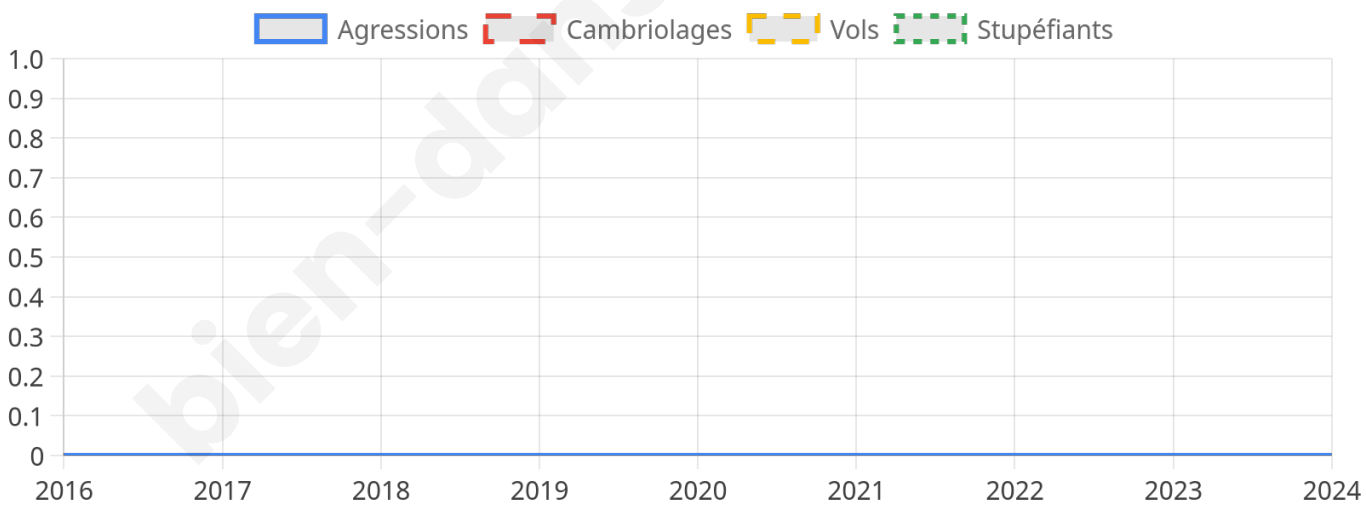

bien-dans-ma-

Pour comparer

(en proportion du nombre d'habitants)

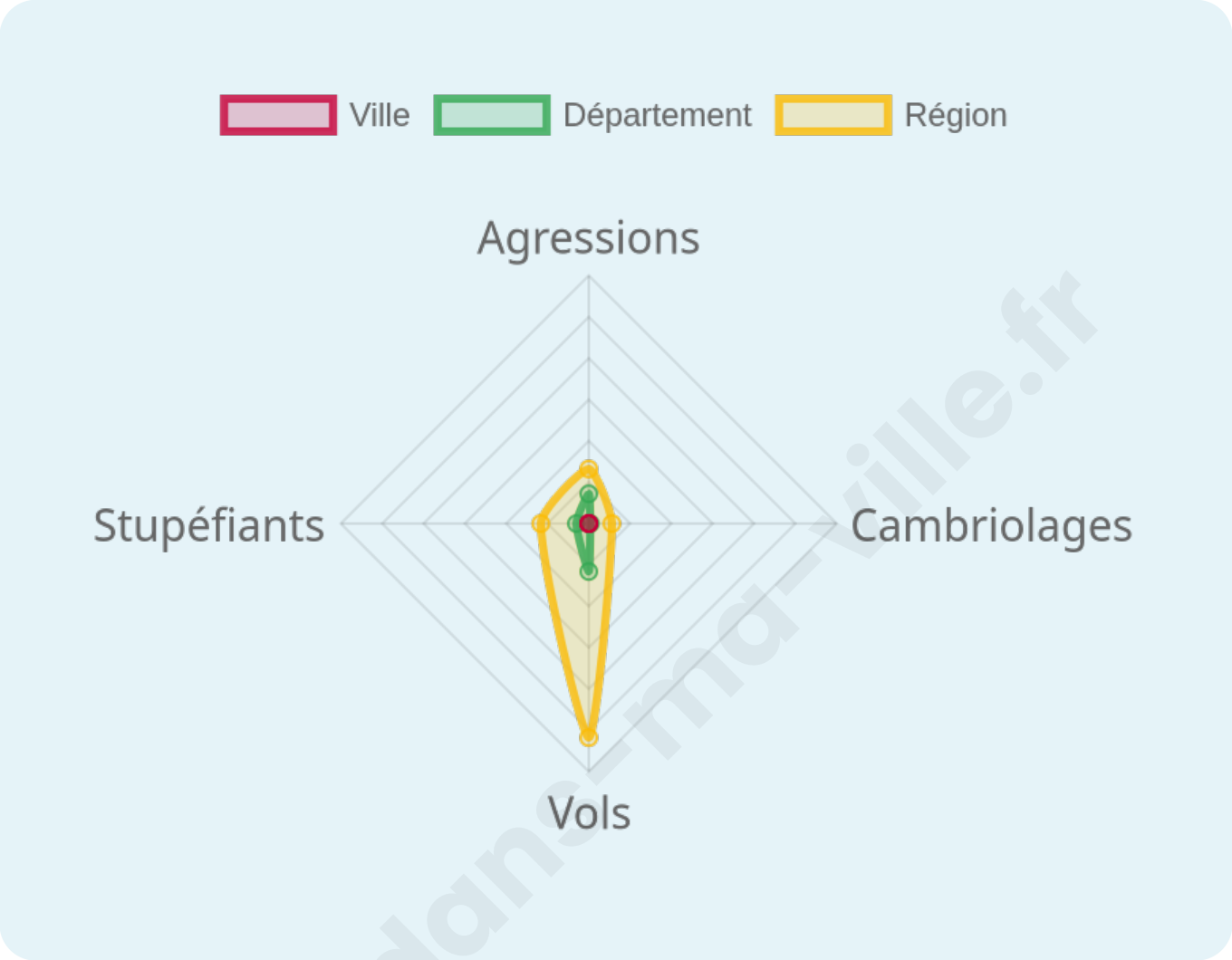

Sources : Bases statistiques communale, départementale et régionale de la délinquance enregistrée par la police et la gendarmerie nationales selon les dernières parutions officielles de 2025 portant sur l'année 2024 (data.gouv).
Agressions physiques / sexuelles : Violences sexuelles, coups et blessures volontaires intrafamiliaux, coups et blessures volontaires, autres coups, blessures volontaires et vols violents sans arme.
Cambriolages : Cambriolages de logements.
Vols : Vols avec armes, vols d'accessoires sur véhicules, vols dans les véhicules, vols de véhicules, vols sans violence contre des personnes, destructions, dégradations volontaires et escroqueries.
Stupéfiants : Trafic de stupéfiants dont (AFD) et usage de stupéfiants.

bien-dans-ma-ville.fr

Services à la population

Commerce

Hypermarché	X Mende 16km
Supermarché	X Marvejols 7km
Superêtte	X Bourgs sur Colagne 4km
Boulangerie	X Bourgs sur Colagne 4km
Boucherie	X Bourgs sur Colagne 4km
Restaurant	X Bourgs sur Colagne 4km
Garage	X Bourgs sur Colagne 4km
Station-service	X Bourgs sur Colagne 4km
Banque	X Marvejols 8km
La poste	X Bourgs sur Colagne 5km
Coiffeur	X Bourgs sur Colagne 4km
Tabac	X Chanac 5km
Bars / discothèque	X Bourgs sur Colagne 4km
Bibliothèque	X La Canourgue 8km
Cinéma	X Marvejols 10km
Vétérinaire	X Banassac-Canilhac 8km

Éducation

Crêche	X Bourgs sur Colagne 4km
Ecole maternelle Public	X Mende 17km
Ecole maternelle Privé	X Espalion 42km
Ecole primaire Public	X Bourgs sur Colagne 4km
Ecole primaire Privé	X La Canourgue 5km
Collège Public	X La Canourgue 8km
Collège Privé	X Marvejols 8km
Lycée Public	X La Canourgue 8km

Santé

Pharmacie	X Chanac 5km
Hôpital	X Marvejols 9km
Laboratoire d'analyses médicales	X Marvejols 8km
Etablissement pour handicapé	X Palhers 4km
EHPA	X Bourgs sur Colagne 4km
Médecin	X Bourgs sur Colagne 4km
Dentiste	X Marvejols 8km
Chirurgien	X Marvejols 9km
Dermatologue	X Marvejols 9km
Anesthésiste	X Ganges 70km
Gastro-entérologue	X Marvejols 9km
Gynécologue	X Bourgs sur Colagne 5km
Cancérologue	X Alès 75km
Neurologue	X Millau 45km
Ophtalmologue	X Marvejols 6km
ORL	X Mende 18km
Cardiologue	X Marvejols 8km
Pédiatre	X Marvejols 8km
Pneumologue	X Peyre en Aubrac 22km
Psychologue	X Mende 17km
Radiologue	X Marvejols 9km
Rhumatologue	X Marvejols 9km
Sage-femme	X Marvejols 8km

bien-dans-

Lycée Privé	X Marvejols	8km

Sources : Base Sirene des entreprises et de leurs établissements selon les dernières parutions officielles de 2025 portant sur l'année 2024 (data.gouv). Liste, localisation et tarifs des professionnels de santé selon les dernières parutions officielles de 2025 portant sur l'année 2024 (opendatasoft) et FINESS Extraction du Fichier des établissements selon les dernières parutions officielles de 2025 portant sur l'année 2024 (data.gouv). Adresse et géolocalisation des établissements d'enseignement du premier et second degrés selon les dernières parutions officielles de 2025 portant sur l'année 2024 (data.education.gouv)

bien-dans-ma-ville.fr

Villes autour de Salelles

Ville	Habitants	Superficie	Pop densité	Pop active	Taux chômage	Revenu moyen	Prix immobilier
Saint-Bonnet-de-Chirac	72	7 km²	10 h/km²	54.2%	1.4%	NC	NC
Bourgs sur Colagne (3 avis)	2 091	53 km²	39 h/km²	42.1%	2.4%	22 590 €/an	1 468 €/m²
Chanac	1 404	71 km²	20 h/km²	49.3%	3%	23 000 €/an	1 210 €/m²
Grèzes (2 avis)	195	16 km²	12 h/km²	52.8%	3.1%	23 070 €/an	1 733 €/m²
Palhers	200	8 km²	25 h/km²	30.5%	0%	23 450 €/an	857 €/m²
Esclanèdes	427	12 km²	36 h/km²	53.2%	1.9%	22 930 €/an	1 167 €/m²
Marvejols (9 avis)	4 764	12 km²	397 h/km²	41.1%	4.5%	21 730 €/an	1 428 €/m²
Cultures	189	4 km²	47 h/km²	51.3%	2.1%	21 750 €/an	500 €/m²
Montrodat	1 174	20 km²	59 h/km²	39.9%	2.5%	24 070 €/an	1 433 €/m²
Banassac-Canilhac (3 avis)	1 064	24 km²	44 h/km²	50.6%	3.9%	22 790 €/an	1 127 €/m²
La Canourgue (10 avis)	2 074	104 km²	20 h/km²	43%	3.3%	21 940 €/an	981 €/m²
Saint-Germain-du-Teil (2 avis)	858	22 km²	39 h/km²	35.3%	4%	20 210 €/an	1 500 €/m²
Barjac	806	29 km²	28 h/km²	48.8%	3.6%	22 540 €/an	2 340 €/m²
Gabrias	158	20 km²	8 h/km²	44.3%	1.9%	22 470 €/an	2 615 €/m²
Saint-Saturnin	56	9 km²	6 h/km²	44.6%	5.4%	NC	1 203 €/m²

bien-dans-ma-ville.fr

Avis sur la ville de Salelles

Note moyenne

4.0/5

1 avis

Répartition des avis par note

★★★★★	0 avis
★★★★☆	1 avis
★★★☆☆	0 avis
★★☆☆☆	0 avis
★☆☆☆☆	0 avis
☆☆☆☆☆	0 avis

Moyenne par critère

Sécurité	Éducation	Sport / Loisir	Environnement	Vie pratique
5.0	0.0	5.0	5.0	5.0
★★★★★	☆☆☆☆☆	★★★★★	★★★★★	★★★★★

Villes autour de Salelles

Ville	Note globale	Sécurité	Éducation	Sport Loisir	Environnement	Vie pratique
Saint-Bonnet-de-Chirac	-	-	-	-	-	-
Bourgs sur Colagne (3 avis)	**4.2**	**4.0**	**4.3**	**4.3**	**4.3**	**4.0**
Chanac	-	-	-	-	-	-
Grèzes (2 avis)	**4.5**	**4.5**	**5.0**	**4.0**	**4.5**	**4.5**
Palhers	-	-	-	-	-	-
Esclanèdes	-	-	-	-	-	-
Marvejols (9 avis)	2.8	2.8	2.9	3.1	3.0	2.2
Cultures	-	-	-	-	-	-
Montrodat	-	-	-	-	-	-
Banassac-Canilhac (3 avis)	**4.0**	**4.0**	**4.0**	**4.0**	**4.0**	**4.0**
La Canourgue (10 avis)	**4.1**	**4.3**	**4.2**	3.9	**4.2**	3.8
Saint-Germain-du-Teil (2 avis)	**0.9**	2.0	**0.5**	**0.5**	**1.5**	**0.0**
Barjac	-	-	-	-	-	-
Gabrias	-	-	-	-	-	-
Saint-Saturnin	-	-	-	-	-	-

bien-dans-ma-ville.fr

Vous aimez votre ville ? Notez-la !

Et faites-nous part de vos remarques constructives

Avec

BIEN dans ma VILLE