



Version web

# Ville de Saintry-sur-Seine

Présenté par

**BIEN** dans  
ma **VILLE** 

# Sommaire

Situation géographique .....	3
Statistiques sur la population .....	4
Evolution du nombre d'habitants .....	4
Tranche d'âge .....	5
0-14 ans .....	5
15-29 ans .....	5
30-44 ans .....	5
45-59 ans .....	5
60-74 ans .....	5
75-89 ans .....	5
90 ans et + .....	5
Activité professionnelle .....	5
Agriculteurs .....	5
Artisans, Commerçants .....	5
Cadres et sup. ....	5
Professions intermédiaires .....	5
Employé .....	5
Ouvrier .....	5
Retraité .....	5
Autres .....	5
Niveau de diplôme .....	6
Sans diplôme ou CEP .....	6
Brevet, BEPC, DNB .....	6
CAP-BEP ou équivalent .....	6
BAC ou équivalent .....	6
BAC+2 .....	6
BAC+3 ou +4 .....	6
BAC+5 ou plus .....	6
Composition des ménages .....	6
Couple sans enfant .....	6
Couple avec enfant(s) .....	6
Famille monoparentale .....	6
Colocation / Autre .....	6
Personnes seules .....	6
Profil électoraux .....	7
Premier tour .....	7
Sécurité .....	8
Evolution du nombre d'infractions .....	8
Pour comparer .....	9
Services à la population .....	10
Commerce .....	10
Éducation .....	10
Villes autour de Saintry-sur-Seine .....	12
Avis sur la ville de Saintry-sur-Seine .....	13
Moyenne par critère .....	13
Villes autour de Saintry-sur-Seine .....	13
Répartition des avis par note .....	13
Répartition des avis par note .....	13

# Situation géographique



## i Informations clés

- **Région** : Île-de-France
- **Département** : Essonne
- **Code postal** : 91250
- **Superficie** : 3 km<sup>2</sup>



— TERRE D'AVENIRS —

# Statistiques sur la population



Nombre d'habitants

**5 882**



Age moyen

**40 ans**



Pop active

**47.2%**



Taux chômage

**6.9%**



Pop densité

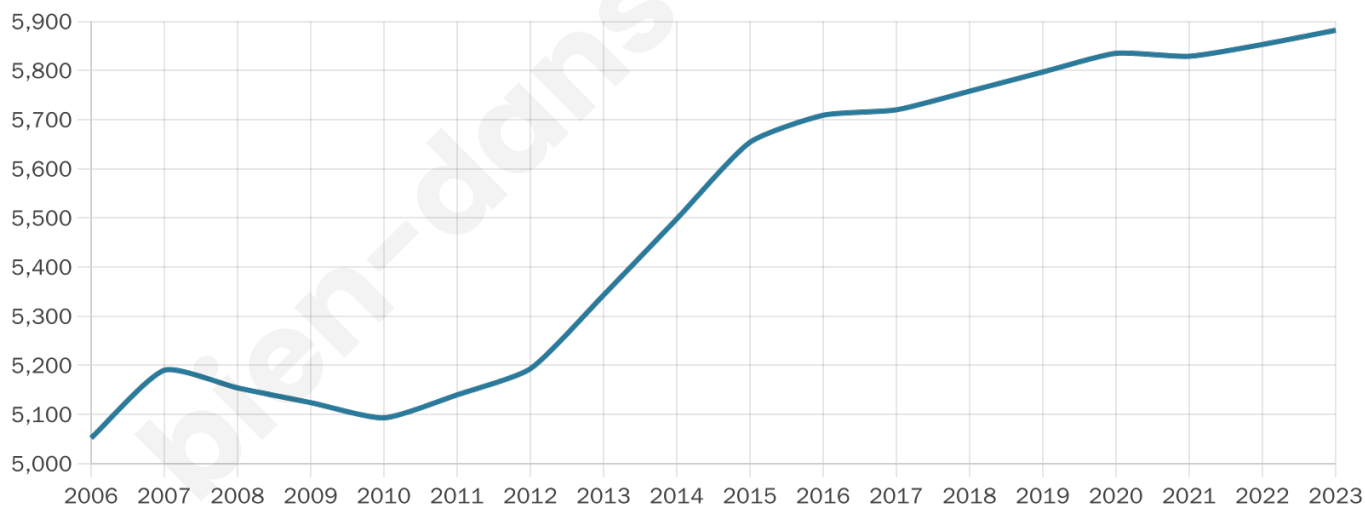
**1 961 h/km<sup>2</sup>**



Revenu moyen

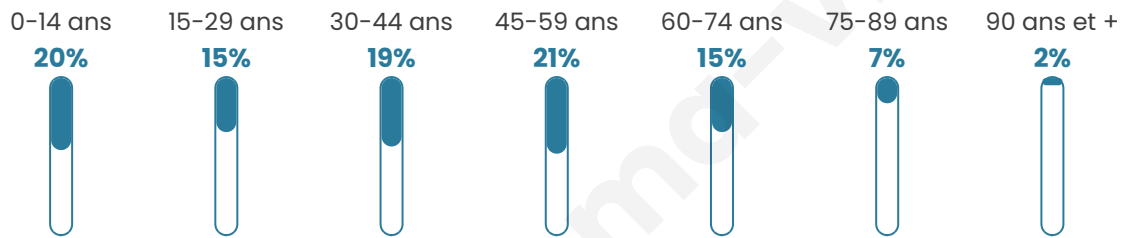
**27 730 €/an**

## Evolution du nombre d'habitants

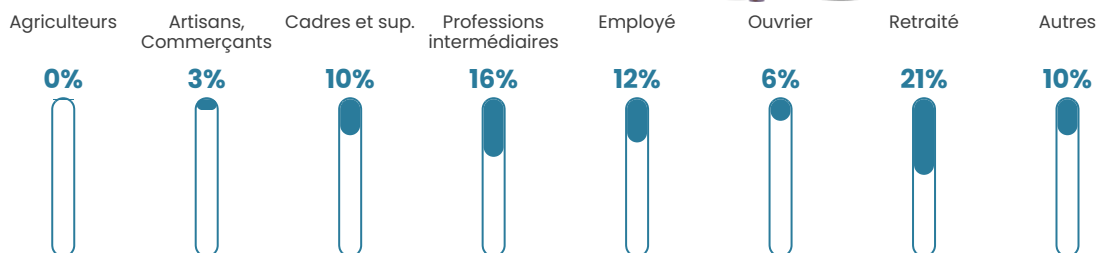


Sources : Institut national de la statistique et des études économiques (insee) selon Les dernières parutions officielles de 2024 portant sur les années 2020, 2021 et 2022.


## Tranche d'âge




## Activité professionnelle



## Niveau de diplôme







## Composition des ménages



# Profils électoraux

## Premier tour

	Emmanuel MACRON	27.12 %
	Jean-Luc MÉLENCHON	25.59 %
	Marine LE PEN	21.81 %
	Éric ZEMMOUR	7.00 %
	Valérie PÉCRESSÉ	5.53 %
	Yannick JADOT	3.52 %
	Nicolas DUPONT-AIGNAN	2.60 %
	Fabien ROUSSEL	2.57 %
	Jean LASSALLE	1.99 %
	Anne HIDALGO	1.11 %
	Philippe POUTOU	0.75 %
	Nathalie ARTHAUD	0.42 %



### 4 022 inscrits

Participation : 77.77%

Votes blancs : 1.37%

Votes nuls : 0.42%

## Second tour

	Emmanuel MACRON	58,82 %
	Marine LE PEN	41,18 %

### 4 027 inscrits

Participation : 73.48%

Votes blancs : 6.25%

Votes nuls : 1.59%

# Sécurité



Agressions physiques / sexuelles

**12**



Cambriolages

**10**



Vols / dégradations

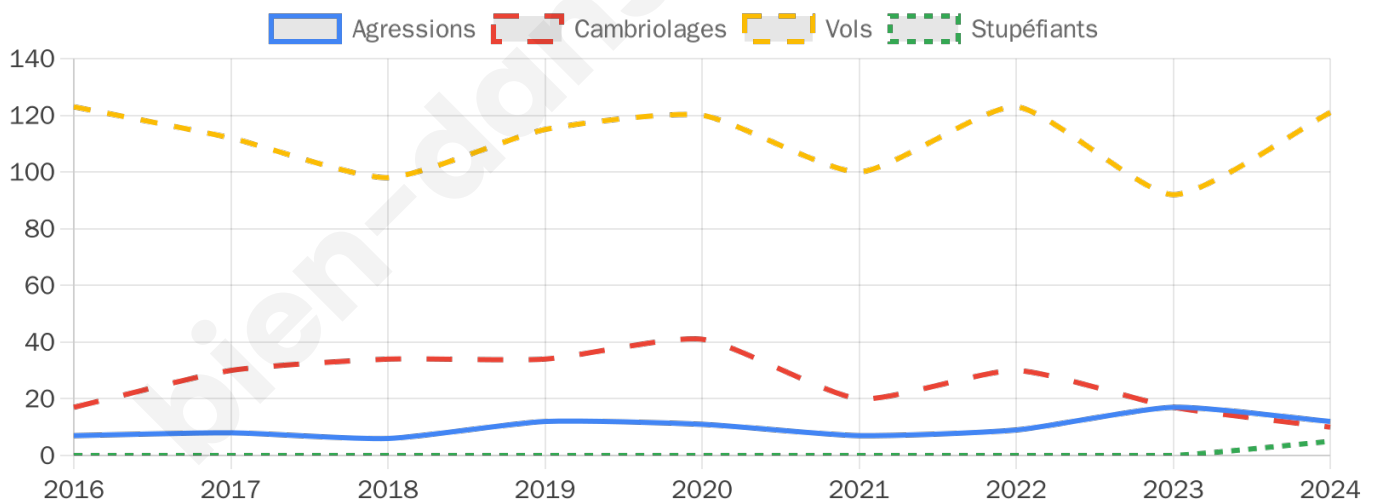
**121**



Stupéfiants

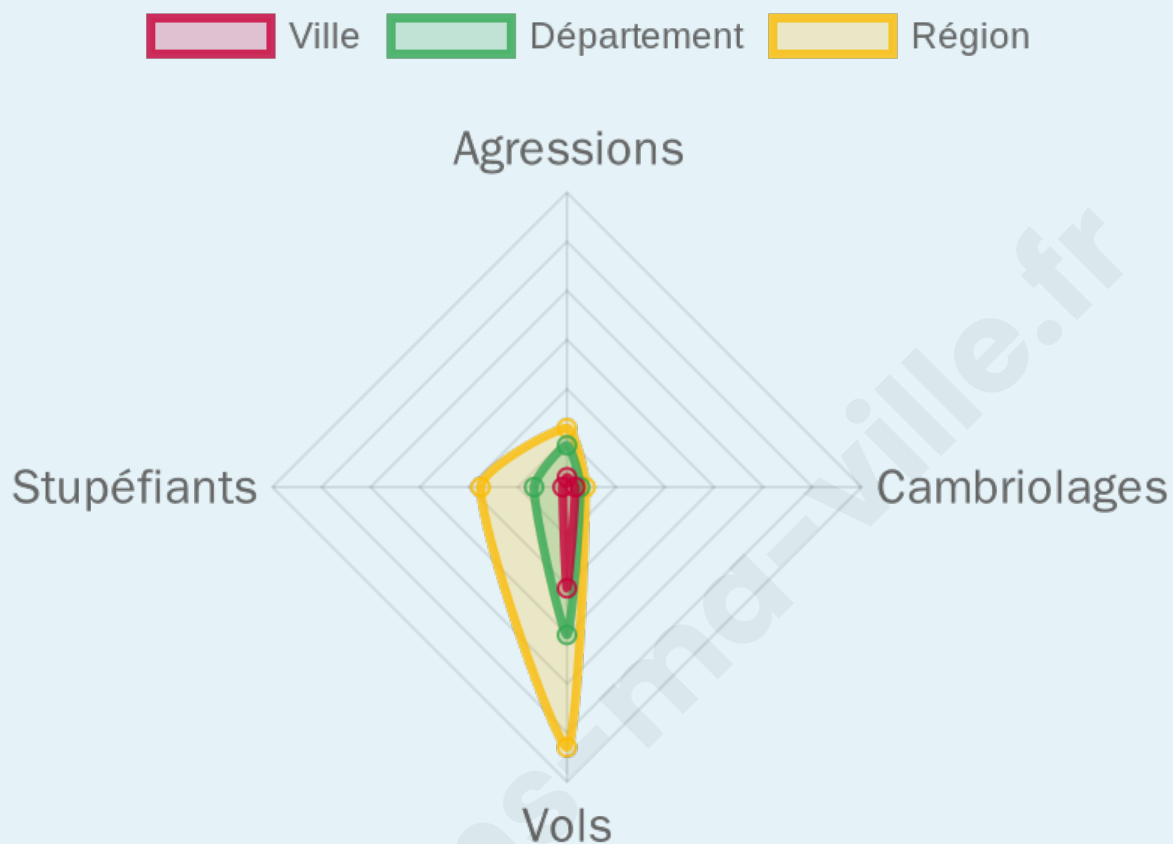
**5**

## Evolution du nombre d'infractions



## Pour comparer

(en proportion du nombre d'habitants)



Sources : Bases statistiques communale, départementale et régionale de la délinquance enregistrée par la police et la gendarmerie nationales selon les dernières parutions officielles de 2025 portant sur l'année 2024 ([data.gouv](https://data.gouv.fr)).

Agressions physiques / sexuelles : Violences sexuelles, coups et blessures volontaires intrafamiliaux, coups et blessures volontaires, autres coups, blessures volontaires et vols violents sans arme.

Cambriolages : Cambriolages de logements.

Vols : Vols avec armes, vols d'accessoires sur véhicules, vols dans les véhicules, vols de véhicules, vols sans violence contre des personnes, destructions, dégradations volontaires et escroqueries.

Stupéfiants : Trafic de stupéfiants dont (AFD) et usage de stupéfiants.

# Services à la population



## Commerce

Hypermarché	X <u>Corbeil-Essonnes</u> 2km
Supermarché	X <u>Corbeil-Essonnes</u> 1km
Superette	2
Boulangerie	2
Boucherie	X <u>Saint-Pierre-du-Perray</u> 2km
Restaurant	1
Garage	6
Station-service	1
Banque	X <u>Saint-Pierre-du-Perray</u> 2km
La poste	12
Coiffeur	5
Tabac	X <u>Saint-Germain-lès-Corbeil</u> 2km
Bars / discothèque	2
Bibliothèque	X <u>Saint-Germain-lès-Corbeil</u> 2km
Cinéma	X <u>Corbeil-Essonnes</u> 3km
Vétérinaire	1



## Santé

Pharmacie	2
Hôpital	X <u>Corbeil-Essonnes</u> 1km
Laboratoire d'analyses médicales	X <u>Corbeil-Essonnes</u> 2km
Etablissement pour handicapé	X <u>Corbeil-Essonnes</u> 1km
EHPA	1
Médecin	1
Dentiste	X <u>Saint-Pierre-du-Perray</u> 1km
Chirurgien	X <u>Corbeil-Essonnes</u> 2km
Dermatologue	X <u>Corbeil-Essonnes</u> 2km
Anesthésiste	X <u>Évry-Courcouronnes</u> 5km
Gastro-entérologue	X <u>Corbeil-Essonnes</u> 3km
Gynécologue	X <u>Corbeil-Essonnes</u> 2km
Cancérologue	X <u>Corbeil-Essonnes</u> 4km
Neurologue	X <u>Saint-Pierre-du-Perray</u> 2km
Ophtalmologue	X <u>Corbeil-Essonnes</u> 2km
ORL	X <u>Saint-Germain-lès-Corbeil</u> 3km
Cardiologue	X <u>Corbeil-Essonnes</u> 2km
Pédiatre	X <u>Corbeil-Essonnes</u> 2km
Pneumologue	X <u>Corbeil-Essonnes</u> 2km
Psychologue	X <u>Corbeil-Essonnes</u> 2km
Radiologue	X <u>Lieusaint</u> 4km
Rhumatologue	X <u>Mennecy</u> 6km
Sage-femme	X <u>Saint-Pierre-du-Perray</u> 1km



## Éducation

Crèche	3
Ecole maternelle Public	2
Ecole maternelle Privé	X <u>Villecresnes</u> 14km
Ecole primaire Public	1
Ecole primaire Privé	X <u>Corbeil-Essonnes</u> 2km
Collège Public	X <u>Saint-Pierre-du-Perray</u> 2km
Collège Privé	X <u>Corbeil-Essonnes</u> 2km
Lycée Public	X <u>Corbeil-Essonnes</u> 3km
Lycée Privé	X <u>Corbeil-Essonnes</u> 2km

Sources : Base Sirene des entreprises et de leurs établissements selon les dernières parutions officielles de 2025 portant sur l'année 2024 ([data.gouv](https://data.gouv.fr)). Liste, localisation et tarifs des professionnels de santé selon les dernières parutions officielles de 2025 portant sur l'année 2024 ([opendatasoft](https://opendatasoft.com)) et FINESS Extraction du Fichier des établissements selon les dernières parutions officielles de 2025 portant sur

l'année 2024 ([data.gouv](https://data.gouv.fr)). Adresse et géolocalisation des établissements d'enseignement du premier et second degrés selon les dernières parutions officielles de 2025 portant sur l'année 2024 ([data.education.gouv](https://data.education.gouv.fr))

bien-dans-ma-ville.fr

## Villes autour de Saintry-sur-Seine

Ville	Habitants	Superficie	Pop densité	Pop active	Taux chômage	Revenu moyen	Prix immobilier
Corbeil-Essonnes (59 avis)	54 471	11 km <sup>2</sup>	4 952 h/km <sup>2</sup>	46%	5.4%	18 970 €/an	2 499 €/m <sup>2</sup>
Saint-Pierre-du-Perray (7 avis)	11 993	11 km <sup>2</sup>	1 090 h/km <sup>2</sup>	52.2%	4.2%	26 200 €/an	3 006 €/m <sup>2</sup>
Saint-Germain-lès-Corbeil (11 avis)	7 469	4 km <sup>2</sup>	1 867 h/km <sup>2</sup>	46.9%	3.9%	29 890 €/an	3 105 €/m <sup>2</sup>
Morsang-sur-Seine	583	4 km <sup>2</sup>	146 h/km <sup>2</sup>	48.2%	5.5%	36 150 €/an	4 223 €/m <sup>2</sup>
Le Coudray-Montceaux (14 avis)	4 801	11 km <sup>2</sup>	436 h/km <sup>2</sup>	50.3%	4.8%	26 830 €/an	2 824 €/m <sup>2</sup>
Tigery (2 avis)	4 333	8 km <sup>2</sup>	542 h/km <sup>2</sup>	54.1%	3.9%	27 420 €/an	3 306 €/m <sup>2</sup>
Le Vieux-Marché	1 299	23 km <sup>2</sup>	56 h/km <sup>2</sup>	39.3%	5.5%	21 280 €/an	1 127 €/m <sup>2</sup>
Villabé (3 avis)	5 830	4 km <sup>2</sup>	1 458 h/km <sup>2</sup>	47%	4.4%	25 350 €/an	2 874 €/m <sup>2</sup>
Étiolles (5 avis)	3 105	11 km <sup>2</sup>	282 h/km <sup>2</sup>	48.5%	3.6%	33 550 €/an	2 860 €/m <sup>2</sup>
Lieusaint (17 avis)	14 017	12 km <sup>2</sup>	1 168 h/km <sup>2</sup>	52.4%	6.1%	24 290 €/an	2 976 €/m <sup>2</sup>
Nandy (7 avis)	6 350	8 km <sup>2</sup>	794 h/km <sup>2</sup>	48%	5.4%	24 330 €/an	2 511 €/m <sup>2</sup>
Évry-Courcouronnes (42 avis)	66 919	12 km <sup>2</sup>	5 577 h/km <sup>2</sup>	46.4%	7.7%	19 160 €/an	2 173 €/m <sup>2</sup>
Lisses (9 avis)	7 373	10 km <sup>2</sup>	737 h/km <sup>2</sup>	49.1%	4.2%	26 150 €/an	2 915 €/m <sup>2</sup>
Mennecy (20 avis)	16 433	11 km <sup>2</sup>	1 494 h/km <sup>2</sup>	48.3%	4.3%	27 390 €/an	2 907 €/m <sup>2</sup>
Ormoy (8 avis)	3 225	1 km <sup>2</sup>	3 225 h/km <sup>2</sup>	41.6%	3.7%	25 400 €/an	2 828 €/m <sup>2</sup>

# Avis sur la ville de Saintry-sur-Seine



## Moyenne par critère



## Villes autour de Saintry-sur-Seine

Ville	Note globale	Sécurité	Éducation	Sport Loisir	Environnement	Vie pratique
Corbeil-Essonnes (59 avis)	2.0	1.6	2.1	2.4	1.7	2.1
Saint-Pierre-du-Perray (7 avis)	3.7	3.0	3.9	<b>4.1</b>	3.6	3.7
Saint-Germain-lès-Corbeil (11 avis)	<b>4.1</b>	<b>4.1</b>	<b>4.2</b>	3.9	<b>4.3</b>	<b>4.3</b>
Morsang-sur-Seine	-	-	-	-	-	-
Le Coudray-Montceaux (14 avis)	3.6	3.1	<b>4.0</b>	3.4	3.6	3.6
Tigery (2 avis)	3.5	3.0	3.0	3.0	<b>4.5</b>	<b>4.0</b>
Le Vieux-Marché	-	-	-	-	-	-
Villabé (3 avis)	<b>4.0</b>	<b>4.3</b>	3.7	<b>4.3</b>	<b>4.7</b>	3.0
Étiolles (5 avis)	<b>4.4</b>	<b>4.4</b>	<b>4.2</b>	<b>4.2</b>	<b>5.0</b>	<b>4.0</b>
Lieusaint (17 avis)	<b>4.2</b>	3.9	3.8	<b>4.0</b>	<b>4.6</b>	<b>4.7</b>
Nandy (7 avis)	2.8	2.7	3.1	2.6	2.9	2.9
Évry-Courcouronnes (42 avis)	3.1	2.3	3.2	3.6	2.9	3.6
Lisses (9 avis)	3.6	3.0	<b>4.0</b>	<b>4.3</b>	3.3	3.2
Menecy (20 avis)	3.7	<b>4.2</b>	3.7	3.9	3.9	3.1
Ormoy (8 avis)	2.8	3.5	2.9	1.8	3.5	2.5



# Vous aimez votre ville ? Notez-la !

Et faites-nous part de vos remarques constructives



Avec

**BIEN** dans ma **VILLE** 