



Version web

# Ville de Sainte-Verge

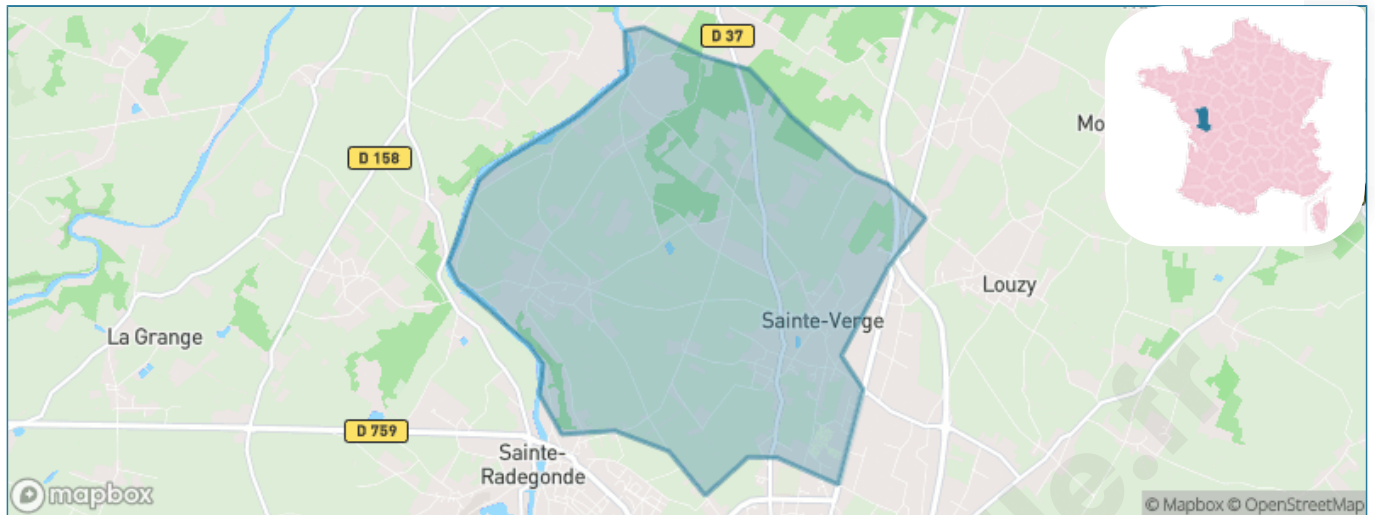
Présenté par

**BIEN** dans  
ma **VILLE** 

# Sommaire

Situation géographique .....	3
Statistiques sur la population .....	4
Evolution du nombre d'habitants .....	4
Tranche d'âge .....	5
0-14 ans .....	5
15-29 ans .....	5
30-44 ans .....	5
45-59 ans .....	5
60-74 ans .....	5
75-89 ans .....	5
90 ans et + .....	5
Activité professionnelle .....	5
Agriculteurs .....	5
Artisans, Commerçants .....	5
Cadres et sup. ....	5
Professions intermédiaires .....	5
Employé .....	5
Ouvrier .....	5
Retraité .....	5
Autres .....	5
Niveau de diplôme .....	6
Sans diplôme ou CEP .....	6
Brevet, BEPC, DNB .....	6
CAP-BEP ou équivalent .....	6
BAC ou équivalent .....	6
BAC+2 .....	6
BAC+3 ou +4 .....	6
BAC+5 ou plus .....	6
Composition des ménages .....	6
Couple sans enfant .....	6
Couple avec enfant(s) .....	6
Famille monoparentale .....	6
Colocation / Autre .....	6
Personnes seules .....	6
Profils électoraux .....	7
Premier tour .....	7
Sécurité .....	8
Evolution du nombre d'infractions .....	8
Pour comparer .....	9
Services à la population .....	10
Commerce .....	10
Éducation .....	10
Villes autour de Sainte-Verge .....	11

# Situation géographique



## i Informations clés

- **Région** : Nouvelle-Aquitaine
- **Département** : Deux-Sèvres
- **Code postal** : 79100
- **Superficie** : 12 km<sup>2</sup>



# Statistiques sur la population



Nombre d'habitants

**1 404**



Age moyen

**46 ans**



Pop active

**45.1%**



Taux chômage

**5.6%**



Pop densité

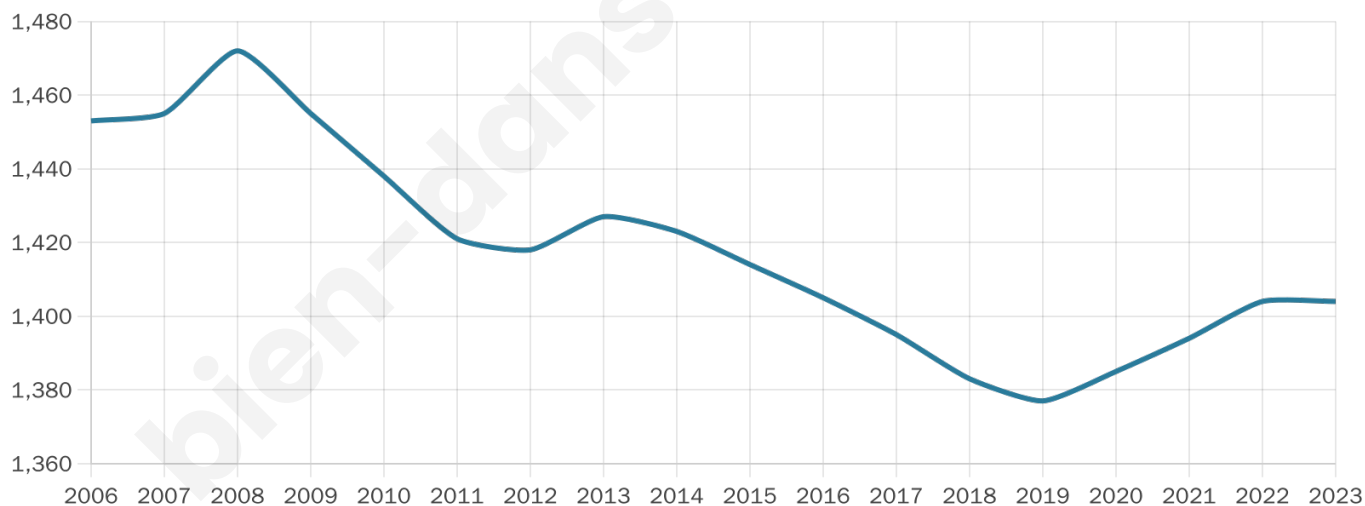
**117 h/km<sup>2</sup>**



Revenu moyen

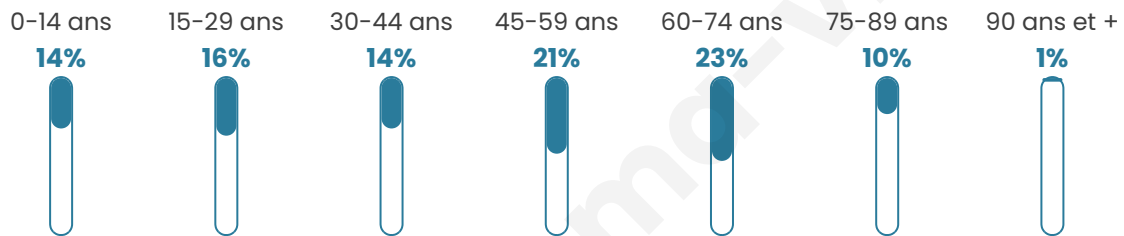
**23 150 €/an**

## Evolution du nombre d'habitants

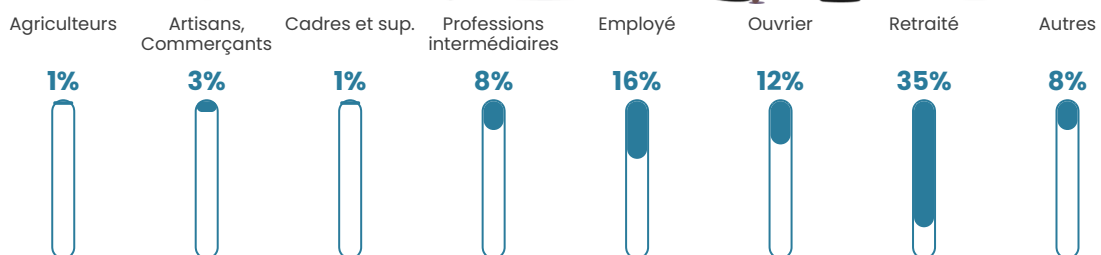


Sources : Institut national de la statistique et des études économiques (insee) selon Les dernières parutions officielles de 2024 portant sur les années 2020, 2021 et 2022.

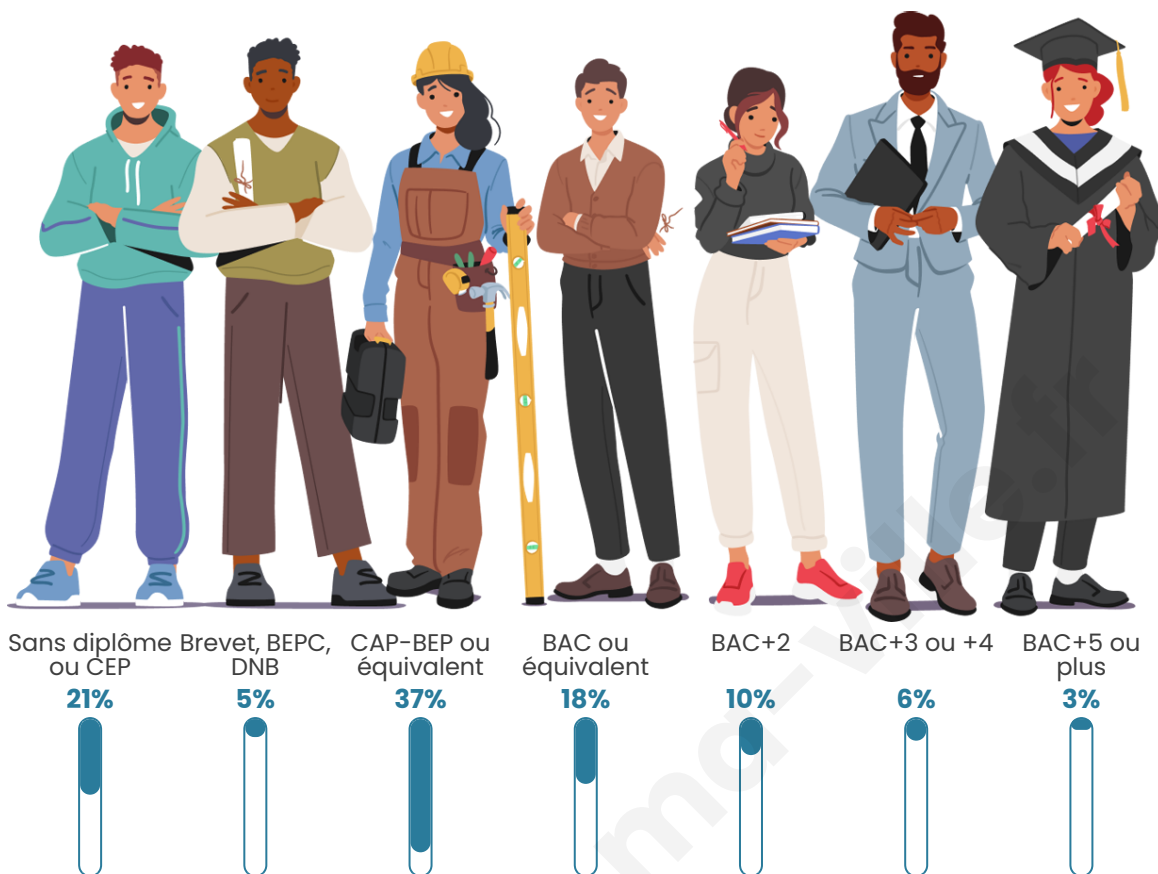
## Tranche d'âge



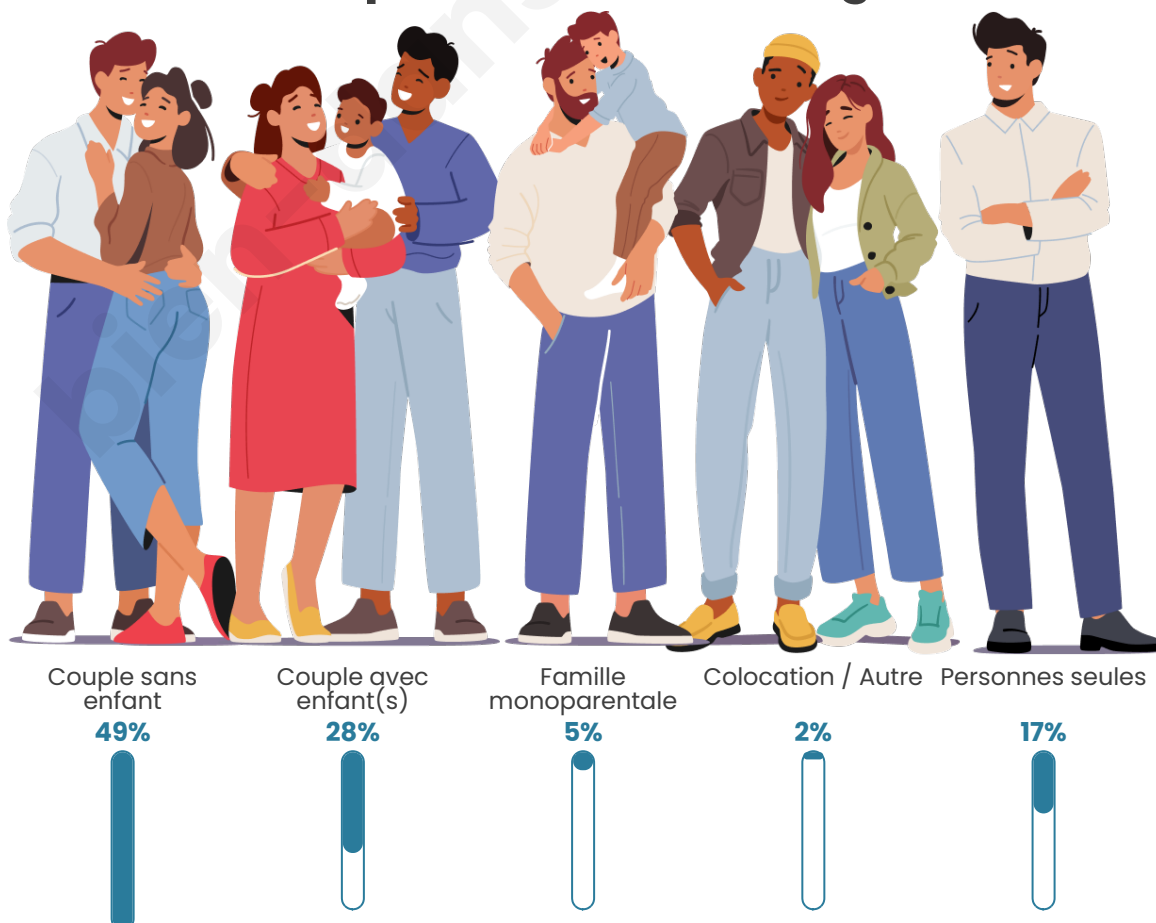
## Activité professionnelle



## Niveau de diplôme



## Composition des ménages



# Profils électoraux

## Premier tour

	Marine LE PEN	30.82 %
	Emmanuel MACRON	30.36 %
	Jean-Luc MÉLENCHON	16.69 %
	Valérie PÉCRESSÉ	5.21 %
	Éric ZEMMOUR	4.06 %
	Jean LASSALLE	3.01 %
	Fabien ROUSSEL	2.43 %
	Yannick JADOT	2.20 %
	Nicolas DUPONT-AIGNAN	2.20 %
	Anne HIDALGO	1.39 %
	Nathalie ARTHAUD	0.81 %
	Philippe POUTOU	0.81 %



### 1 120 inscrits

Participation : 78.66%

Votes blancs : 1.48%

Votes nuls : 0.57%

## Second tour

	Emmanuel MACRON	52,9 %
	Marine LE PEN	47,1 %

### 1 121 inscrits

Participation : 78.59%

Votes blancs : 6.24%

Votes nuls : 1.93%

# Sécurité



Agressions physiques / sexuelles

**0**



Cambriolages

**0**



Vols / dégradations

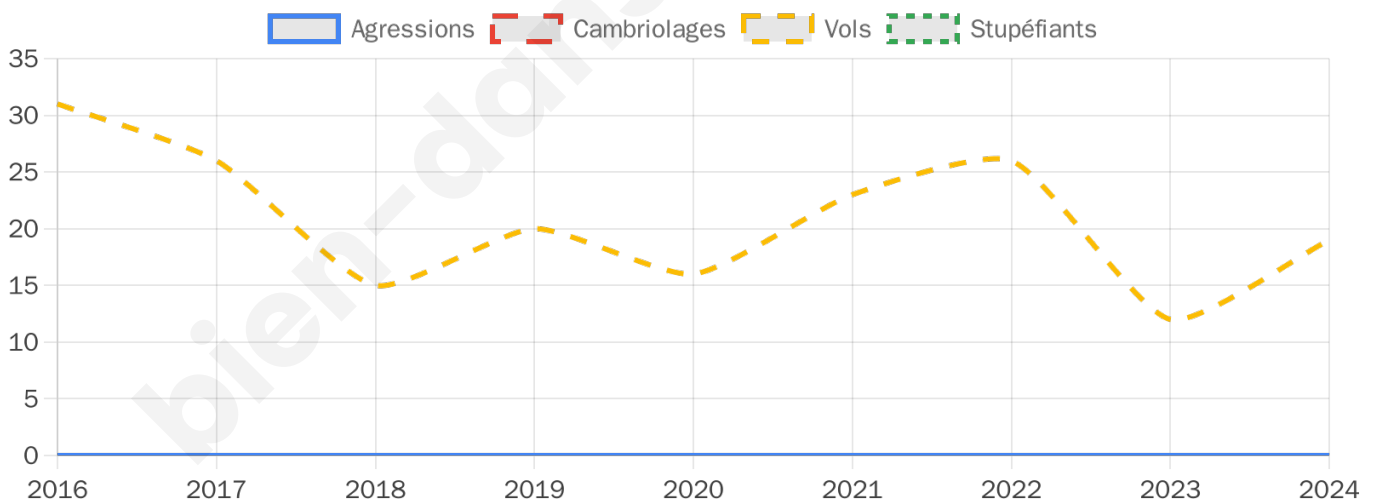
**19**



Stupéfiants

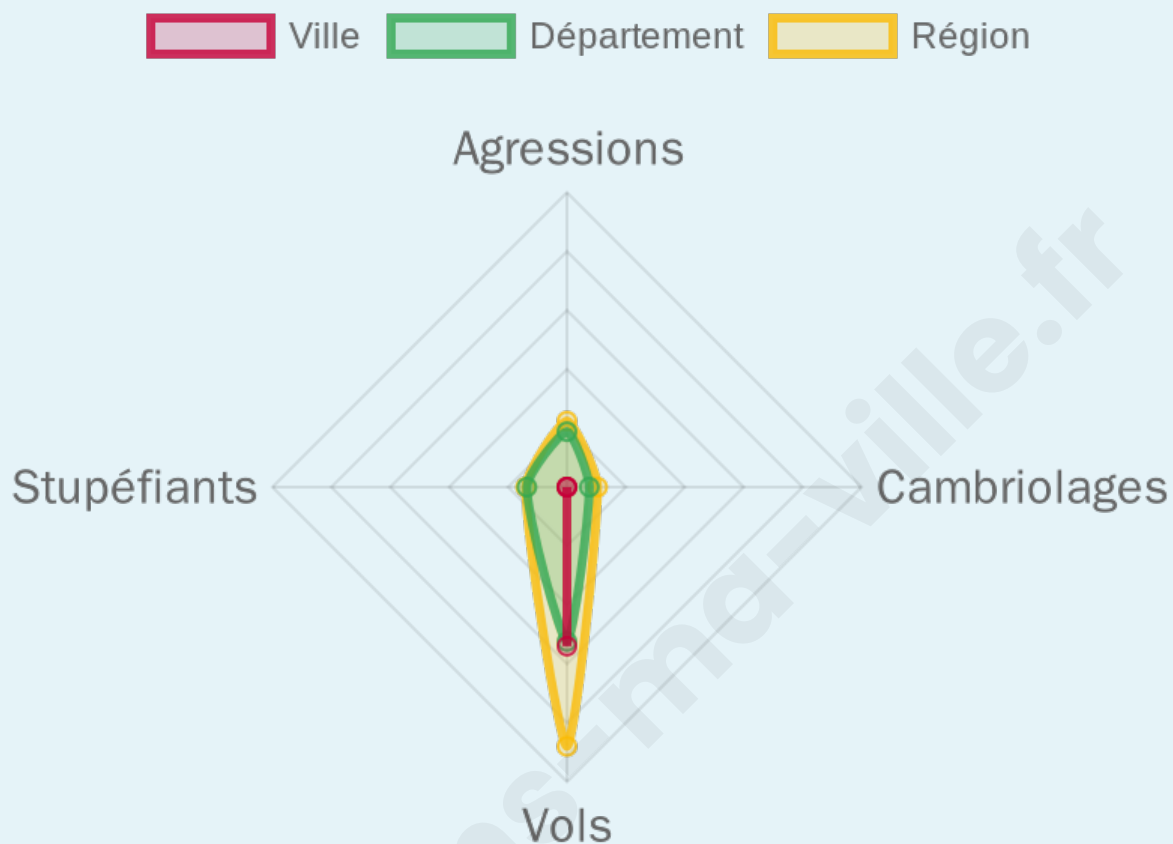
**0**

## Evolution du nombre d'infractions



## Pour comparer

(en proportion du nombre d'habitants)



Sources : Bases statistiques communale, départementale et régionale de la délinquance enregistrée par la police et la gendarmerie nationales selon les dernières parutions officielles de 2025 portant sur l'année 2024 ([data.gouv](https://data.gouv.fr)).

Agressions physiques / sexuelles : Violences sexuelles, coups et blessures volontaires intrafamiliaux, coups et blessures volontaires, autres coups, blessures volontaires et vols violents sans arme.

Cambriolages : Cambriolages de logements.

Vols : Vols avec armes, vols d'accessoires sur véhicules, vols dans les véhicules, vols de véhicules, vols sans violence contre des personnes, destructions, dégradations volontaires et escroqueries.

Stupéfiants : Trafic de stupéfiants dont (AFD) et usage de stupéfiants.

# Services à la population



## Commerce

Hypermarché	1
Supermarché	X <a href="#">Thouars</a> 2km
Superette	1
Boulangerie	1
Boucherie	1
Restaurant	2
Garage	6
Station-service	X <a href="#">Saint-Jean-de-Thouars</a> 6km
Banque	X <a href="#">Thouars</a> 3km
La poste	X <a href="#">Thouars</a> 3km
Coiffeur	3
Tabac	X <a href="#">Thouars</a> 3km
Bars / discothèque	1
Bibliothèque	X <a href="#">Thouars</a> 4km
Cinéma	X <a href="#">Thouars</a> 4km
Vétérinaire	X <a href="#">Thouars</a> 3km



## Santé

Pharmacie	1
Hôpital	X <a href="#">Thouars</a> 4km
Laboratoire d'analyses médicales	1
Etablissement pour handicapé	2
EHPA	X <a href="#">Thouars</a> 4km
Médecin	X <a href="#">Thouars</a> 3km
Dentiste	X <a href="#">Thouars</a> 3km
Chirurgien	X <a href="#">Glénouze</a> 16km
Dermatologue	X <a href="#">Chinon</a> 39km
Anesthésiste	X <a href="#">Saumur</a> 28km
Gastro-entérologue	X <a href="#">Lys-Haut-Layon</a> 28km
Gynécologue	X <a href="#">Faye-l'Abbesse</a> 24km
Cancérologue	X <a href="#">Poitiers</a> 68km
Neurologue	X <a href="#">Saumur</a> 28km
Ophthalmologue	X <a href="#">Thouars</a> 4km
ORL	X <a href="#">Thouars</a> 4km
Cardiologue	X <a href="#">Thouars</a> 4km
Pédiatre	X <a href="#">Saumur</a> 29km
Pneumologue	X <a href="#">Angers</a> 54km
Psychologue	X <a href="#">Thouars</a> 5km
Radiologue	X <a href="#">Thouars</a> 4km
Rhumatologue	X <a href="#">Parthenay</a> 41km
Sage-femme	X <a href="#">Thouars</a> 4km



## Éducation

Crèche	X <a href="#">Louzy</a> 2km
Ecole maternelle Public	X <a href="#">Bressuire</a> 20km
Ecole maternelle Privé	X <a href="#">Sèvremoine</a> 60km
Ecole primaire Public	1
Ecole primaire Privé	X <a href="#">Louzy</a> 2km
Collège Public	X <a href="#">Thouars</a> 5km
Collège Privé	X <a href="#">Thouars</a> 4km
Lycée Public	X <a href="#">Thouars</a> 3km
Lycée Privé	X <a href="#">Thouars</a> 4km

Sources : Base Sirene des entreprises et de leurs établissements selon les dernières parutions officielles de 2025 portant sur l'année 2024 ([data.gouv](#)). Liste, localisation et tarifs des professionnels de santé selon les dernières parutions officielles de 2025 portant sur l'année 2024 ([opendatasoft](#)) et FINISS Extraction du Fichier des établissements selon les dernières parutions officielles de 2025 portant sur l'année 2024 ([data.gouv](#)). Adresse et géolocalisation des établissements d'enseignement du premier et second degrés selon les dernières parutions officielles de 2025 portant sur l'année 2024 ([data.education.gouv](#))

## Villes autour de Sainte-Verge

Ville	Habitants	Superficie	Pop densité	Pop active	Taux chômage	Revenu moyen	Prix immobilier
Louzy	1 288	18 km <sup>2</sup>	72 h/km <sup>2</sup>	47.5%	3.2%	22 190 €/an	1 158 €/m <sup>2</sup>
Saint-Jacques-de-Thouars	421	5 km <sup>2</sup>	84 h/km <sup>2</sup>	48.7%	4%	23 460 €/an	965 €/m <sup>2</sup>
Brion-près-Thouet	759	8 km <sup>2</sup>	95 h/km <sup>2</sup>	46.2%	3.3%	21 620 €/an	1 128 €/m <sup>2</sup>
Loretz-d'Argenton	2 575	52 km <sup>2</sup>	50 h/km <sup>2</sup>	44.7%	4%	20 010 €/an	1 045 €/m <sup>2</sup>
Saint-Jean-de-Thouars	1 328	5 km <sup>2</sup>	266 h/km <sup>2</sup>	44.3%	3.2%	23 230 €/an	1 198 €/m <sup>2</sup>
Thouars (23 avis)	13 891	81 km <sup>2</sup>	171 h/km <sup>2</sup>	40.8%	6.1%	20 280 €/an	982 €/m <sup>2</sup>
Saint-Cyr-la-Lande	368	8 km <sup>2</sup>	46 h/km <sup>2</sup>	47.6%	5.7%	22 150 €/an	858 €/m <sup>2</sup>
Tourtenay	125	7 km <sup>2</sup>	18 h/km <sup>2</sup>	50.4%	4%	19 930 €/an	860 €/m <sup>2</sup>
Saint-Léger-de-Montbrun (1 avis)	1 247	30 km <sup>2</sup>	42 h/km <sup>2</sup>	50.4%	4.3%	22 180 €/an	1 048 €/m <sup>2</sup>
Saint-Martin-de-Sanzay	1 030	24 km <sup>2</sup>	43 h/km <sup>2</sup>	45.9%	3.6%	21 940 €/an	935 €/m <sup>2</sup>
Saint-Martin-de-Mâcon	325	12 km <sup>2</sup>	27 h/km <sup>2</sup>	47.7%	3.7%	22 800 €/an	708 €/m <sup>2</sup>
Luzay	617	21 km <sup>2</sup>	29 h/km <sup>2</sup>	50.1%	2.9%	23 220 €/an	1 015 €/m <sup>2</sup>
Val en Vignes	2 020	78 km <sup>2</sup>	26 h/km <sup>2</sup>	44%	4.5%	19 700 €/an	986 €/m <sup>2</sup>
Antoigné	441	17 km <sup>2</sup>	26 h/km <sup>2</sup>	52.4%	2.9%	21 680 €/an	943 €/m <sup>2</sup>
Le Puy-Notre-Dame	1 084	16 km <sup>2</sup>	68 h/km <sup>2</sup>	46.8%	4.2%	20 280 €/an	1 395 €/m <sup>2</sup>

bien-dans-ma-ville.fr



# **Vous aimez votre ville ? Notez-la !**

Et faites-nous part de vos remarques constructives



Avec

**BIEN** dans ma **VILLE** 