



Version web

Ville de Sainte-Terre

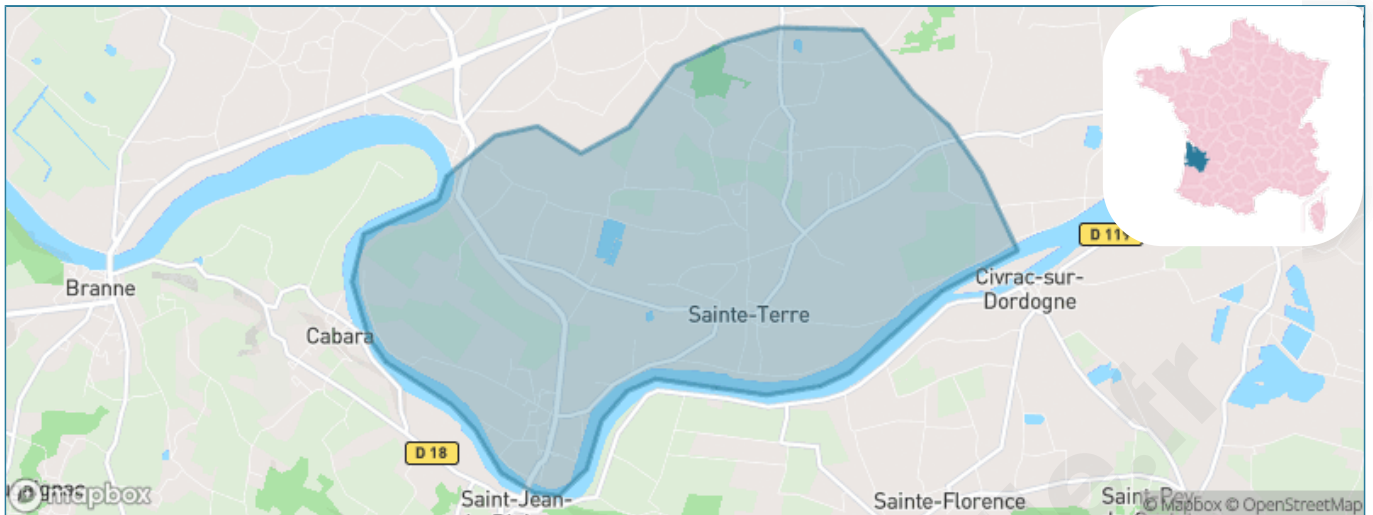
Présenté par

BIEN dans
ma **VILLE** 

Sommaire

Situation géographique	3
Statistiques sur la population	4
Evolution du nombre d'habitants	4
Tranche d'âge	5
0-14 ans	5
15-29 ans	5
30-44 ans	5
45-59 ans	5
60-74 ans	5
75-89 ans	5
90 ans et +	5
Activité professionnelle	5
Agriculteurs	5
Artisans, Commerçants	5
Cadres et sup.	5
Professions intermédiaires	5
Employé	5
Ouvrier	5
Retraité	5
Autres	5
Niveau de diplôme	6
Sans diplôme ou CEP	6
Brevet, BEPC, DNB	6
CAP-BEP ou équivalent	6
BAC ou équivalent	6
BAC+2	6
BAC+3 ou +4	6
BAC+5 ou plus	6
Composition des ménages	6
Couple sans enfant	6
Couple avec enfant(s)	6
Famille monoparentale	6
Colocation / Autre	6
Personnes seules	6
Profil électoraux	7
Premier tour	7
Sécurité	8
Evolution du nombre d'infractions	8
Pour comparer	9
Services à la population	10
Commerce	10
Éducation	10
Villes autour de Sainte-Terre	11
Avis sur la ville de Sainte-Terre	12
Moyenne par critère	12
Villes autour de Sainte-Terre	12
Répartition des avis par note	12
Répartition des avis par note	12

Situation géographique



i Informations clés

- **Région** : Nouvelle-Aquitaine
- **Département** : Gironde
- **Code postal** : 33350
- **Superficie** : 13 km²



Statistiques sur la population



Nombre d'habitants

1 883



Age moyen

44 ans



Pop active

44.9%



Taux chômage

6.2%



Pop densité

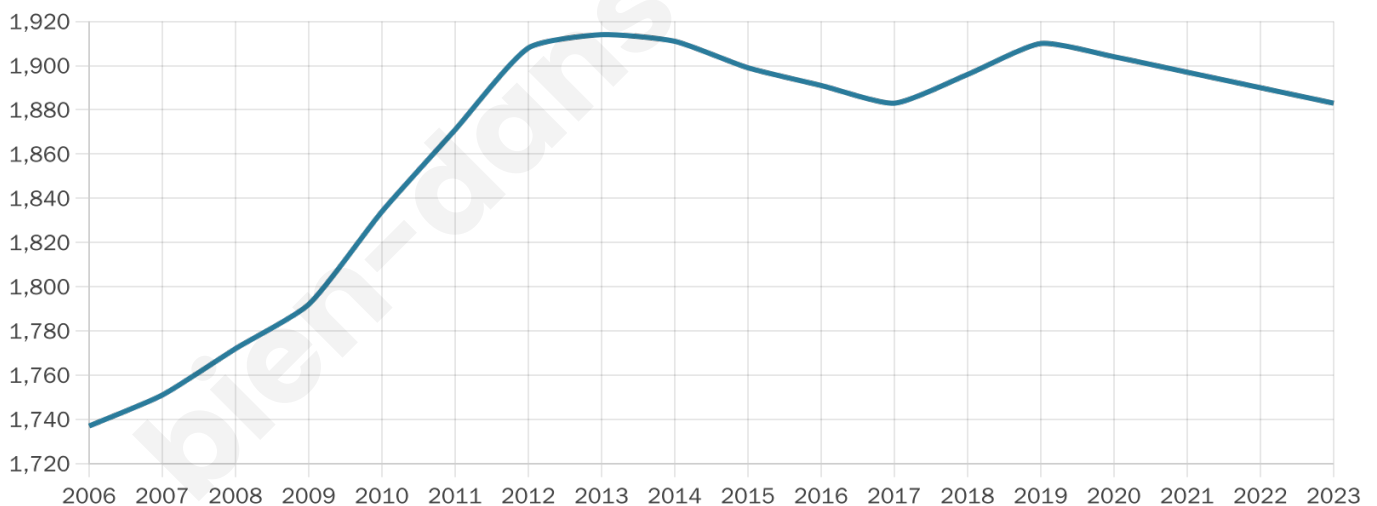
145 h/km²



Revenu moyen

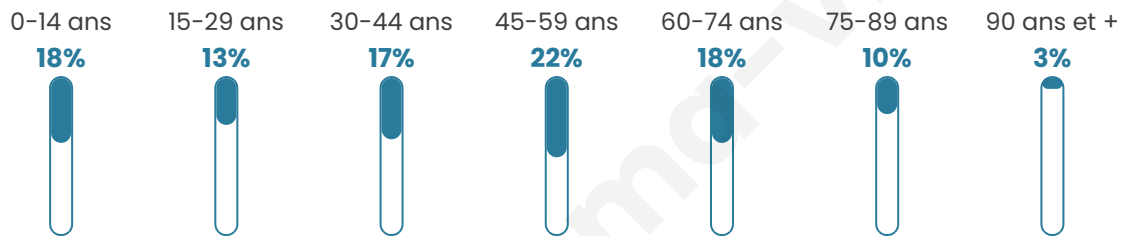
22 600 €/an

Evolution du nombre d'habitants

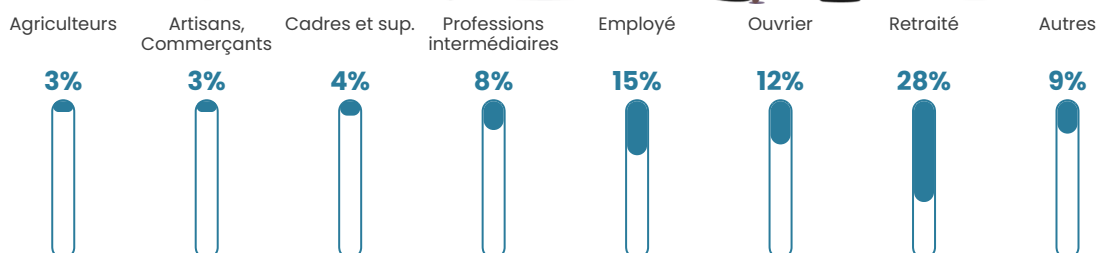


Sources : Institut national de la statistique et des études économiques (insee) selon Les dernières parutions officielles de 2024 portant sur les années 2020, 2021 et 2022.

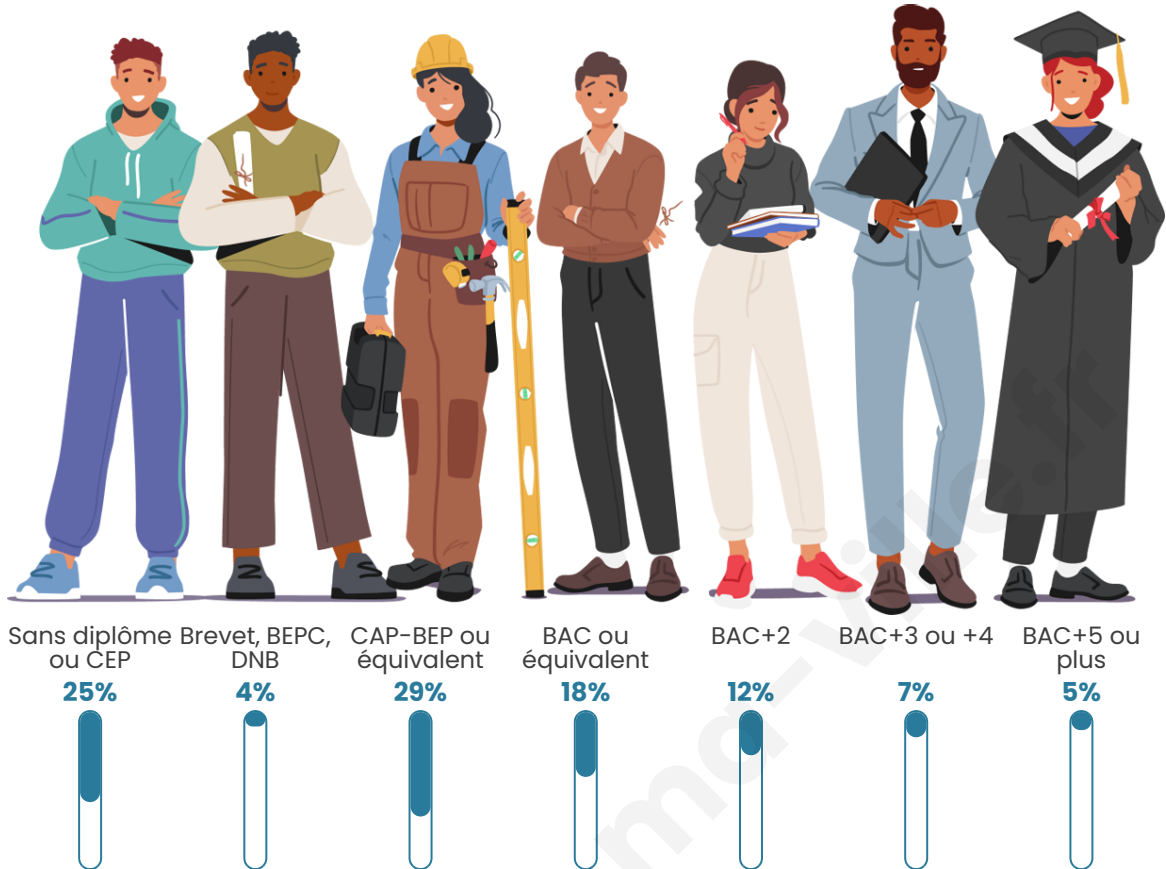
Tranche d'âge




Activité professionnelle



Niveau de diplôme













Composition des ménages



Profils électoraux

Premier tour

	Marine LE PEN	31.99 %
	Emmanuel MACRON	27.13 %
	Jean-Luc MÉLENCHON	16.09 %
	Éric ZEMMOUR	6.92 %
	Jean LASSALLE	4.21 %
	Valérie PÉCRESSÉ	3.74 %
	Yannick JADOT	3.09 %
	Fabien ROUSSEL	2.34 %
	Anne HIDALGO	1.96 %
	Nicolas DUPONT-AIGNAN	1.59 %
	Nathalie ARTHAUD	0.47 %
	Philippe POUTOU	0.47 %



1 328 inscrits

Participation : 82.23%

Votes blancs : 1.19%

Votes nuls : 0.92%

Second tour

	Emmanuel MACRON	49,9 %
	Marine LE PEN	50,1 %

1 328 inscrits

Participation : 83.06%

Votes blancs : 6.98%

Votes nuls : 3.08%

Sécurité



Agressions physiques / sexuelles

0



Cambriolages

0



Vols / dégradations

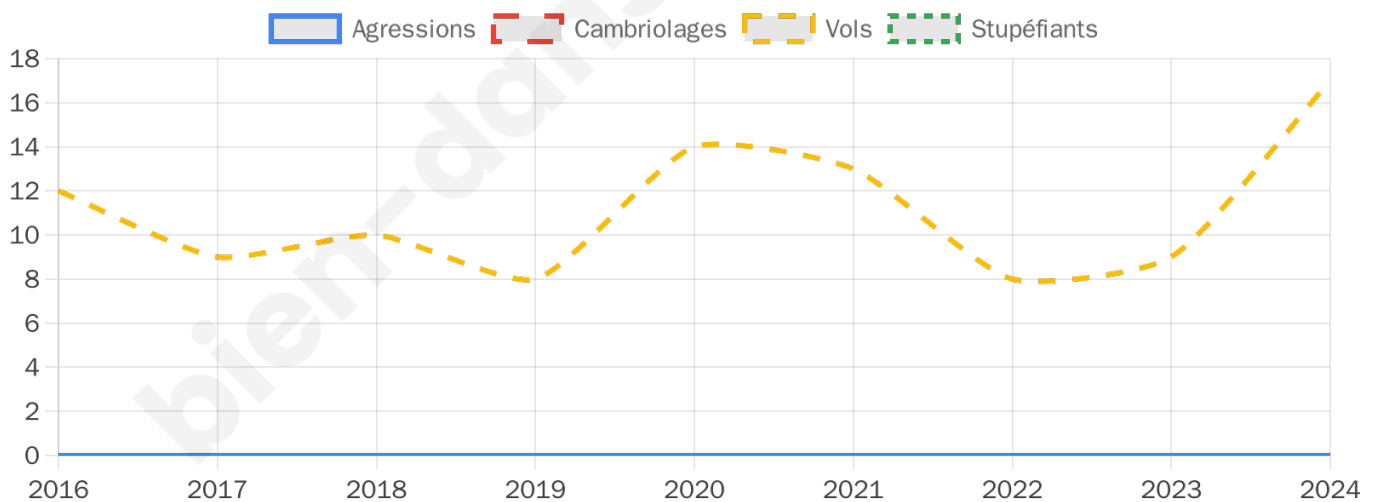
17



Stupéfiants

0

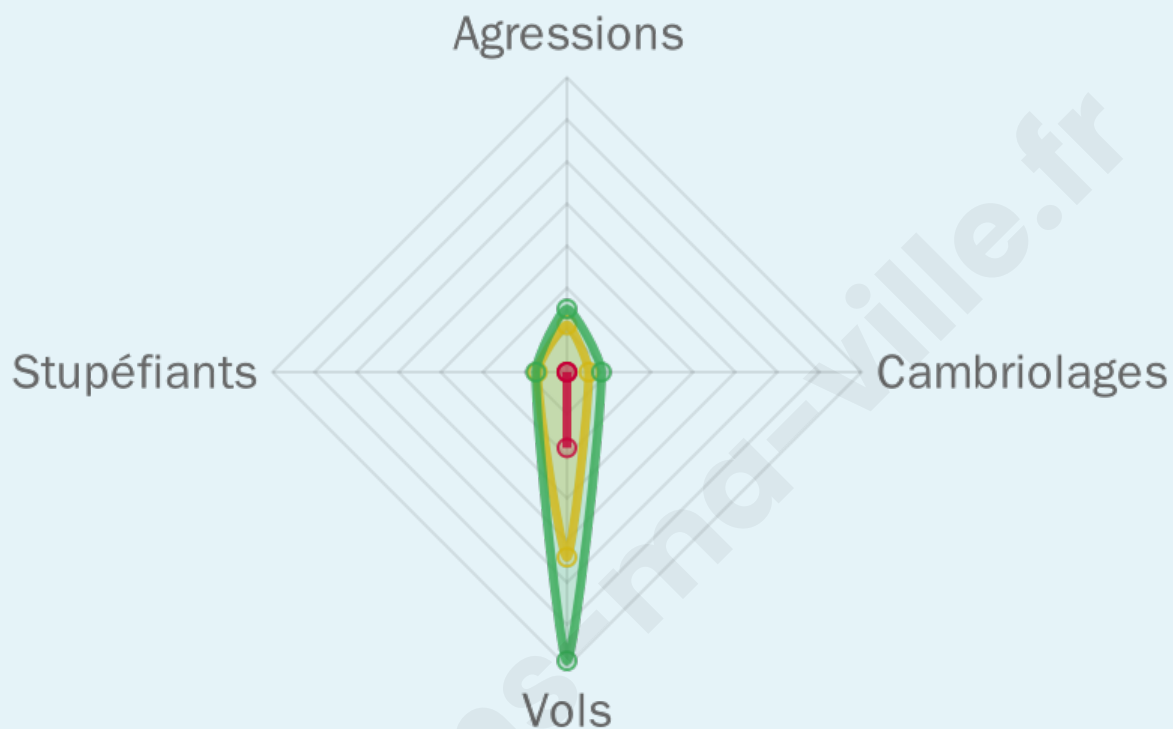
Evolution du nombre d'infractions



Pour comparer

(en proportion du nombre d'habitants)

■ Ville ■ Département ■ Région



Sources : Bases statistiques communale, départementale et régionale de la délinquance enregistrée par la police et la gendarmerie nationales selon les dernières parutions officielles de 2025 portant sur l'année 2024 ([data.gouv](https://data.gouv.fr)).

Agressions physiques / sexuelles : Violences sexuelles, coups et blessures volontaires intrafamiliaux, coups et blessures volontaires, autres coups, blessures volontaires et vols violents sans arme.

Cambriolages : Cambriolages de logements.

Vols : Vols avec armes, vols d'accessoires sur véhicules, vols dans les véhicules, vols de véhicules, vols sans violence contre des personnes, destructions, dégradations volontaires et escroqueries.

Stupéfiants : Trafic de stupéfiants dont (AFD) et usage de stupéfiants.

Services à la population



Commerce

Hypermarché	X <u>Saint-Magne-de-Castillon</u> 5km
Supermarché	X <u>Grézillac</u> 6km
Superette	X <u>Saint-Jean-de-Blaignac</u> 3km
Boulangerie	1
Boucherie	1
Restaurant	3
Garage	X <u>Saint-Jean-de-Blaignac</u> 3km
Station-service	X <u>Saint-Magne-de-Castillon</u> 5km
Banque	X <u>Saint-Pey-de-Castets</u> 5km
La poste	X <u>Vignonet</u> 2km
Coiffeur	3
Tabac	X <u>Saint-Magne-de-Castillon</u> 5km
Bars / discothèque	3
Bibliothèque	X <u>Castillon-la-Bataille</u> 6km
Cinéma	X <u>Branne</u> 6km
Vétérinaire	1



Santé

Pharmacie	1
Hôpital	X <u>Castillon-la-Bataille</u> 6km
Laboratoire d'analyses médicales	X <u>Castillon-la-Bataille</u> 6km
Etablissement pour handicapé	X <u>Castillon-la-Bataille</u> 6km
EHPA	1
Médecin	1
Dentiste	3
Chirurgien	X <u>Libourne</u> 13km
Dermatologue	X <u>Libourne</u> 16km
Anesthésiste	X <u>Libourne</u> 13km
Gastro-entérologue	X <u>Saint-André-de-Cubzac</u> 31km
Gynécologue	X <u>Libourne</u> 12km
Cancérologue	X <u>Langon</u> 33km
Neurologue	X <u>Libourne</u> 14km
Ophthalmologue	X <u>Castillon-la-Bataille</u> 6km
ORL	X <u>Libourne</u> 13km
Cardiologue	X <u>Saint-Magne-de-Castillon</u> 6km
Pédiatre	X <u>Libourne</u> 14km
Pneumologue	X <u>Libourne</u> 14km
Psychologue	X <u>Libourne</u> 11km
Radiologue	X <u>Libourne</u> 12km
Rhumatologue	X <u>Libourne</u> 13km
Sage-femme	X <u>Saint-Magne-de-Castillon</u> 6km



Éducation

Crèche	2
Ecole maternelle Public	X <u>Civrac-sur-Dordogne</u> 3km
Ecole maternelle Privé	X <u>La Brède</u> 35km
Ecole primaire Public	1
Ecole primaire Privé	X <u>Saint-Émilion</u> 7km
Collège Public	X <u>Branne</u> 5km
Collège Privé	X <u>Libourne</u> 14km
Lycée Public	X <u>Libourne</u> 13km
Lycée Privé	X <u>Libourne</u> 14km

Sources : Base Sirene des entreprises et de leurs établissements selon les dernières parutions officielles de 2025 portant sur l'année 2024 ([data.gouv](#)). Liste, localisation et tarifs des professionnels de santé selon les dernières parutions officielles de 2025 portant sur l'année 2024 ([opendatasoft](#)) et FINESS Extraction du Fichier des établissements selon les dernières parutions officielles de 2025 portant sur l'année 2024 ([data.gouv](#)). Adresse et géolocalisation des établissements d'enseignement du premier et second degrés selon les dernières parutions officielles de 2025 portant sur l'année 2024 ([data.education.gouv](#))

Villes autour de Sainte-Terre

Ville	Habitants	Superficie	Pop densité	Pop active	Taux chômage	Revenu moyen	Prix immobilier
Saint-Jean-de-Blaignac	445	5 km ²	89 h/km ²	50.6%	3.8%	23 940 €/an	1 497 €/m ²
Saint-Pey-d'Armens	187	4 km ²	47 h/km ²	49.7%	3.7%	22 050 €/an	1 412 €/m ²
Civrac-sur-Dordogne	206	1 km ²	206 h/km ²	53.4%	3.9%	19 940 €/an	1 462 €/m ²
Saint-Vincent-de-Pertignas	331	7 km ²	47 h/km ²	46.8%	3%	22 730 €/an	1 514 €/m ²
Sainte-Florence	146	3 km ²	49 h/km ²	50.7%	6.2%	20 440 €/an	2 064 €/m ²
Cabara	526	3 km ²	175 h/km ²	45.6%	2.9%	24 330 €/an	1 632 €/m ²
Saint-Pey-de-Castets	588	11 km ²	53 h/km ²	48.6%	5.6%	22 660 €/an	1 252 €/m ²
Vignonet	459	4 km ²	115 h/km ²	51.2%	6.3%	21 730 €/an	1 734 €/m ²
Branne (1 avis)	1 296	2 km ²	648 h/km ²	47.8%	4.7%	21 340 €/an	1 655 €/m ²
Saint-Aubin-de-Branne	381	5 km ²	76 h/km ²	47.5%	1.8%	25 160 €/an	1 923 €/m ²
Saint-Magne-de-Castillon	2 165	13 km ²	167 h/km ²	43.2%	5.2%	21 620 €/an	1 826 €/m ²
Rauzan	1 247	6 km ²	208 h/km ²	42.4%	5%	21 010 €/an	1 536 €/m ²
Lugaigac	433	3 km ²	144 h/km ²	55.7%	4.4%	23 870 €/an	2 029 €/m ²
Saint-Laurent-des-Combes	231	3 km ²	77 h/km ²	44.2%	1.3%	24 110 €/an	2 348 €/m ²
Saint-Hippolyte	118	4 km ²	30 h/km ²	68.6%	9.3%	25 440 €/an	1 485 €/m ²

Avis sur la ville de Sainte-Terre



Moyenne par critère



Villes autour de Sainte-Terre

Ville	Note globale	Sécurité	Éducation	Sport Loisir	Environnement	Vie pratique
Saint-Jean-de-Blaignac	-	-	-	-	-	-
Saint-Pey-d'Armens	-	-	-	-	-	-
Civrac-sur-Dordogne	-	-	-	-	-	-
Saint-Vincent-de-Pertignas	-	-	-	-	-	-
Sainte-Florence	-	-	-	-	-	-
Cabara	-	-	-	-	-	-
Saint-Pey-de-Castets	-	-	-	-	-	-
Vignonet	-	-	-	-	-	-
Branne (1 avis)	3.8	4.0	4.0	4.0	4.0	3.0
Saint-Aubin-de-Branne	-	-	-	-	-	-
Saint-Magne-de-Castillon	-	-	-	-	-	-
Rauzan	-	-	-	-	-	-
Lugaignac	-	-	-	-	-	-
Saint-Laurent-des-Combes	-	-	-	-	-	-
Saint-Hippolyte	-	-	-	-	-	-



Vous aimez votre ville ? Notez-la !

Et faites-nous part de vos remarques constructives



Avec

BIEN dans ma **VILLE** 