



Version web

Ville de Sainte-Suzanne

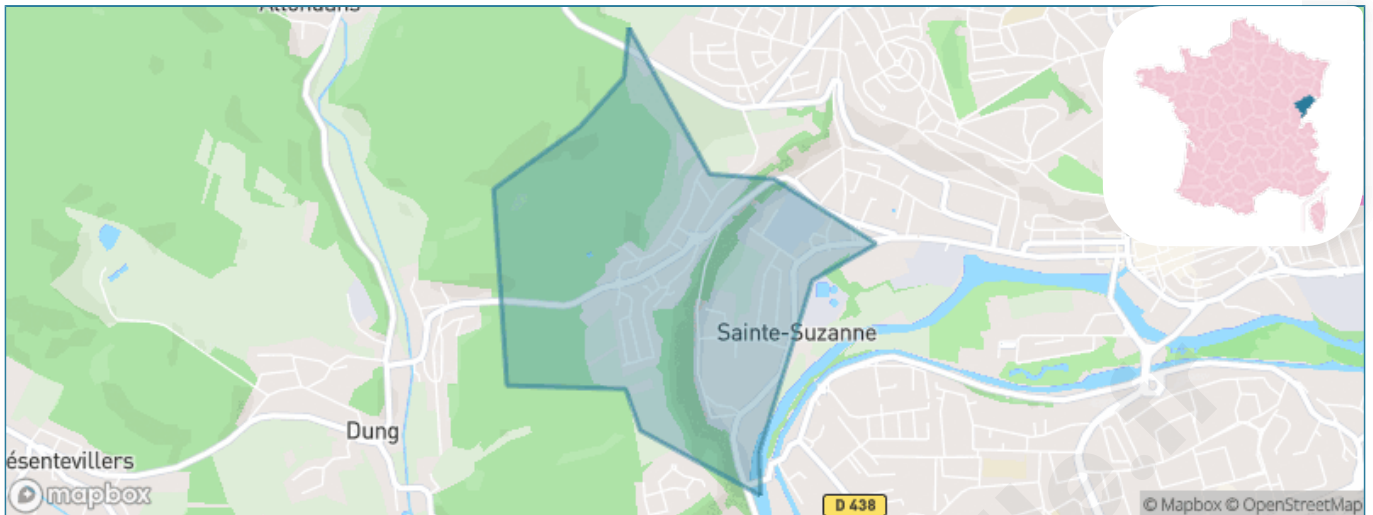
Présenté par

BIEN dans
ma **VILLE** 

Sommaire

Situation géographique	3
Statistiques sur la population	4
Evolution du nombre d'habitants	4
Tranche d'âge	5
0-14 ans	5
15-29 ans	5
30-44 ans	5
45-59 ans	5
60-74 ans	5
75-89 ans	5
90 ans et +	5
Activité professionnelle	5
Agriculteurs	5
Artisans, Commerçants	5
Cadres et sup.	5
Professions intermédiaires	5
Employé	5
Ouvrier	5
Retraité	5
Autres	5
Niveau de diplôme	6
Sans diplôme ou CEP	6
Brevet, BEPC, DNB	6
CAP-BEP ou équivalent	6
BAC ou équivalent	6
BAC+2	6
BAC+3 ou +4	6
BAC+5 ou plus	6
Composition des ménages	6
Couple sans enfant	6
Couple avec enfant(s)	6
Famille monoparentale	6
Colocation / Autre	6
Personnes seules	6
Profil électoraux	7
Premier tour	7
Sécurité	8
Evolution du nombre d'infractions	8
Pour comparer	9
Services à la population	10
Commerce	10
Éducation	10
Villes autour de Sainte-Suzanne	11
Avis sur la ville de Sainte-Suzanne	12
Moyenne par critère	12
Villes autour de Sainte-Suzanne	12
Répartition des avis par note	12
Répartition des avis par note	12

Situation géographique



i Informations clés

- **Région** : Bourgogne-Franche-Comté
- **Département** : Doubs
- **Code postal** : 25630
- **Superficie** : 1 km²

RÉGION
BOURGOGNE
FRANCHE
COMTE

Doubs
le Département

Statistiques sur la population



Nombre d'habitants

1 501



Age moyen

42 ans



Pop active

45.2%



Taux chômage

10.5%



Pop densité

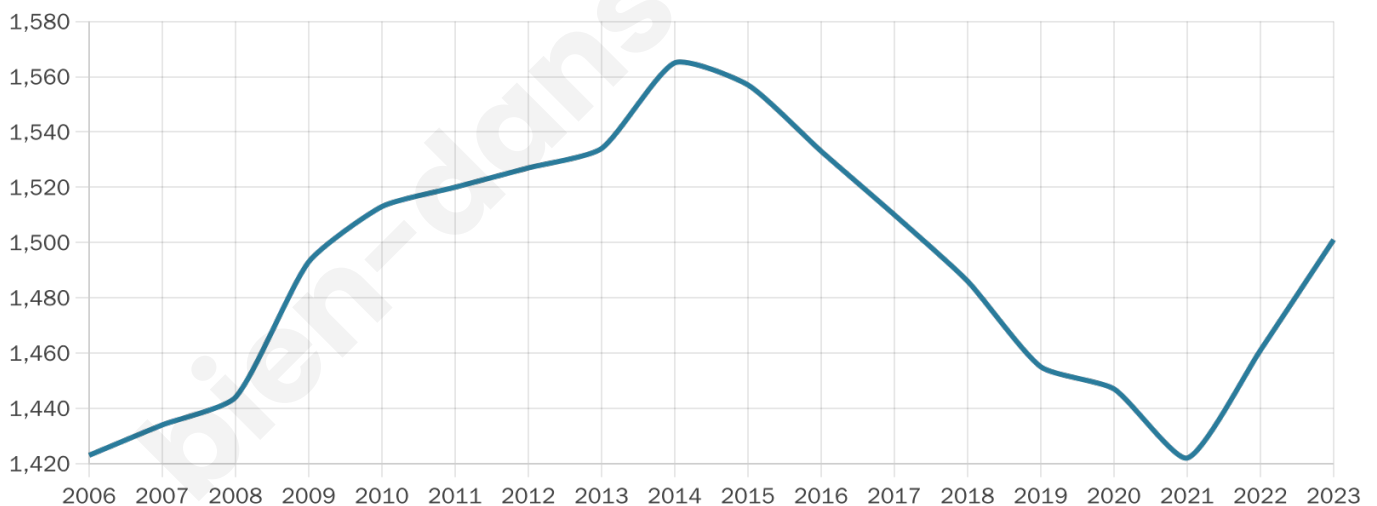
1 501 h/km²



Revenu moyen

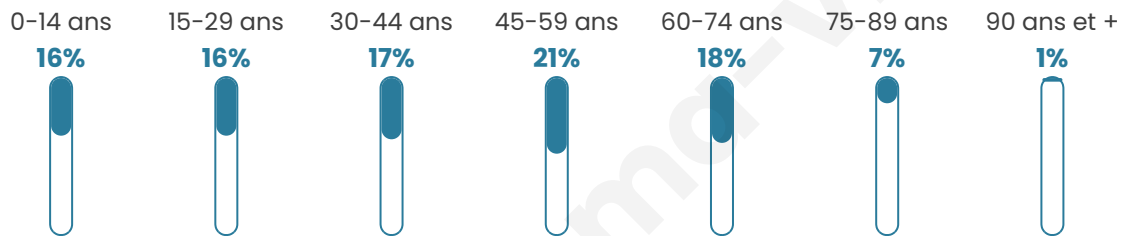
21 330 €/an

Evolution du nombre d'habitants

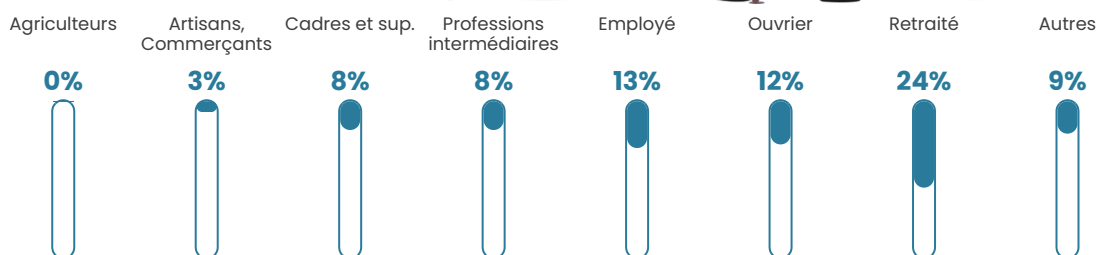


Sources : Institut national de la statistique et des études économiques (insee) selon Les dernières parutions officielles de 2024 portant sur les années 2020, 2021 et 2022.


Tranche d'âge




Activité professionnelle



Niveau de diplôme



Composition des ménages



Profils électoraux

Premier tour

	Marine LE PEN	30.57 %
	Emmanuel MACRON	23.37 %
	Jean-Luc MÉLENCHON	22.28 %
	Éric ZEMMOUR	7.07 %
	Valérie PÉCRESSÉ	2.99 %
	Yannick JADOT	2.85 %
	Nicolas DUPONT-AIGNAN	2.72 %
	Jean LASSALLE	2.45 %
	Anne HIDALGO	2.17 %
	Fabien ROUSSEL	1.90 %
	Nathalie ARTHAUD	0.82 %
	Philippe POUTOU	0.82 %



998 inscrits

Participation : 76.25%

Votes blancs : 1.84%

Votes nuls : 1.45%

Second tour

	Emmanuel MACRON	49,45 %
	Marine LE PEN	50,55 %

998 inscrits

Participation : 70.04%

Votes blancs : 7.3%

Votes nuls : 2.15%

Sécurité



Agressions physiques / sexuelles

10



Cambriolages

0



Vols / dégradations

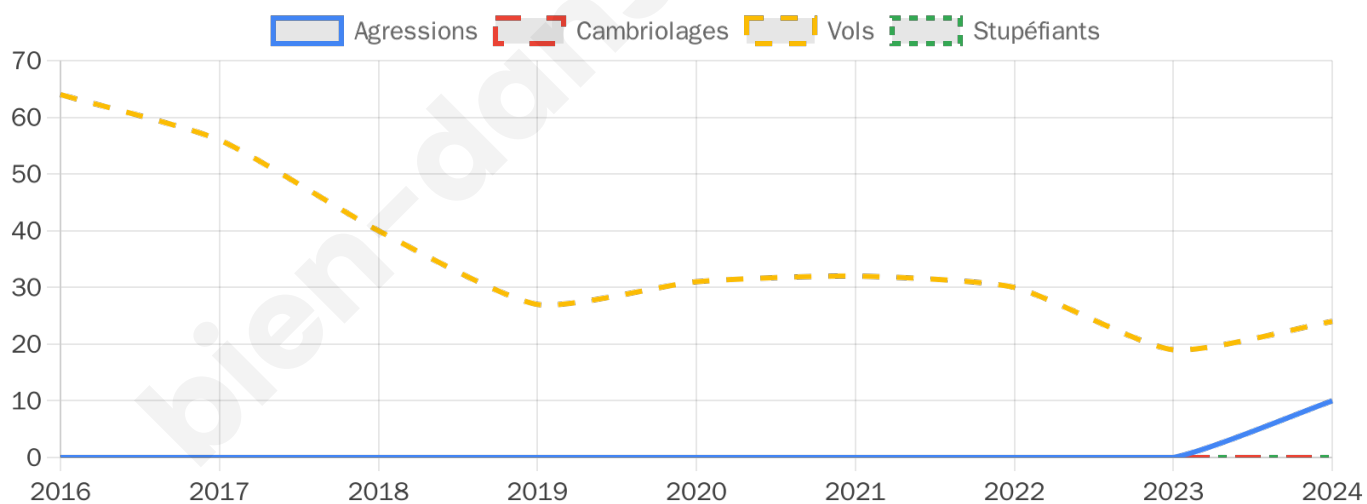
24



Stupéfiants

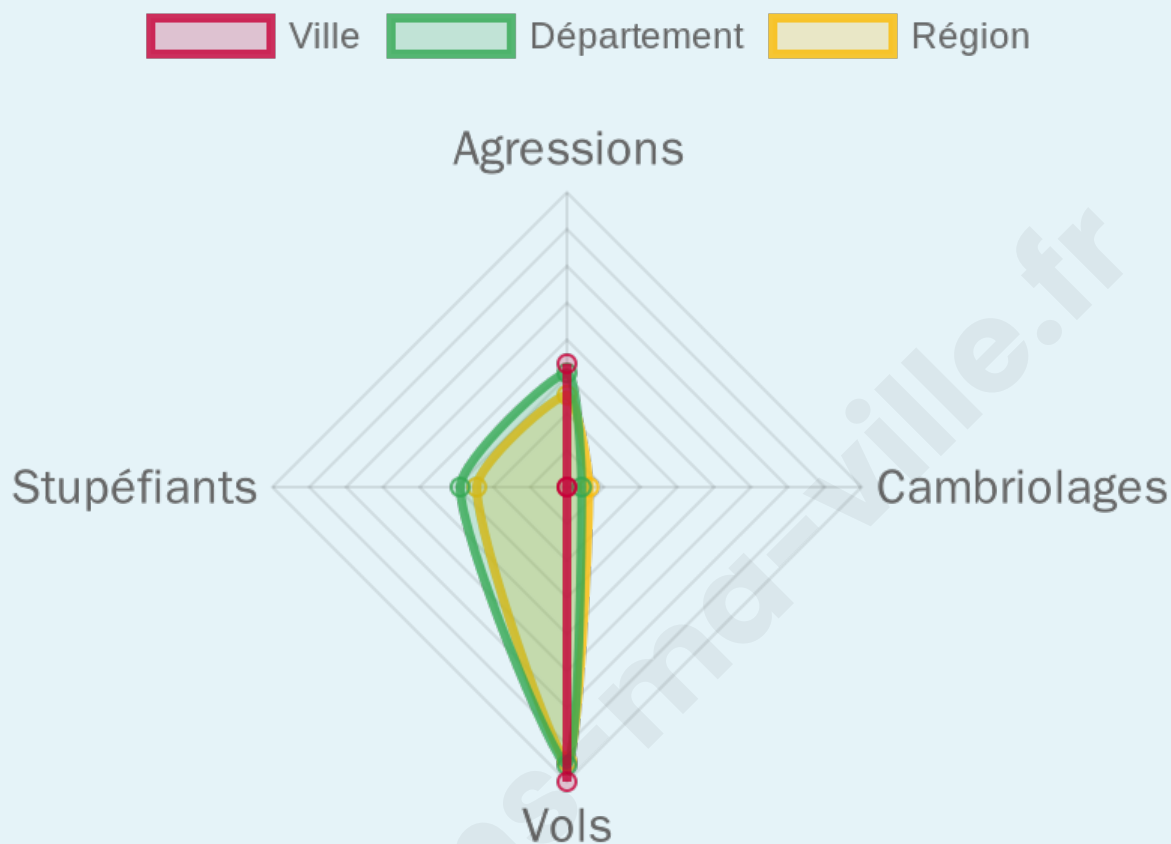
0

Evolution du nombre d'infractions



Pour comparer

(en proportion du nombre d'habitants)



Sources : Bases statistiques communale, départementale et régionale de la délinquance enregistrée par la police et la gendarmerie nationales selon les dernières parutions officielles de 2025 portant sur l'année 2024 ([data.gouv](https://data.gouv.fr)).

Agressions physiques / sexuelles : Violences sexuelles, coups et blessures volontaires intrafamiliaux, coups et blessures volontaires, autres coups, blessures volontaires et vols violents sans arme.

Cambriolages : Cambriolages de logements.

Vols : Vols avec armes, vols d'accessoires sur véhicules, vols dans les véhicules, vols de véhicules, vols sans violence contre des personnes, destructions, dégradations volontaires et escroqueries.

Stupéfiants : Trafic de stupéfiants dont (AFD) et usage de stupéfiants.

Services à la population



Commerce

Hypermarché	X Montbéliard 4km
Supermarché	X Montbéliard 1km
Superette	1
Boulangerie	1
Boucherie	X Bart 1km
Restaurant	3
Garage	5
Station-service	X Bart 2km
Banque	X Montbéliard 2km
La poste	2
Coiffeur	3
Tabac	X Courcelles-lès-Montbéliard 1km
Bars / discothèque	1
Bibliothèque	X Montbéliard 3km
Cinéma	X Montbéliard 3km
Vétérinaire	X Bavans 2km



Santé

Pharmacie	1
Hôpital	X Montbéliard 3km
Laboratoire d'analyses médicales	X Montbéliard 2km
Etablissement pour handicapé	X Montbéliard 2km
EHPA	X Bart 1km
Médecin	2
Dentiste	X Courcelles-lès-Montbéliard 1km
Chirurgien	X Montbéliard 3km
Dermatologue	X Montbéliard 2km
Anesthésiste	X Trévenans 12km
Gastro-entérologue	X Montbéliard 3km
Gynécologue	X Montbéliard 3km
Cancérologue	X 0km
Neurologue	X Montbéliard 4km
Ophtalmologue	X Montbéliard 3km
ORL	X Audincourt 6km
Cardiologue	X Montbéliard 3km
Pédiatre	X Bavilliers 14km
Pneumologue	X Trévenans 12km
Psychologue	X Montbéliard 3km
Radiologue	X Montbéliard 3km
Rhumatologue	X Belfort 18km
Sage-femme	X Voujeaucourt 2km



Éducation

Crèche	X Montbéliard 2km
Ecole maternelle Public	X Bart 1km
Ecole maternelle Privé	X Muespach 46km
Ecole primaire Public	1
Ecole primaire Privé	X Montbéliard 2km
Collège Public	X Bart 1km
Collège Privé	X Montbéliard 2km
Lycée Public	X Montbéliard 3km
Lycée Privé	X Mandeure 6km

Sources : Base Sirene des entreprises et de leurs établissements selon les dernières parutions officielles de 2025 portant sur l'année 2024 ([data.gouv](#)). Liste, localisation et tarifs des professionnels de santé selon les dernières parutions officielles de 2025 portant sur l'année 2024 ([opendatasoft](#)) et FINISS Extraction du Fichier des établissements selon les dernières parutions officielles de 2025 portant sur l'année 2024 ([data.gouv](#)). Adresse et géolocalisation des établissements d'enseignement du premier et second degrés selon les dernières parutions officielles de 2025 portant sur l'année 2024 ([data.education.gouv](#))

Villes autour de Sainte-Suzanne

Ville	Habitants	Superficie	Pop densité	Pop active	Taux chômage	Revenu moyen	Prix immobilier
Dung	630	3 km ²	210 h/km ²	45.6%	3.5%	26 980 €/an	1 894 €/m ²
Courcelles-lès-Montbéliard	1 370	2 km ²	685 h/km ²	42.8%	4.8%	24 560 €/an	1 016 €/m ²
Bart (1 avis)	1 985	3 km ²	662 h/km ²	40.4%	3.9%	25 280 €/an	1 147 €/m ²
Allondans	234	5 km ²	47 h/km ²	49.1%	5.6%	27 300 €/an	1 746 €/m ²
Présentevillers	461	3 km ²	154 h/km ²	41.6%	3.5%	25 110 €/an	1 831 €/m ²
Montbéliard (27 avis)	24 672	15 km ²	1 645 h/km ²	41%	8.9%	18 600 €/an	1 200 €/m ²
Bavans	3 582	8 km ²	448 h/km ²	41.9%	4.2%	22 790 €/an	1 741 €/m ²
Voujaucourt (2 avis)	3 174	9 km ²	353 h/km ²	45.4%	4.3%	23 980 €/an	1 411 €/m ²
Berche	534	3 km ²	178 h/km ²	43.3%	3%	25 630 €/an	1 735 €/m ²
Saint-Julien-lès-Montbéliard	158	3 km ²	53 h/km ²	41.8%	2.5%	26 670 €/an	1 634 €/m ²
Arbouans	876	1 km ²	876 h/km ²	41.9%	5.7%	22 370 €/an	842 €/m ²
Bethoncourt (1 avis)	5 308	6 km ²	885 h/km ²	35.4%	7.7%	17 310 €/an	1 299 €/m ²
Issans	239	2 km ²	120 h/km ²	39.3%	1.7%	26 910 €/an	1 124 €/m ²
Dampierre-sur-le-Doubs	450	3 km ²	150 h/km ²	43.1%	2.9%	22 590 €/an	1 315 €/m ²
Exincourt (3 avis)	3 277	3 km ²	1 092 h/km ²	40.2%	4.3%	22 480 €/an	1 752 €/m ²

Avis sur la ville de Sainte-Suzanne



Moyenne par critère



Villes autour de Sainte-Suzanne

Ville	Note globale	Sécurité	Éducation	Sport Loisir	Environnement	Vie pratique
Dung	-	-	-	-	-	-
Courcelles-lès-Montbéliard	-	-	-	-	-	-
Bart (1 avis)	3.6	4.0	3.0	4.0	4.0	3.0
Allondans	-	-	-	-	-	-
Présentevillers	-	-	-	-	-	-
Montbéliard (27 avis)	3.1	2.7	3.4	3.0	3.2	3.2
Bavans	-	-	-	-	-	-
Voujaucourt (2 avis)	3.7	3.5	4.0	4.0	3.5	3.5
Berche	-	-	-	-	-	-
Saint-Julien-lès-Montbéliard	-	-	-	-	-	-
Arbouans	-	-	-	-	-	-
Bethoncourt (1 avis)	1.0	0.0	1.0	2.0	1.0	1.0
Issans	-	-	-	-	-	-
Dampierre-sur-le-Doubs	-	-	-	-	-	-
Exincourt (3 avis)	4.0	4.0	4.0	4.0	4.0	4.0



Vous aimez votre ville ? Notez-la !

Et faites-nous part de vos remarques constructives



Avec

BIEN dans ma **VILLE** 