



Version web

# Ville de Sainte-Sévère- sur-Indre

Présenté par

**BIEN** dans  
ma **VILLE** 

# Sommaire

Situation géographique .....	3
Statistiques sur la population .....	4
Evolution du nombre d'habitants .....	4
Tranche d'âge .....	5
<i>0-14 ans</i> .....	5
<i>15-29 ans</i> .....	5
<i>30-44 ans</i> .....	5
<i>45-59 ans</i> .....	5
<i>60-74 ans</i> .....	5
<i>75-89 ans</i> .....	5
<i>90 ans et +</i> .....	5
Activité professionnelle .....	5
<i>Agriculteurs</i> .....	5
<i>Artisans, Commerçants</i> .....	5
<i>Cadres et sup.</i> .....	5
<i>Professions intermédiaires</i> .....	5
<i>Employé</i> .....	5
<i>Ouvrier</i> .....	5
<i>Retraité</i> .....	5
<i>Autres</i> .....	5
Niveau de diplôme .....	6
<i>Sans diplôme ou CEP</i> .....	6
<i>Brevet, BEPC, DNB</i> .....	6
<i>CAP-BEP ou équivalent</i> .....	6
<i>BAC ou équivalent</i> .....	6
<i>BAC+2</i> .....	6
<i>BAC+3 ou +4</i> .....	6
<i>BAC+5 ou plus</i> .....	6
Composition des ménages .....	6
<i>Couple sans enfant</i> .....	6
<i>Couple avec enfant(s)</i> .....	6
<i>Famille monoparentale</i> .....	6
<i>Colocation / Autre</i> .....	6
<i>Personnes seules</i> .....	6
Profils électoraux .....	7
<i>Premier tour</i> .....	7
Sécurité .....	8
<i>Evolution du nombre d'infractions</i> .....	8
<i>Pour comparer</i> .....	9
Services à la population .....	10
<i>Commerce</i> .....	10
<i>Éducation</i> .....	10
<i>Villes autour de Sainte-Sévère-sur-Indre</i> .....	11

# Situation géographique



## i Informations clés

- **Région** : Centre-Val de Loire
- **Département** : Indre
- **Code postal** : 36160
- **Superficie** : 26 km<sup>2</sup>



# Statistiques sur la population



Nombre d'habitants

**778**



Age moyen

**55 ans**



Pop active

**33.7%**



Taux chômage

**7.8%**



Pop densité

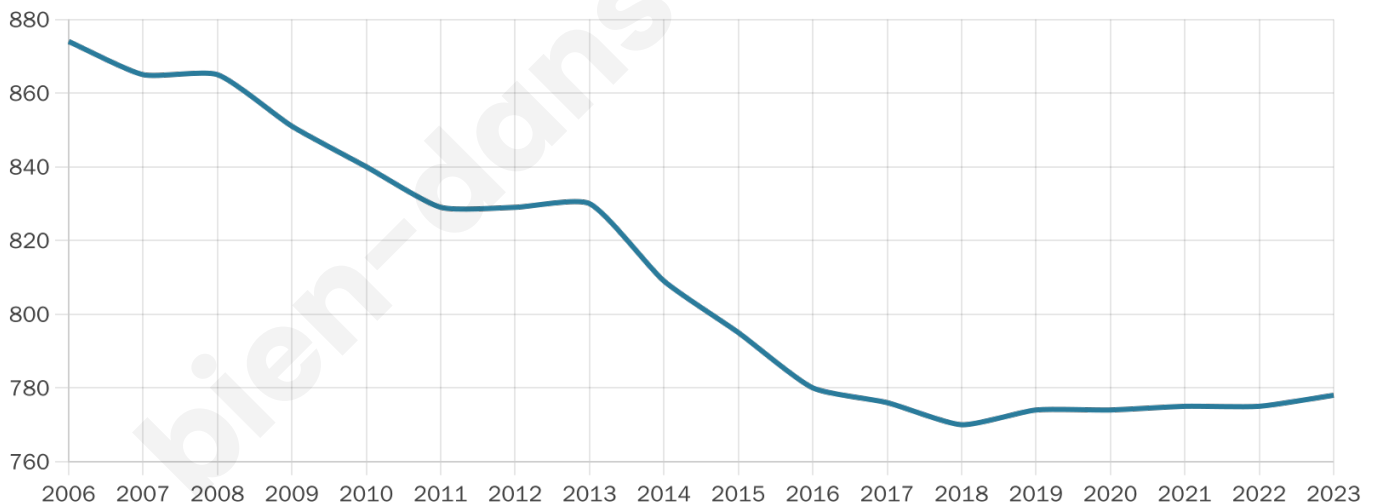
**30 h/km<sup>2</sup>**



Revenu moyen

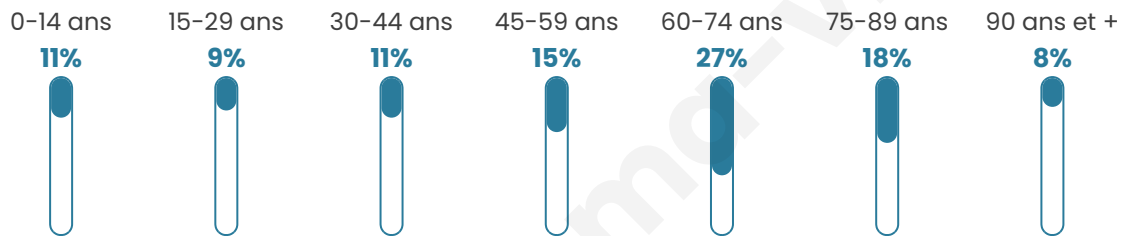
**21 010 €/an**

## Evolution du nombre d'habitants

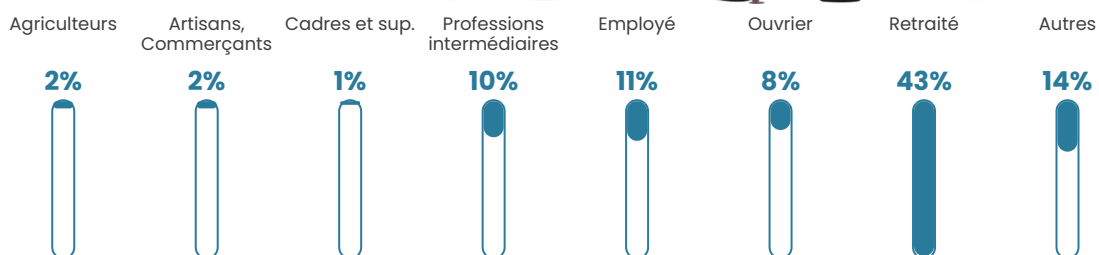


Sources : Institut national de la statistique et des études économiques (insee) selon Les dernières parutions officielles de 2024 portant sur les années 2020, 2021 et 2022.

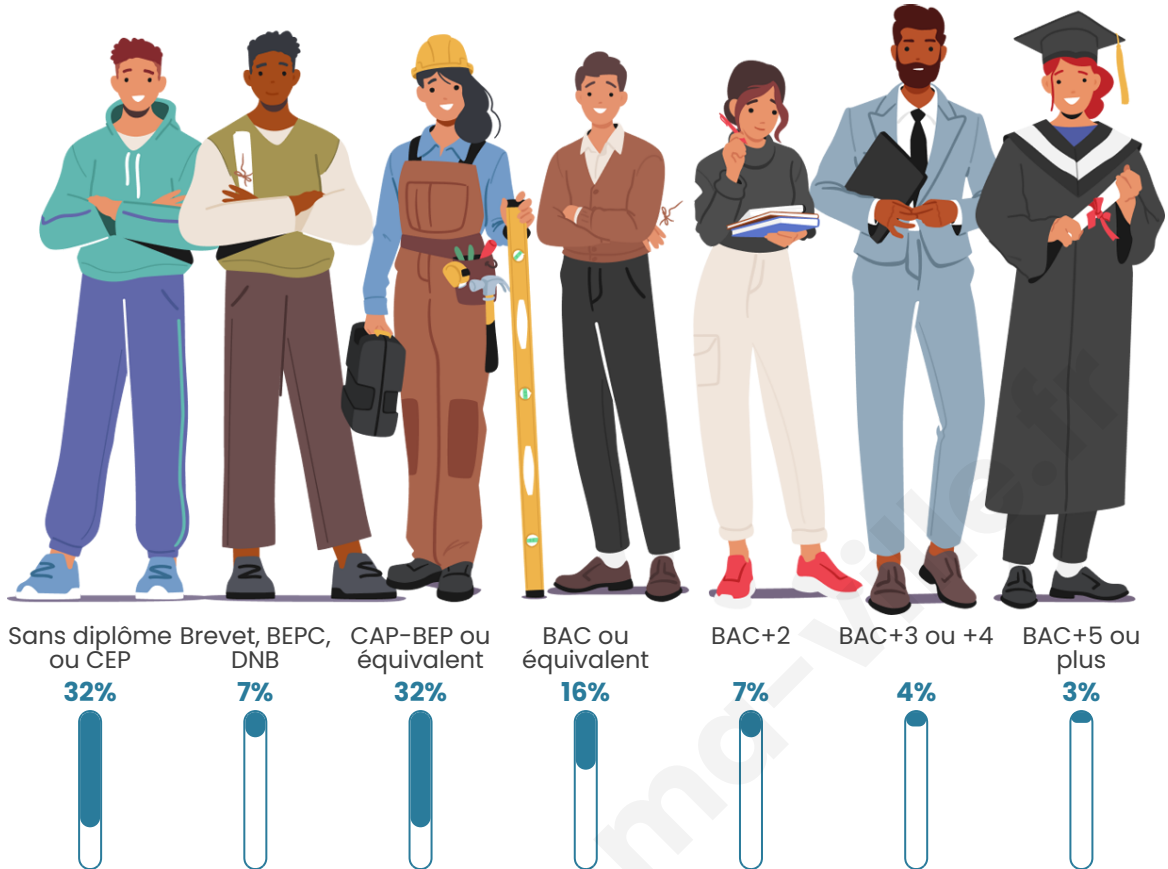
## Tranche d'âge




## Activité professionnelle



## Niveau de diplôme














## Composition des ménages





# Profils électoraux

## Premier tour

	Emmanuel MACRON	33.72 %
	Marine LE PEN	25.81 %
	Jean-Luc MÉLENCHON	12.09 %
	Éric ZEMMOUR	6.74 %
	Jean LASSALLE	5.35 %
	Fabien ROUSSEL	3.72 %
	Valérie PÉCRESE	3.72 %
	Anne HIDALGO	3.02 %
	Yannick JADOT	2.56 %
	Nicolas DUPONT- AIGNAN	2.33 %
	Nathalie ARTHAUD	0.47 %
	Philippe POUTOU	0.47 %

## Second tour

	Emmanuel MACRON	55,11 %
	Marine LE PEN	44,89 %

### 582 inscrits

Participation : 77.15%

Votes blancs : 7.8%

Votes nuls : 2.9%

### 582 inscrits

Participation : 75.95%

Votes blancs : 2.49%

Votes nuls : 0.23%

# Sécurité



Agressions physiques / sexuelles

0



Cambriolages

0



Vols / dégradations

0



Stupéfiants

0

## Evolution du nombre d'infractions



## Pour comparer

(en proportion du nombre d'habitants)

■ Ville ■ Département ■ Région



Sources : Bases statistiques communale, départementale et régionale de la délinquance enregistrée par la police et la gendarmerie nationales selon les dernières parutions officielles de 2025 portant sur l'année 2024 ([data.gouv](https://data.gouv.fr)).

Agressions physiques / sexuelles : Violences sexuelles, coups et blessures volontaires intrafamiliaux, coups et blessures volontaires, autres coups, blessures volontaires et vols violents sans arme.

Cambriolages : Cambriolages de logements.

Vols : Vols avec armes, vols d'accessoires sur véhicules, vols dans les véhicules, vols de véhicules, vols sans violence contre des personnes, destructions, dégradations volontaires et escroqueries.

Stupéfiants : Trafic de stupéfiants dont (AFD) et usage de stupéfiants.

# Services à la population



## Commerce

Hypermarché	X <a href="#">La Châtre</a> 12km
Supermarché	1
Superette	1
Boulangerie	1
Boucherie	1
Restaurant	2
Garage	2
Station-service	X <a href="#">La Châtre</a> 13km
Banque	2
La poste	X <a href="#">La Châtre</a> 13km
Coiffeur	3
Tabac	X <a href="#">La Châtre</a> 12km
Bars / discothèque	1
Bibliothèque	X <a href="#">Pommiers</a> 32km
Cinéma	X <a href="#">Guéret</a> 38km
Vétérinaire	6



## Santé

Pharmacie	1
Hôpital	X <a href="#">La Châtre</a> 11km
Laboratoire d'analyses médicales	X <a href="#">La Châtre</a> 12km
Etablissement pour handicapé	X <a href="#">Pérassay</a> 5km
EHPA	1
Médecin	2
Dentiste	1
Chirurgien	X <a href="#">La Châtre</a> 11km
Dermatologue	X <a href="#">La Châtre</a> 11km
Anesthésiste	X <a href="#">Guéret</a> 37km
Gastro-entérologue	X <a href="#">Guéret</a> 37km
Gynécologue	X <a href="#">Guéret</a> 37km
Cancérologue	X <a href="#">Saint-Doulchard</a> 73km
Neurologue	X <a href="#">Montluçon</a> 44km
Ophthalmologue	X <a href="#">La Châtre</a> 11km
ORL	X <a href="#">Estivareilles</a> 43km
Cardiologue	X <a href="#">Guéret</a> 38km
Pédiatre	X <a href="#">Saint-Doulchard</a> 73km
Pneumologue	X <a href="#">Guéret</a> 38km
Psychologue	X <a href="#">Viersat</a> 36km
Radiologue	X <a href="#">La Châtre</a> 11km
Rhumatologue	X <a href="#">Guéret</a> 37km
Sage-femme	X <a href="#">La Châtre</a> 12km



## Éducation

Crèche	1
Ecole maternelle Public	X <a href="#">Feusines</a> 5km
Ecole maternelle Privé	X <a href="#">Bourges</a> 69km
Ecole primaire Public	1
Ecole primaire Privé	X <a href="#">La Châtre</a> 12km
Collège Public	1
Collège Privé	X <a href="#">Boussac-Bourg</a> 19km
Lycée Public	X <a href="#">La Châtre</a> 13km
Lycée Privé	X <a href="#">Châteauroux</a> 44km

Sources : Base Sirene des entreprises et de leurs établissements selon les dernières parutions officielles de 2025 portant sur l'année 2024 ([data.gouv](#)). Liste, localisation et tarifs des professionnels de santé selon les dernières parutions officielles de 2025 portant sur l'année 2024 ([opendatasoft](#)) et FINESS Extraction du Fichier des établissements selon les dernières parutions officielles de 2025 portant sur l'année 2024 ([data.gouv](#)). Adresse et géolocalisation des établissements d'enseignement du premier et second degrés selon les dernières parutions officielles de 2025 portant sur l'année 2024 ([data.education.gouv](#))

## Villes autour de Sainte-Sévère-sur-Indre

Ville	Habitants	Superficie	Pop densité	Pop active	Taux chômage	Revenu moyen	Prix immobilier
Poulligny-Notre-Dame	639	33 km <sup>2</sup>	19 h/km <sup>2</sup>	44%	5.2%	19 960 €/an	685 €/m <sup>2</sup>
Feusines (1 avis)	205	12 km <sup>2</sup>	17 h/km <sup>2</sup>	36.1%	3.9%	20 410 €/an	3 297 €/m <sup>2</sup>
Lignerolles	117	13 km <sup>2</sup>	9 h/km <sup>2</sup>	27.4%	4.3%	19 180 €/an	593 €/m <sup>2</sup>
Vigoulant	97	9 km <sup>2</sup>	11 h/km <sup>2</sup>	30.9%	3.1%	20 290 €/an	786 €/m <sup>2</sup>
La Motte-Feuilly	67	5 km <sup>2</sup>	13 h/km <sup>2</sup>	52.2%	1.5%	NC	619 €/m <sup>2</sup>
Sazeray	291	22 km <sup>2</sup>	13 h/km <sup>2</sup>	43%	4.8%	18 280 €/an	897 €/m <sup>2</sup>
Poulligny-Saint-Martin	235	15 km <sup>2</sup>	16 h/km <sup>2</sup>	42.6%	3%	18 110 €/an	1 404 €/m <sup>2</sup>
Pérassay	416	24 km <sup>2</sup>	17 h/km <sup>2</sup>	29.8%	4.8%	19 420 €/an	593 €/m <sup>2</sup>
Vijon	300	21 km <sup>2</sup>	14 h/km <sup>2</sup>	36%	8.3%	18 580 €/an	1 455 €/m <sup>2</sup>
Tercillat	158	13 km <sup>2</sup>	12 h/km <sup>2</sup>	26.6%	4.4%	16 780 €/an	933 €/m <sup>2</sup>
Urciers	236	19 km <sup>2</sup>	12 h/km <sup>2</sup>	36.4%	4.2%	19 260 €/an	852 €/m <sup>2</sup>
Champillet	136	6 km <sup>2</sup>	23 h/km <sup>2</sup>	38.2%	5.9%	20 340 €/an	1 733 €/m <sup>2</sup>
Briantes (1 avis)	589	23 km <sup>2</sup>	26 h/km <sup>2</sup>	48.6%	4.6%	21 560 €/an	894 €/m <sup>2</sup>
Saint-Priest-la-Marche	237	20 km <sup>2</sup>	12 h/km <sup>2</sup>	38.4%	6.3%	20 050 €/an	621 €/m <sup>2</sup>
Nouziers	245	14 km <sup>2</sup>	18 h/km <sup>2</sup>	37.1%	6.5%	19 490 €/an	465 €/m <sup>2</sup>

bien-dans-ma-ville.fr



# Vous aimez votre ville ? Notez-la !

Et faites-nous part de vos remarques constructives



Avec

**BIEN** dans  
ma **VILLE** 