



Version web

Ville de Sainte-Sève

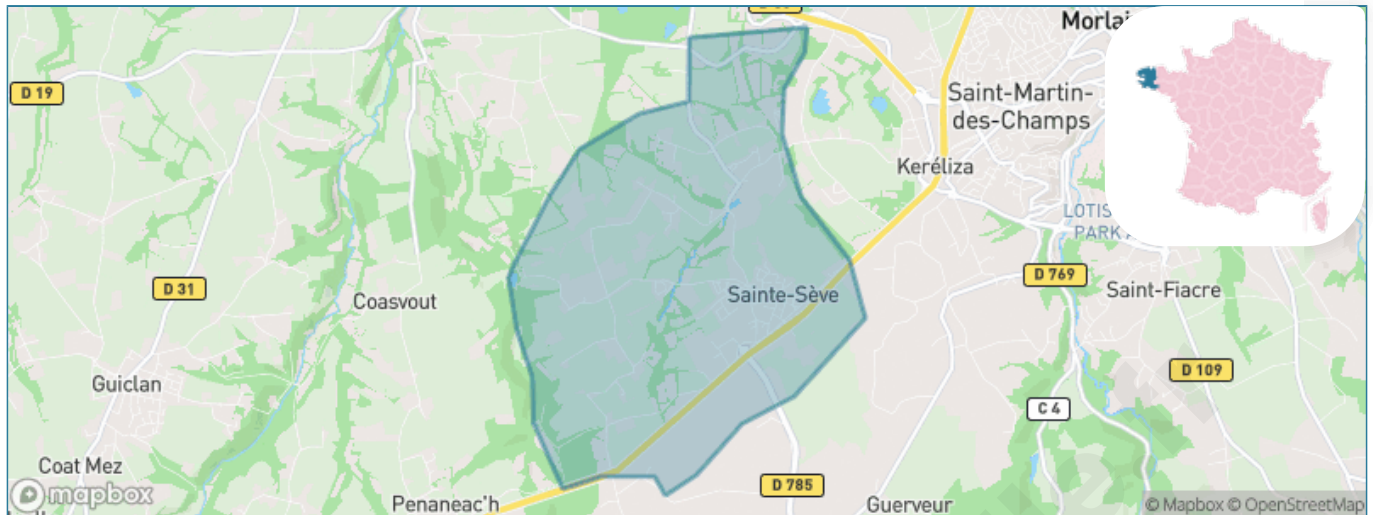
Présenté par

BIEN dans
ma **VILLE** 

Sommaire

| | |
|---|----|
| Situation géographique | 3 |
| Statistiques sur la population | 4 |
| Evolution du nombre d'habitants | 4 |
| Tranche d'âge | 5 |
| 0-14 ans | 5 |
| 15-29 ans | 5 |
| 30-44 ans | 5 |
| 45-59 ans | 5 |
| 60-74 ans | 5 |
| 75-89 ans | 5 |
| 90 ans et + | 5 |
| Activité professionnelle | 5 |
| Agriculteurs | 5 |
| Artisans, Commerçants | 5 |
| Cadres et sup. | 5 |
| Professions intermédiaires | 5 |
| Employé | 5 |
| Ouvrier | 5 |
| Retraité | 5 |
| Autres | 5 |
| Niveau de diplôme | 6 |
| Sans diplôme ou CEP | 6 |
| Brevet, BEPC, DNB | 6 |
| CAP-BEP ou équivalent | 6 |
| BAC ou équivalent | 6 |
| BAC+2 | 6 |
| BAC+3 ou +4 | 6 |
| BAC+5 ou plus | 6 |
| Composition des ménages | 6 |
| Couple sans enfant | 6 |
| Couple avec enfant(s) | 6 |
| Famille monoparentale | 6 |
| Colocation / Autre | 6 |
| Personnes seules | 6 |
| Profils électoraux | 7 |
| Premier tour | 7 |
| Sécurité | 8 |
| Evolution du nombre d'infractions | 8 |
| Pour comparer | 9 |
| Services à la population | 10 |
| Commerce | 10 |
| Éducation | 10 |
| Villes autour de Sainte-Sève | 12 |

Situation géographique



i Informations clés

- **Région** : Bretagne
- **Département** : Finistère
- **Code postal** : 29600
- **Superficie** : 10 km²



Statistiques sur la population



Nombre d'habitants

1 077



Age moyen

41 ans



Pop active

47.6%



Taux chômage

4.9%



Pop densité

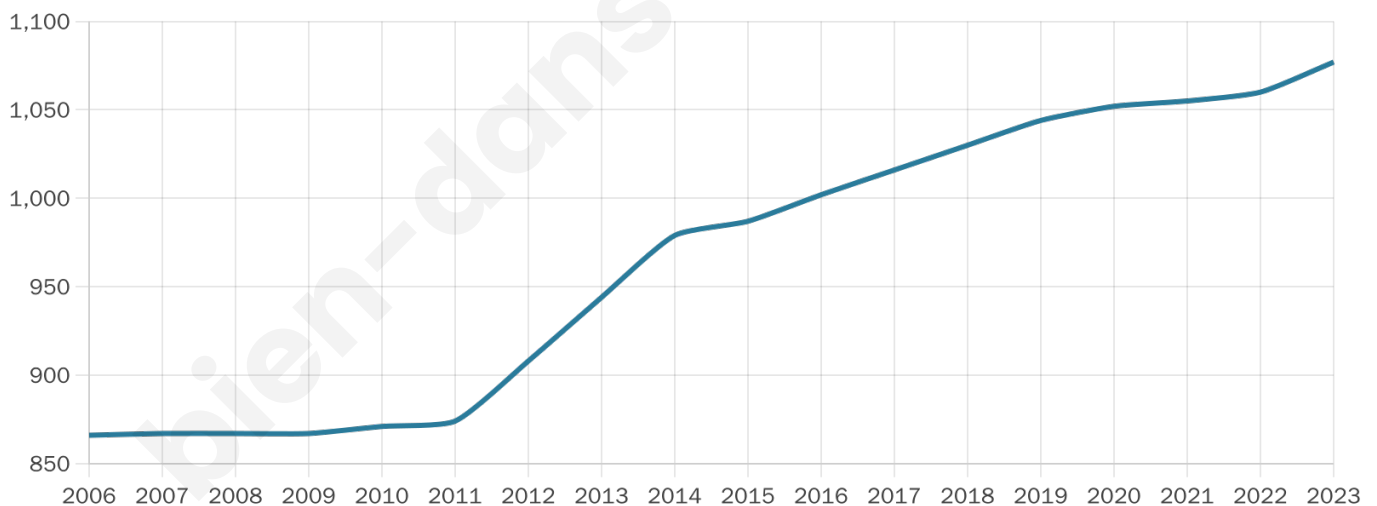
108 h/km²



Revenu moyen

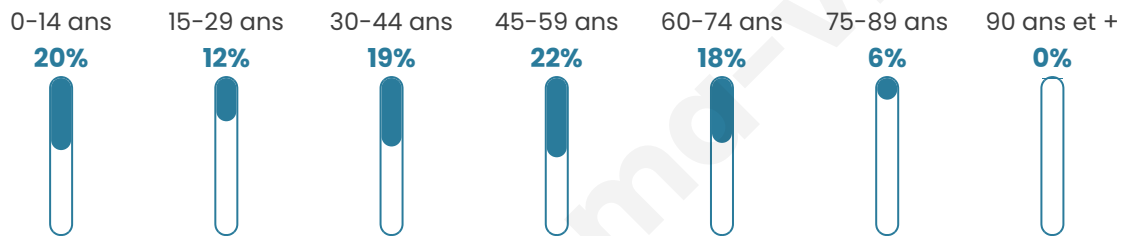
25 040 €/an

Evolution du nombre d'habitants

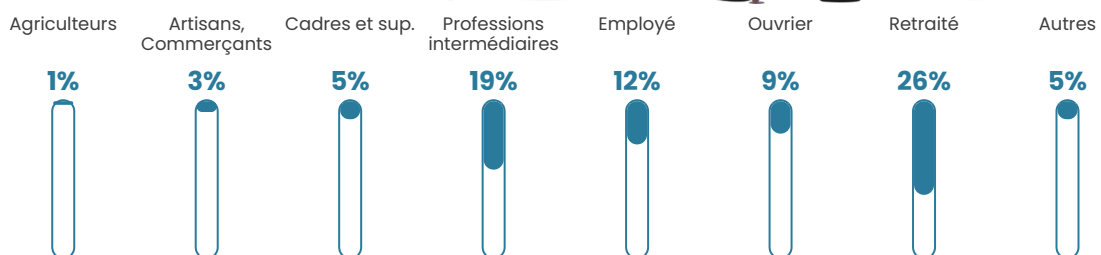


Sources : Institut national de la statistique et des études économiques (insee) selon Les dernières parutions officielles de 2024 portant sur les années 2020, 2021 et 2022.

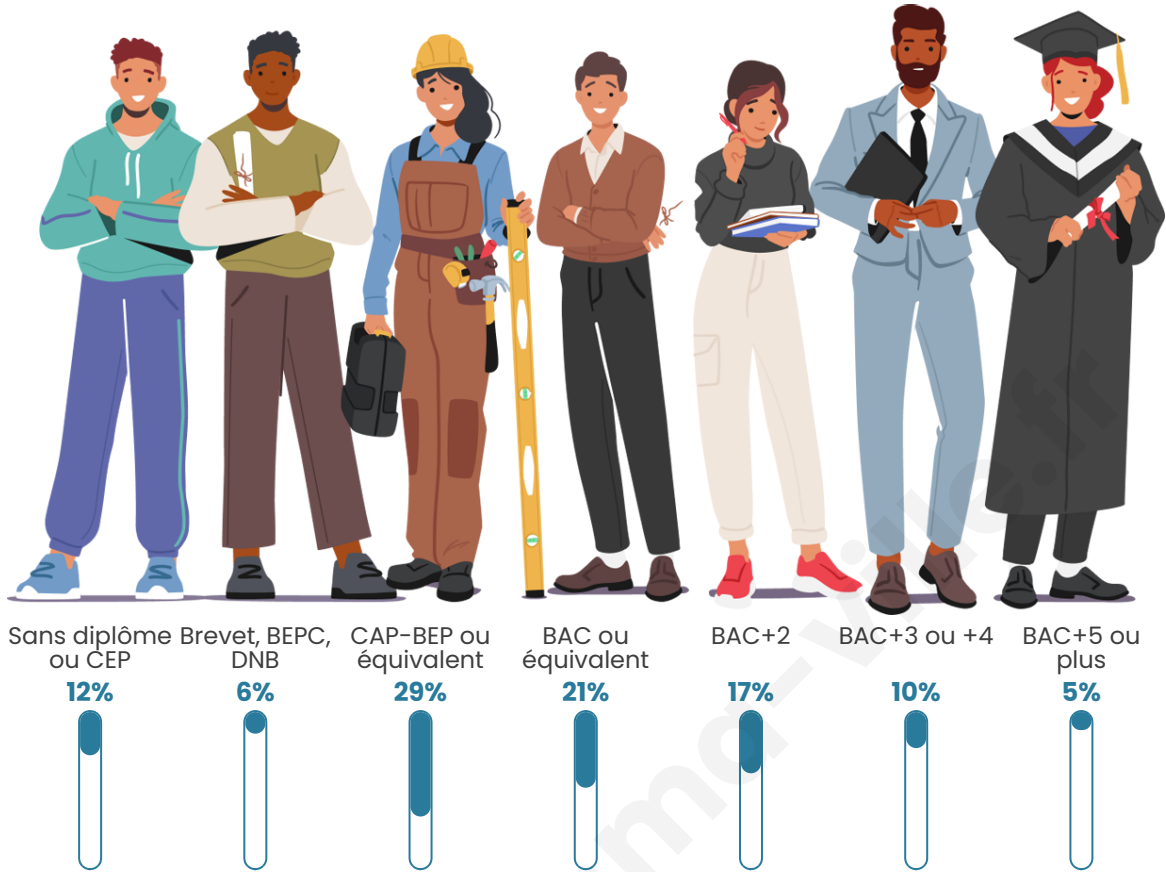
Tranche d'âge




Activité professionnelle



Niveau de diplôme






Composition des ménages



Profils électoraux

Premier tour

| | | |
|---|---------------------------|---------|
|  | Emmanuel MACRON | 32.49 % |
|  | Jean-Luc MÉLENCHON | 22.50 % |
|  | Marine LE PEN | 17.88 % |
|  | Yannick JADOT | 6.11 % |
|  | Valérie PÉCRESE | 4.92 % |
|  | Jean LASSALLE | 4.17 % |
|  | Fabien ROUSSEL | 2.68 % |
|  | Éric ZEMMOUR | 2.53 % |
|  | Anne HIDALGO | 2.53 % |
|  | Nicolas DUPONT- AIGNAN | 2.38 % |
|  | Nathalie ARTHAUD | 1.04 % |
|  | Philippe POUTOU | 0.75 % |



809 inscrits

Participation : 84.55%

Votes blancs : 1.46%

Votes nuls : 0.44%

Second tour

| | | |
|---|--------------------|---------|
|  | Emmanuel MACRON | 69,77 % |
|  | Marine LE PEN | 30,23 % |

809 inscrits

Participation : 85.04%

Votes blancs : 8.87%

Votes nuls : 3.63%

Sécurité



Agressions physiques / sexuelles

0



Cambriolages

0



Vols / dégradations

0



Stupéfiants

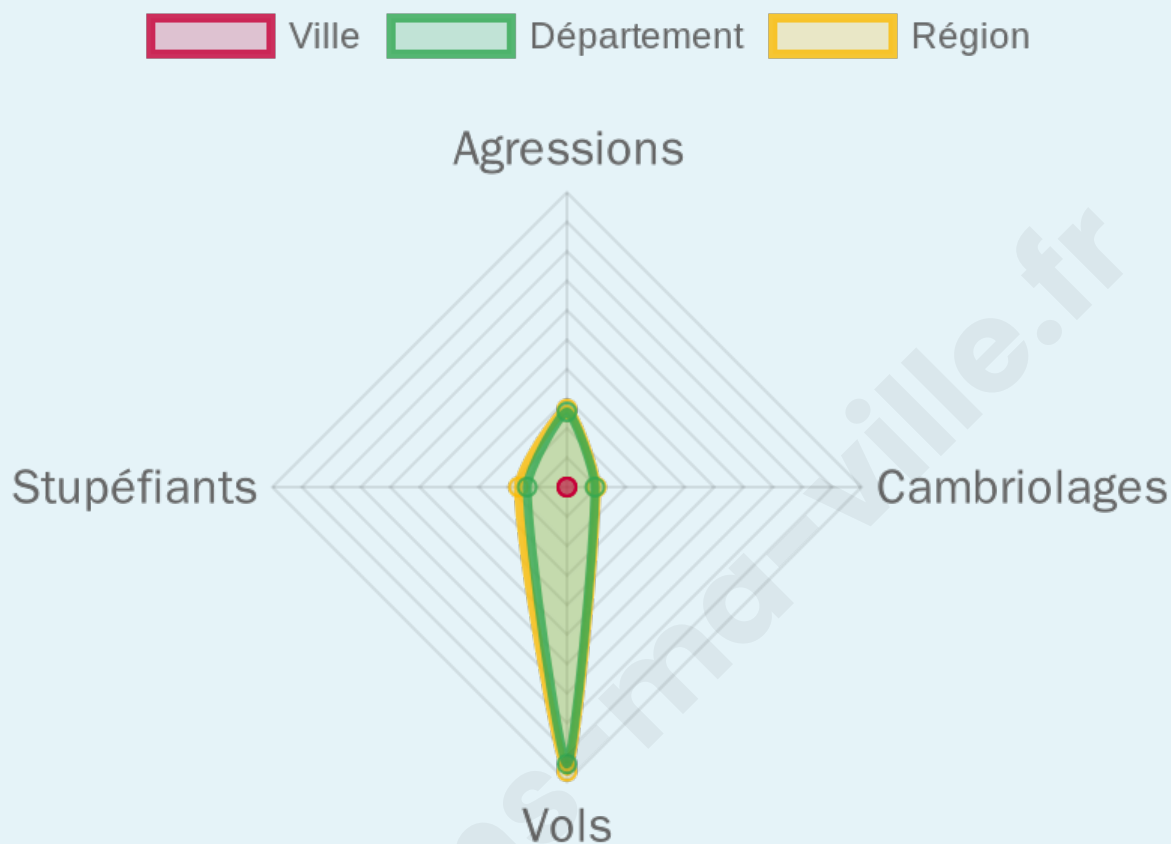
0

Evolution du nombre d'infractions



Pour comparer

(en proportion du nombre d'habitants)



Sources : Bases statistiques communale, départementale et régionale de la délinquance enregistrée par la police et la gendarmerie nationales selon les dernières parutions officielles de 2025 portant sur l'année 2024 ([data.gouv](https://data.gouv.fr)).

Agressions physiques / sexuelles : Violences sexuelles, coups et blessures volontaires intrafamiliaux, coups et blessures volontaires, autres coups, blessures volontaires et vols violents sans arme.

Cambriolages : Cambriolages de logements.

Vols : Vols avec armes, vols d'accessoires sur véhicules, vols dans les véhicules, vols de véhicules, vols sans violence contre des personnes, destructions, dégradations volontaires et escroqueries.

Stupéfiants : Trafic de stupéfiants dont (AFD) et usage de stupéfiants.

Services à la population



Commerce

| | |
|--------------------|---|
| Hypermarché | X Saint-Martin-des-Champs 1km |
| Supermarché | X Saint-Martin-des-Champs 1km |
| Superette | X Saint-Martin-des-Champs 1km |
| Boulangerie | X Saint-Martin-des-Champs 1km |
| Boucherie | X Saint-Martin-des-Champs 1km |
| Restaurant | 1 |
| Garage | 5 |
| Station-service | X Morlaix 3km |
| Banque | X Saint-Martin-des-Champs 1km |
| La poste | 1 |
| Coiffeur | X Saint-Martin-des-Champs 1km |
| Tabac | X Saint-Martin-des-Champs 2km |
| Bars / discothèque | 1 |
| Bibliothèque | X Morlaix 3km |
| Cinéma | X Morlaix 3km |
| Vétérinaire | X Saint-Martin-des-Champs 2km |



Santé

| | |
|-----------------------------------|---|
| Pharmacie | X Saint-Martin-des-Champs 2km |
| Hôpital | X Saint-Martin-des-Champs 1km |
| Laboratoire d'analyses médicales | X Morlaix 3km |
| Etablissement pour handicapé EHPA | X Morlaix 3km |
| Médecin | 1 |
| Dentiste | X Saint-Martin-des-Champs 1km |
| Chirurgien | X Morlaix 3km |
| Dermatologue | X Morlaix 3km |
| Anesthésiste | X Morlaix 4km |
| Gastro-entérologue | X Morlaix 4km |
| Gynécologue | X Morlaix 3km |
| Cancérologue | X Brest 49km |
| Neurologue | X Le Faou 38km |
| Ophthalmologue | X Saint-Martin-des-Champs 2km |
| ORL | X Morlaix 4km |
| Cardiologue | X Morlaix 4km |
| Pédiatre | X Plouvorn 13km |
| Pneumologue | X Lannion 36km |
| Psychologue | X Huelgoat 24km |
| Radiologue | X Morlaix 4km |
| Rhumatologue | X Le Vieux-Marché 31km |
| Sage-femme | X Morlaix 3km |



Éducation

| | |
|-------------------------|---|
| Crèche | 1 |
| Ecole maternelle Public | X Saint-Martin-des-Champs 2km |
| Ecole maternelle Privé | X Saint-Pol-de-Léon 15km |
| Ecole primaire Public | 1 |
| Ecole primaire Privé | X Morlaix 2km |
| Collège Public | X Saint-Martin-des-Champs 2km |
| Collège Privé | X Morlaix 2km |
| Lycée Public | X Morlaix 3km |
| Lycée Privé | X Morlaix 2km |

Sources : Base Sirene des entreprises et de leurs établissements selon les dernières parutions officielles de 2025 portant sur l'année 2024 ([data.gouv](#)). Liste, localisation et tarifs des professionnels de santé selon les dernières parutions officielles de 2025 portant sur l'année 2024 ([opendatasoft](#)) et FINESS Extraction du Fichier des établissements selon les dernières parutions officielles de 2025 portant sur

l'année 2024 ([data.gouv](https://data.gouv.fr)). Adresse et géolocalisation des établissements d'enseignement du premier et second degrés selon les dernières parutions officielles de 2025 portant sur l'année 2024 ([data.education.gouv](https://data.education.gouv.fr))

bien-dans-ma-ville.fr

Villes autour de Sainte-Sève

| Ville | Habitants | Superficie | Pop densité | Pop active | Taux chômage | Revenu moyen | Prix immobilier |
|--------------------------------------|-----------|--------------------|-----------------------|------------|--------------|--------------|------------------------|
| Saint-Martin-des-Champs (7 avis) | 4 773 | 15 km ² | 318 h/km ² | 41% | 4.6% | 22 200 €/an | 1 255 €/m ² |
| Morlaix (25 avis) | 15 194 | 24 km ² | 633 h/km ² | 42.8% | 7.9% | 20 930 €/an | 1 078 €/m ² |
| Taulé (3 avis) | 2 914 | 29 km ² | 100 h/km ² | 42.6% | 4.1% | 22 830 €/an | 930 €/m ² |
| Locquénolé (2 avis) | 790 | 0 km ² | 790 h/km ² | 42.9% | 3.8% | 26 200 €/an | 1 758 €/m ² |
| Pleyber-Christ (3 avis) | 3 166 | 45 km ² | 70 h/km ² | 43.7% | 5.1% | 22 200 €/an | 1 277 €/m ² |
| Guiclan (3 avis) | 2 585 | 42 km ² | 62 h/km ² | 47.5% | 4.8% | 22 560 €/an | 1 189 €/m ² |
| Saint-Thégonnec Loc-Eguiner (4 avis) | 3 148 | 49 km ² | 64 h/km ² | 47.7% | 3.8% | 22 410 €/an | 1 074 €/m ² |
| Henvic (1 avis) | 1 181 | 10 km ² | 118 h/km ² | 44% | 3.9% | 22 220 €/an | 1 151 €/m ² |
| Garlan | 1 043 | 13 km ² | 80 h/km ² | 48.7% | 3.8% | 23 750 €/an | 1 184 €/m ² |
| Le Cloître-Saint-Thégonnec | 641 | 28 km ² | 23 h/km ² | 43.4% | 5.5% | 20 490 €/an | 1 266 €/m ² |
| Carantec (3 avis) | 3 272 | 9 km ² | 364 h/km ² | 35.1% | 3.4% | 27 360 €/an | 2 323 €/m ² |
| Plouigneau (2 avis) | 5 014 | 64 km ² | 78 h/km ² | 44.8% | 3.7% | 23 330 €/an | 1 246 €/m ² |
| Plouénan (1 avis) | 2 610 | 30 km ² | 87 h/km ² | 45.7% | 5.4% | 21 400 €/an | 1 228 €/m ² |
| Mespaul | 946 | 11 km ² | 86 h/km ² | 48.9% | 4.4% | 21 880 €/an | 1 011 €/m ² |
| Plougonven (3 avis) | 3 382 | 69 km ² | 49 h/km ² | 43.3% | 4.9% | 21 950 €/an | 1 320 €/m ² |

bien-dans-ma-ville.fr



Vous aimez votre ville ? Notez-la !

Et faites-nous part de vos remarques constructives



Avec

BIEN dans ma **VILLE** 