



Version web

# Ville de Sainte-Scolasse- sur-Sarthe

Présenté par

**BIEN** dans  
ma **VILLE** 

# Sommaire

Situation géographique .....	3
Statistiques sur la population .....	4
Evolution du nombre d'habitants .....	4
Tranche d'âge .....	5
0-14 ans .....	5
15-29 ans .....	5
30-44 ans .....	5
45-59 ans .....	5
60-74 ans .....	5
75-89 ans .....	5
90 ans et + .....	5
Activité professionnelle .....	5
Agriculteurs .....	5
Artisans, Commerçants .....	5
Cadres et sup. ....	5
Professions intermédiaires .....	5
Employé .....	5
Ouvrier .....	5
Retraité .....	5
Autres .....	5
Niveau de diplôme .....	6
Sans diplôme ou CEP .....	6
Brevet, BEPC, DNB .....	6
CAP-BEP ou équivalent .....	6
BAC ou équivalent .....	6
BAC+2 .....	6
BAC+3 ou +4 .....	6
BAC+5 ou plus .....	6
Composition des ménages .....	6
Couple sans enfant .....	6
Couple avec enfant(s) .....	6
Famille monoparentale .....	6
Colocation / Autre .....	6
Personnes seules .....	6
Profils électoraux .....	7
Premier tour .....	7
Sécurité .....	8
Evolution du nombre d'infractions .....	8
Pour comparer .....	9
Services à la population .....	10
Commerce .....	10
Éducation .....	10
Villes autour de Sainte-Scolasse-sur-Sarthe .....	11

# Situation géographique



## i Informations clés

- **Région** : Normandie
- **Département** : Orne
- **Code postal** : 61170
- **Superficie** : 13 km<sup>2</sup>



# Statistiques sur la population



Nombre d'habitants

**582**



Age moyen

**45 ans**



Pop active

**42.4%**



Taux chômage

**7.5%**



Pop densité

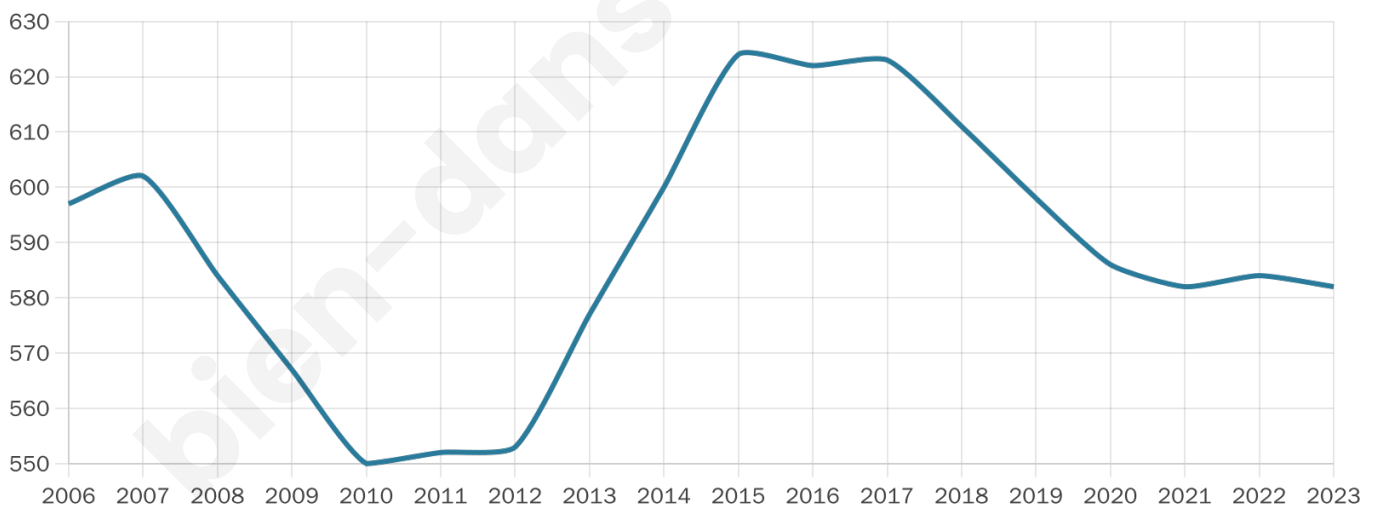
**45 h/km<sup>2</sup>**



Revenu moyen

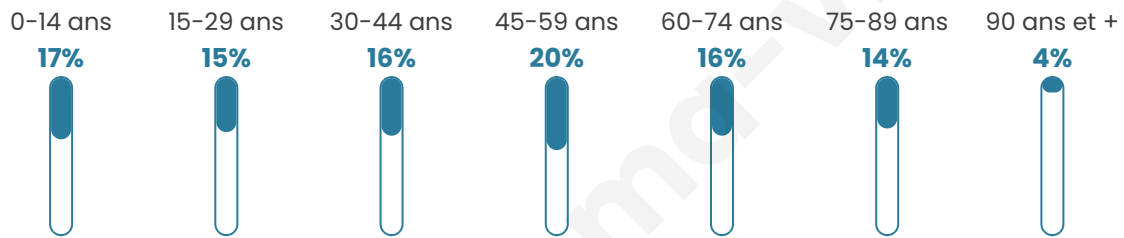
**19 910 €/an**

## Evolution du nombre d'habitants

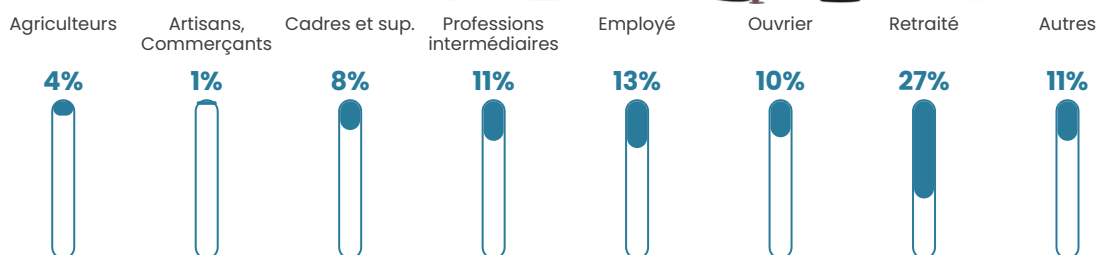


Sources : Institut national de la statistique et des études économiques (insee) selon Les dernières parutions officielles de 2024 portant sur les années 2020, 2021 et 2022.


## Tranche d'âge




## Activité professionnelle



## Niveau de diplôme




## Composition des ménages



# Profils électoraux

## Premier tour

	Marine LE PEN	35.45 %
	Emmanuel MACRON	20.40 %
	Jean-Luc MÉLENCHON	14.05 %
	Éric ZEMMOUR	10.37 %
	Valérie PÉCRESSE	5.69 %
	Fabien ROUSSEL	3.01 %
	Yannick JADOT	2.68 %
	Nicolas DUPONT-AIGNAN	2.68 %
	Jean LASSALLE	2.01 %
	Anne HIDALGO	2.01 %
	Nathalie ARTHAUD	1.67 %
	Philippe POUTOU	0.00 %



### 410 inscrits

Participation : 74.88%

Votes blancs : 1.95%

Votes nuls : 0.65%

## Second tour

	Emmanuel MACRON	40,74 %
	Marine LE PEN	59,26 %

### 412 inscrits

Participation : 79.85%

Votes blancs : 8.81%

Votes nuls : 0.91%

# Sécurité



Agressions physiques / sexuelles

0



Cambriolages

0



Vols / dégradations

0



Stupéfiants

0

## Evolution du nombre d'infractions



## Pour comparer

(en proportion du nombre d'habitants)



Sources : Bases statistiques communale, départementale et régionale de la délinquance enregistrée par la police et la gendarmerie nationales selon les dernières parutions officielles de 2025 portant sur l'année 2024 ([data.gouv](https://data.gouv.fr)).

Agressions physiques / sexuelles : Violences sexuelles, coups et blessures volontaires intrafamiliaux, coups et blessures volontaires, autres coups, blessures volontaires et vols violents sans arme.

Cambriolages : Cambriolages de logements.

Vols : Vols avec armes, vols d'accessoires sur véhicules, vols dans les véhicules, vols de véhicules, vols sans violence contre des personnes, destructions, dégradations volontaires et escroqueries.

Stupéfiants : Trafic de stupéfiants dont (AFD) et usage de stupéfiants.

# Services à la population



## Commerce

Hypermarché	X <a href="#">Saint-Langis-lès-Mortagne</a> 11km
Supermarché	X <a href="#">Saint-Julien-sur-Sarthe</a> 9km
Superette	1
Boulangerie	1
Boucherie	1
Restaurant	2
Garage	1
Station-service	X <a href="#">Saint-Julien-sur-Sarthe</a> 12km
Banque	X <a href="#">Courtommer</a> 6km
La poste	X <a href="#">Sainte-Céronne-lès-Mortagne</a> 8km
Coiffeur	1
Tabac	X <a href="#">Le Merlerault</a> 16km
Bars / discothèque	X <a href="#">Montchevreil</a> 4km
Bibliothèque	X <a href="#">Courtommer</a> 6km
Cinéma	X <a href="#">Mortagne-au-Perche</a> 13km
Vétérinaire	X <a href="#">Saint-Julien-sur-Sarthe</a> 9km



## Santé

Pharmacie	X <a href="#">Courtommer</a> 6km
Hôpital	X <a href="#">Mortagne-au-Perche</a> 13km
Laboratoire d'analyses médicales	X <a href="#">Mortagne-au-Perche</a> 13km
Etablissement pour handicapé	X <a href="#">Saint-Hilaire-le-Châtel</a> 8km
EHPA	1
Médecin	1
Dentiste	1
Chirurgien	X <a href="#">Mortagne-au-Perche</a> 13km
Dermatologue	X <a href="#">L'Aigle</a> 27km
Anesthésiste	X <a href="#">Alençon</a> 30km
Gastro-entérologue	X <a href="#">Alençon</a> 27km
Gynécologue	X <a href="#">Alençon</a> 27km
Cancérologue	X <a href="#">Le Mans</a> 65km
Neurologue	X <a href="#">L'Aigle</a> 26km
Ophtalmologue	X <a href="#">Alençon</a> 27km
ORL	X <a href="#">Alençon</a> 29km
Cardiologue	X <a href="#">Mortagne-au-Perche</a> 13km
Pédiatre	X <a href="#">Sées</a> 17km
Pneumologue	X <a href="#">L'Aigle</a> 26km
Psychologue	X <a href="#">Moulins-la-Marche</a> 10km
Radiologue	X <a href="#">L'Aigle</a> 26km
Rhumatologue	X <a href="#">Alençon</a> 29km
Sage-femme	X <a href="#">Moulins-la-Marche</a> 10km



## Éducation

Crèche	X <a href="#">Bazoches-sur-Hoëne</a> 6km
Ecole maternelle Public	X <a href="#">Mortagne-au-Perche</a> 13km
Ecole maternelle Privé	X <a href="#">Pontgouin</a> 57km
Ecole primaire Public	1
Ecole primaire Privé	X <a href="#">Le Mêle-sur-Sarthe</a> 9km
Collège Public	X <a href="#">Le Mêle-sur-Sarthe</a> 8km
Collège Privé	X <a href="#">Mortagne-au-Perche</a> 13km
Lycée Public	X <a href="#">Mortagne-au-Perche</a> 14km
Lycée Privé	X <a href="#">Mortagne-au-Perche</a> 13km

Sources : Base Sirene des entreprises et de leurs établissements selon les dernières parutions officielles de 2025 portant sur l'année 2024 ([data.gouv](#)). Liste, localisation et tarifs des professionnels de santé selon les dernières parutions officielles de 2025 portant sur l'année 2024 ([opendatasoft](#)) et FINISS Extraction du Fichier des établissements selon les dernières parutions officielles de 2025 portant sur l'année 2024 ([data.gouv](#)). Adresse et géolocalisation des établissements d'enseignement du premier et second degrés selon les dernières parutions officielles de 2025 portant sur l'année 2024 ([data.education.gouv](#))

## Villes autour de Sainte-Scolasse-sur-Sarthe

Ville	Habitants	Superficie	Pop densité	Pop active	Taux chômage	Revenu moyen	Prix immobilier
Bures	166	9 km <sup>2</sup>	18 h/km <sup>2</sup>	50%	1.8%	25 840 €/an	2 206 €/m <sup>2</sup>
Le Plantis	125	8 km <sup>2</sup>	16 h/km <sup>2</sup>	45.6%	4%	22 140 €/an	1 902 €/m <sup>2</sup>
Champeaux-sur-Sarthe	159	9 km <sup>2</sup>	18 h/km <sup>2</sup>	52.8%	6.3%	20 980 €/an	1 696 €/m <sup>2</sup>
Montchevrel	228	10 km <sup>2</sup>	23 h/km <sup>2</sup>	50%	4.8%	21 730 €/an	880 €/m <sup>2</sup>
Laleu	362	11 km <sup>2</sup>	33 h/km <sup>2</sup>	42.3%	4.1%	22 100 €/an	1 469 €/m <sup>2</sup>
Saint-Agnan-sur-Sarthe	87	6 km <sup>2</sup>	15 h/km <sup>2</sup>	34.5%	3.4%	NC	1 357 €/m <sup>2</sup>
Saint-Aubin-de-Courteraie	129	10 km <sup>2</sup>	13 h/km <sup>2</sup>	39.5%	2.3%	20 600 €/an	2 205 €/m <sup>2</sup>
Saint-Germain-de-Martigny	78	3 km <sup>2</sup>	26 h/km <sup>2</sup>	46.2%	6.4%	NC	1 842 €/m <sup>2</sup>
Tellières-le-Plessis	66	5 km <sup>2</sup>	13 h/km <sup>2</sup>	47%	1.5%	NC	1 029 €/m <sup>2</sup>
Coulonges-sur-Sarthe	480	9 km <sup>2</sup>	53 h/km <sup>2</sup>	34%	5%	20 200 €/an	1 193 €/m <sup>2</sup>
Courtomer (2 avis)	731	19 km <sup>2</sup>	38 h/km <sup>2</sup>	40.8%	3.6%	21 840 €/an	1 083 €/m <sup>2</sup>
Bazoches-sur-Hoëne	827	21 km <sup>2</sup>	39 h/km <sup>2</sup>	41.4%	3.5%	20 400 €/an	2 280 €/m <sup>2</sup>
Saint-Ouen-de-Sécherouvre	153	10 km <sup>2</sup>	15 h/km <sup>2</sup>	47.7%	1.3%	24 420 €/an	3 600 €/m <sup>2</sup>
Le Chalange	86	6 km <sup>2</sup>	14 h/km <sup>2</sup>	37.2%	5.8%	NC	1 374 €/m <sup>2</sup>
La Mesnière	276	12 km <sup>2</sup>	23 h/km <sup>2</sup>	49.6%	1.8%	24 250 €/an	760 €/m <sup>2</sup>

bien-dans-ma-ville.fr



# Vous aimez votre ville ? Notez-la !

Et faites-nous part de vos remarques constructives



Avec

**BIEN** dans ma **VILLE** 