



Version web

# Ville de Sainte-Sabine- sur-Longève

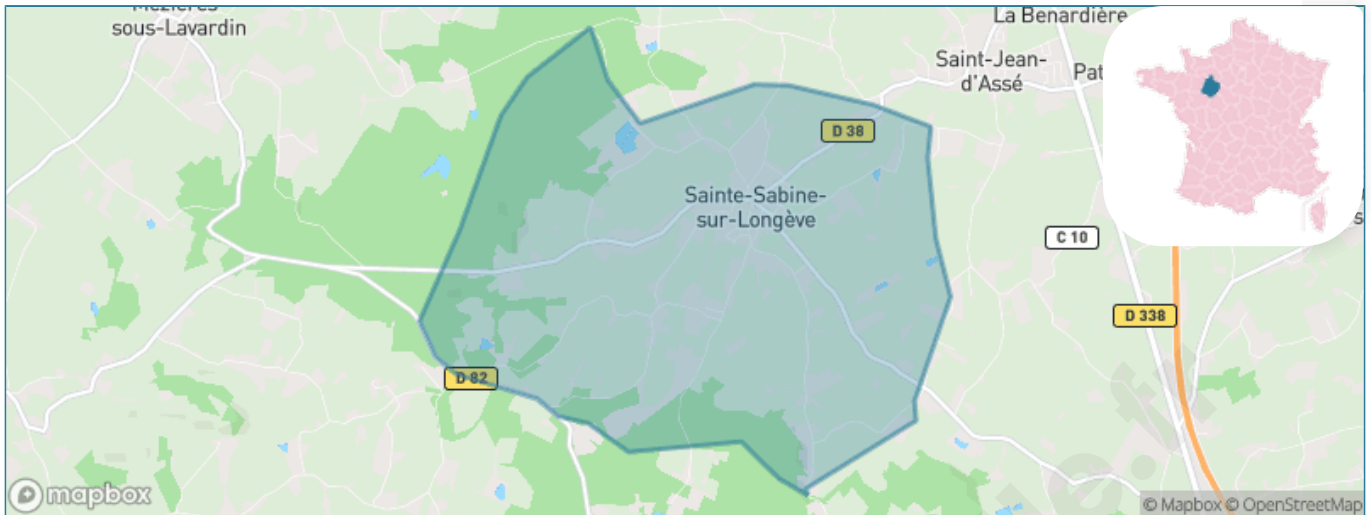
Présenté par

**BIEN** dans  
ma **VILLE** 

# Sommaire

Situation géographique .....	3
Statistiques sur la population .....	4
Evolution du nombre d'habitants .....	4
Tranche d'âge .....	5
0-14 ans .....	5
15-29 ans .....	5
30-44 ans .....	5
45-59 ans .....	5
60-74 ans .....	5
75-89 ans .....	5
90 ans et + .....	5
Activité professionnelle .....	5
Agriculteurs .....	5
Artisans, Commerçants .....	5
Cadres et sup. ....	5
Professions intermédiaires .....	5
Employé .....	5
Ouvrier .....	5
Retraité .....	5
Autres .....	5
Niveau de diplôme .....	6
Sans diplôme ou CEP .....	6
Brevet, BEPC, DNB .....	6
CAP-BEP ou équivalent .....	6
BAC ou équivalent .....	6
BAC+2 .....	6
BAC+3 ou +4 .....	6
BAC+5 ou plus .....	6
Composition des ménages .....	6
Couple sans enfant .....	6
Couple avec enfant(s) .....	6
Famille monoparentale .....	6
Colocation / Autre .....	6
Personnes seules .....	6
Profils électoraux .....	7
Premier tour .....	7
Sécurité .....	8
Evolution du nombre d'infractions .....	8
Pour comparer .....	9
Services à la population .....	10
Commerce .....	10
Éducation .....	10
Villes autour de Sainte-Sabine-sur-Longève .....	12

# Situation géographique



## i Informations clés

- **Région** : Pays de la Loire
- **Département** : Sarthe
- **Code postal** : 72380
- **Superficie** : 11 km<sup>2</sup>



# Statistiques sur la population



Nombre d'habitants

**743**



Age moyen

**39 ans**



Pop active

**51%**



Taux chômage

**5.7%**



Pop densité

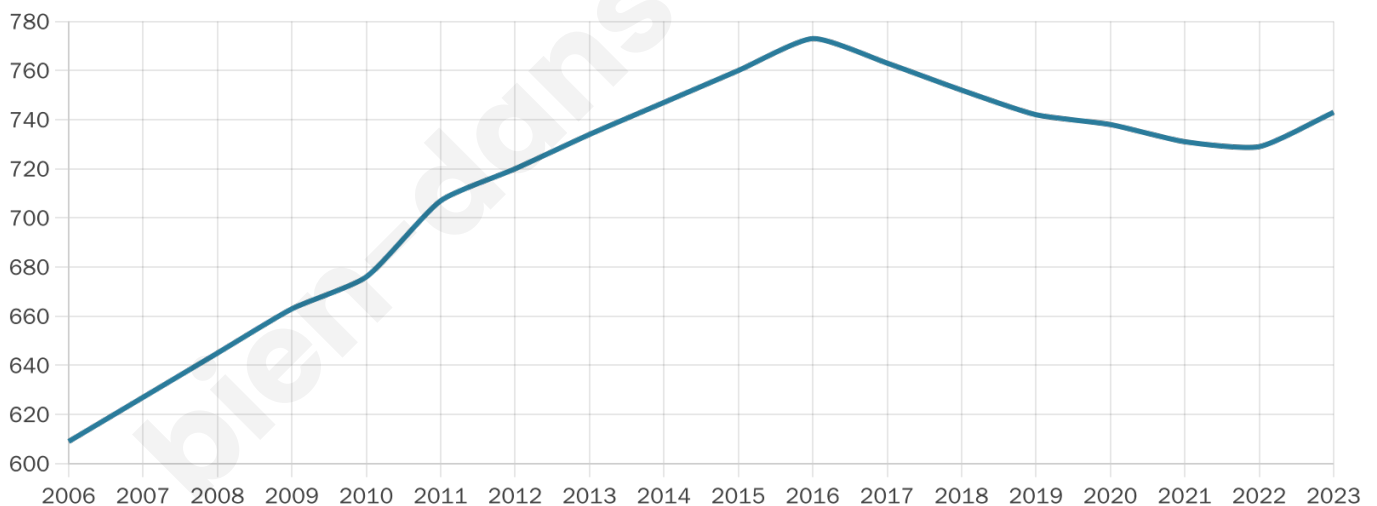
**68 h/km<sup>2</sup>**



Revenu moyen

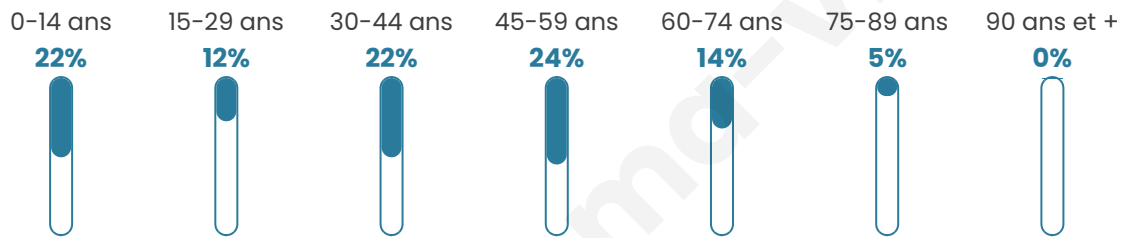
**23 120 €/an**

## Evolution du nombre d'habitants

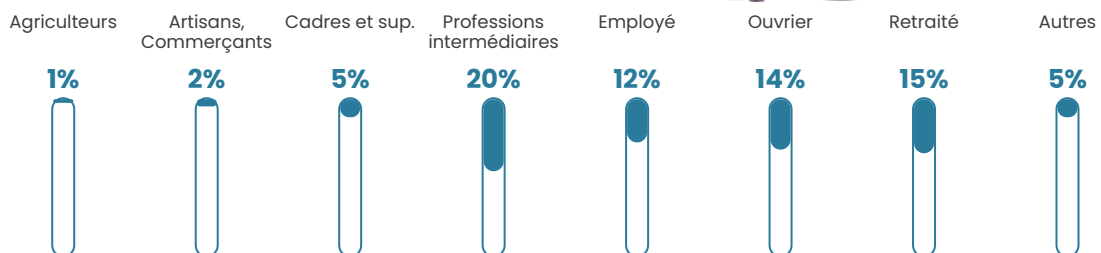


Sources : Institut national de la statistique et des études économiques (insee) selon Les dernières parutions officielles de 2024 portant sur les années 2020, 2021 et 2022.


## Tranche d'âge




## Activité professionnelle



## Niveau de diplôme



## Composition des ménages



# Profils électoraux

## Premier tour

	Marine LE PEN	29.91 %
	Emmanuel MACRON	25.34 %
	Jean-Luc MÉLENCHON	15.75 %
	Éric ZEMMOUR	7.31 %
	Yannick JADOT	6.16 %
	Valérie PÉCRESSE	4.79 %
	Nicolas DUPONT-AIGNAN	2.97 %
	Jean LASSALLE	2.28 %
	Fabien ROUSSEL	2.05 %
	Anne HIDALGO	1.60 %
	Philippe POUTOU	1.37 %
	Nathalie ARTHAUD	0.46 %



### 580 inscrits

Participation : 77.24%

Votes blancs : 0.45%

Votes nuls : 1.79%

## Second tour

	Emmanuel MACRON	49,05 %
	Marine LE PEN	50,95 %

### 581 inscrits

Participation : 80.03%

Votes blancs : 8.6%

Votes nuls : 0.65%

# Sécurité



Agressions physiques / sexuelles

0



Cambriolages

0



Vols / dégradations

0



Stupéfiants

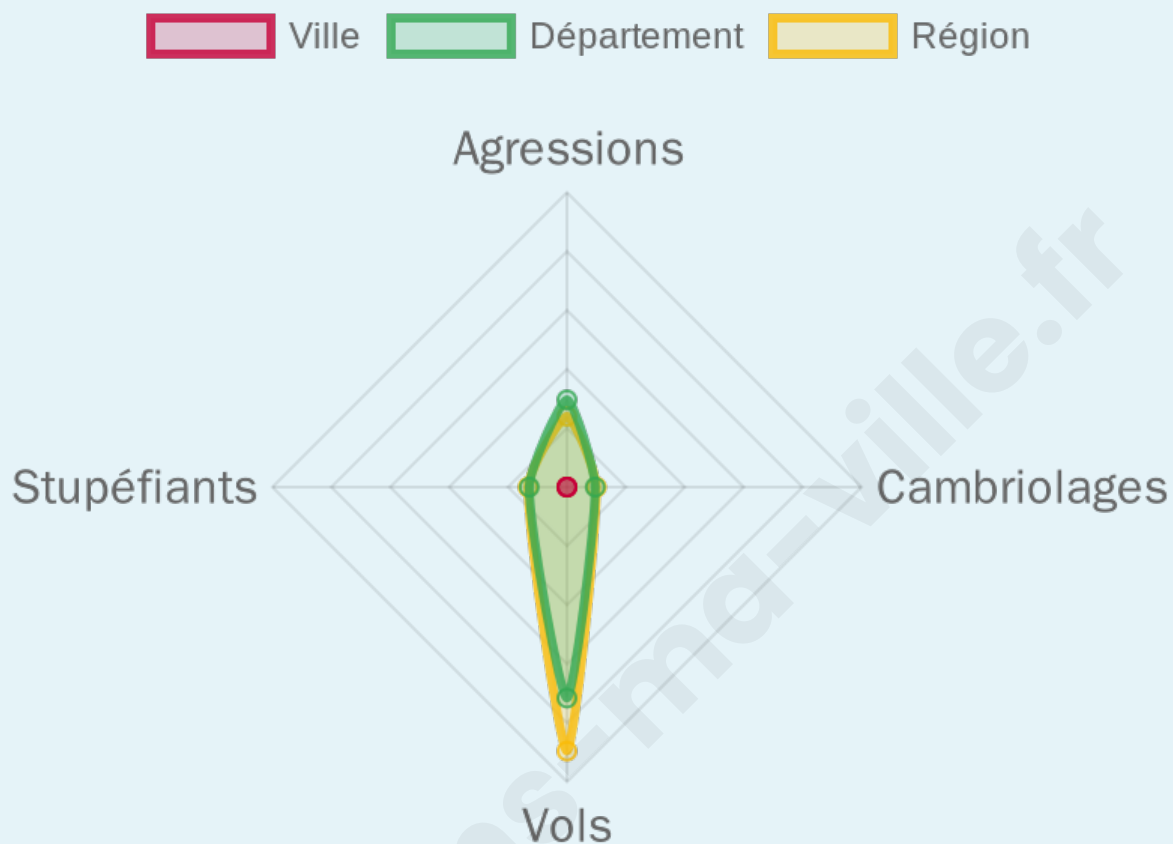
0

## Evolution du nombre d'infractions



## Pour comparer

(en proportion du nombre d'habitants)



Sources : Bases statistiques communale, départementale et régionale de la délinquance enregistrée par la police et la gendarmerie nationales selon les dernières parutions officielles de 2025 portant sur l'année 2024 ([data.gouv](https://data.gouv.fr)).

Agressions physiques / sexuelles : Violences sexuelles, coups et blessures volontaires intrafamiliaux, coups et blessures volontaires, autres coups, blessures volontaires et vols violents sans arme.

Cambriolages : Cambriolages de logements.

Vols : Vols avec armes, vols d'accessoires sur véhicules, vols dans les véhicules, vols de véhicules, vols sans violence contre des personnes, destructions, dégradations volontaires et escroqueries.

Stupéfiants : Trafic de stupéfiants dont (AFD) et usage de stupéfiants.

# Services à la population



## Commerce

Hypermarché	X <a href="#">Sainte-Jamme-sur-Sarthe</a> 5km
Supermarché	X <a href="#">La Bazoge</a> 6km
Superette	2
Boulangerie	X <a href="#">Sainte-Jamme-sur-Sarthe</a> 5km
Boucherie	X <a href="#">La Milesse</a> 8km
Restaurant	X <a href="#">Saint-Jean-d'Assé</a> 3km
Garage	X <a href="#">Saint-Jean-d'Assé</a> 3km
Station-service	X <a href="#">Sainte-Jamme-sur-Sarthe</a> 6km
Banque	X <a href="#">Sainte-Jamme-sur-Sarthe</a> 5km
La poste	X <a href="#">Sainte-Jamme-sur-Sarthe</a> 4km
Coiffeur	1
Tabac	X <a href="#">Conlie</a> 9km
Bars / discothèque	X <a href="#">La Chapelle-Saint-Fray</a> 3km
Bibliothèque	1
Cinéma	X <a href="#">Saint-Saturnin</a> 12km
Vétérinaire	X <a href="#">La Milesse</a> 8km



## Santé

Pharmacie	X <a href="#">Sainte-Jamme-sur-Sarthe</a> 5km
Hôpital	X <a href="#">Le Mans</a> 14km
Laboratoire d'analyses médicales	X <a href="#">Le Mans</a> 13km
Etablissement pour handicapé	X <a href="#">Saint-Saturnin</a> 9km
EHPA	X <a href="#">Sainte-Jamme-sur-Sarthe</a> 5km
Médecin	X <a href="#">Sainte-Jamme-sur-Sarthe</a> 5km
Dentiste	X <a href="#">Sainte-Jamme-sur-Sarthe</a> 5km
Chirurgien	X <a href="#">Le Mans</a> 13km
Dermatologue	X <a href="#">Le Mans</a> 14km
Anesthésiste	X <a href="#">Le Mans</a> 14km
Gastro-entérologue	X <a href="#">Le Mans</a> 13km
Gynécologue	X <a href="#">Le Mans</a> 13km
Cancérologue	X <a href="#">Le Mans</a> 14km
Neurologue	X <a href="#">Le Mans</a> 15km
Ophtalmologue	X <a href="#">Le Mans</a> 15km
ORL	X <a href="#">Le Mans</a> 13km
Cardiologue	X <a href="#">Le Mans</a> 13km
Pédiatre	X <a href="#">Le Mans</a> 16km
Pneumologue	X <a href="#">Le Mans</a> 14km
Psychologue	X <a href="#">La Bazoge</a> 6km
Radiologue	X <a href="#">Le Mans</a> 14km
Rhumatologue	X <a href="#">Le Mans</a> 14km
Sage-femme	X <a href="#">La Guierche</a> 7km



## Éducation

Crèche	X <a href="#">Sainte-Jamme-sur-Sarthe</a> 5km
Ecole maternelle Public	X <a href="#">La Bazoge</a> 5km
Ecole maternelle Privé	X <a href="#">Le Mans</a> 16km
Ecole primaire Public	1
Ecole primaire Privé	X <a href="#">Beaumont-sur-Sarthe</a> 11km
Collège Public	X <a href="#">Sainte-Jamme-sur-Sarthe</a> 5km
Collège Privé	X <a href="#">Beaumont-sur-Sarthe</a> 11km
Lycée Public	X <a href="#">Rouillon</a> 14km
Lycée Privé	X <a href="#">Saint-Saturnin</a> 10km

Sources : Base Sirene des entreprises et de leurs établissements selon les dernières parutions officielles de 2025 portant sur l'année 2024 ([data.gouv](#)). Liste, localisation et tarifs des professionnels de santé selon les dernières parutions officielles de 2025 portant sur l'année 2024 ([opendatasoft](#)) et FINESS Extraction du Fichier des établissements selon les dernières parutions officielles de 2025 portant sur l'année 2024 ([data.gouv](#)). Adresse et géolocalisation des établissements d'enseignement du premier et second degrés selon les

bien-dans-ma-ville.fr

## Villes autour de Sainte-Sabine-sur-Longève

Ville	Habitants	Superficie	Pop densité	Pop active	Taux chômage	Revenu moyen	Prix immobilier
La Chapelle-Saint-Fray (1 avis)	421	6 km <sup>2</sup>	70 h/km <sup>2</sup>	50.1%	1.9%	24 250 €/an	1 380 €/m <sup>2</sup>
Saint-Jean-d'Assé	1 790	21 km <sup>2</sup>	85 h/km <sup>2</sup>	55.2%	3.4%	22 040 €/an	1 299 €/m <sup>2</sup>
La Bazoge	3 796	22 km <sup>2</sup>	173 h/km <sup>2</sup>	45.5%	2.1%	24 780 €/an	1 553 €/m <sup>2</sup>
Mézières-sous-Lavardin	676	15 km <sup>2</sup>	45 h/km <sup>2</sup>	52.2%	2.8%	22 650 €/an	1 227 €/m <sup>2</sup>
Le Tronchet	170	3 km <sup>2</sup>	57 h/km <sup>2</sup>	55.9%	6.5%	22 840 €/an	1 575 €/m <sup>2</sup>
Saint-Marceau (1 avis)	530	8 km <sup>2</sup>	66 h/km <sup>2</sup>	50.8%	1.9%	22 520 €/an	1 384 €/m <sup>2</sup>
Lavardin (1 avis)	693	7 km <sup>2</sup>	99 h/km <sup>2</sup>	49.5%	3.5%	24 950 €/an	1 988 €/m <sup>2</sup>
Souillé (2 avis)	797	4 km <sup>2</sup>	199 h/km <sup>2</sup>	51.4%	3.3%	24 000 €/an	1 585 €/m <sup>2</sup>
Sainte-Jamme-sur-Sarthe (2 avis)	1 950	8 km <sup>2</sup>	244 h/km <sup>2</sup>	47.9%	3.4%	22 870 €/an	1 519 €/m <sup>2</sup>
Domfront-en-Champagne (1 avis)	1 069	21 km <sup>2</sup>	51 h/km <sup>2</sup>	50.2%	4.1%	23 540 €/an	1 401 €/m <sup>2</sup>
Vernie	346	9 km <sup>2</sup>	38 h/km <sup>2</sup>	48.8%	4.3%	21 610 €/an	1 163 €/m <sup>2</sup>
Aigne	1 695	12 km <sup>2</sup>	141 h/km <sup>2</sup>	48.8%	2.8%	25 250 €/an	1 782 €/m <sup>2</sup>
Assé-le-Riboul	479	16 km <sup>2</sup>	30 h/km <sup>2</sup>	48.4%	2.3%	24 700 €/an	1 237 €/m <sup>2</sup>
La Guierche (1 avis)	1 300	7 km <sup>2</sup>	186 h/km <sup>2</sup>	49.9%	3.2%	23 810 €/an	1 509 €/m <sup>2</sup>
Montbizot (1 avis)	1 841	11 km <sup>2</sup>	167 h/km <sup>2</sup>	48.6%	3.4%	23 240 €/an	1 404 €/m <sup>2</sup>

bien-dans-ma-ville.fr



# Vous aimez votre ville ? Notez-la !

Et faites-nous part de vos remarques constructives



Avec

**BIEN** dans  
ma **VILLE** 