



Version web

Ville de Sainte-Reine-de-Bretagne

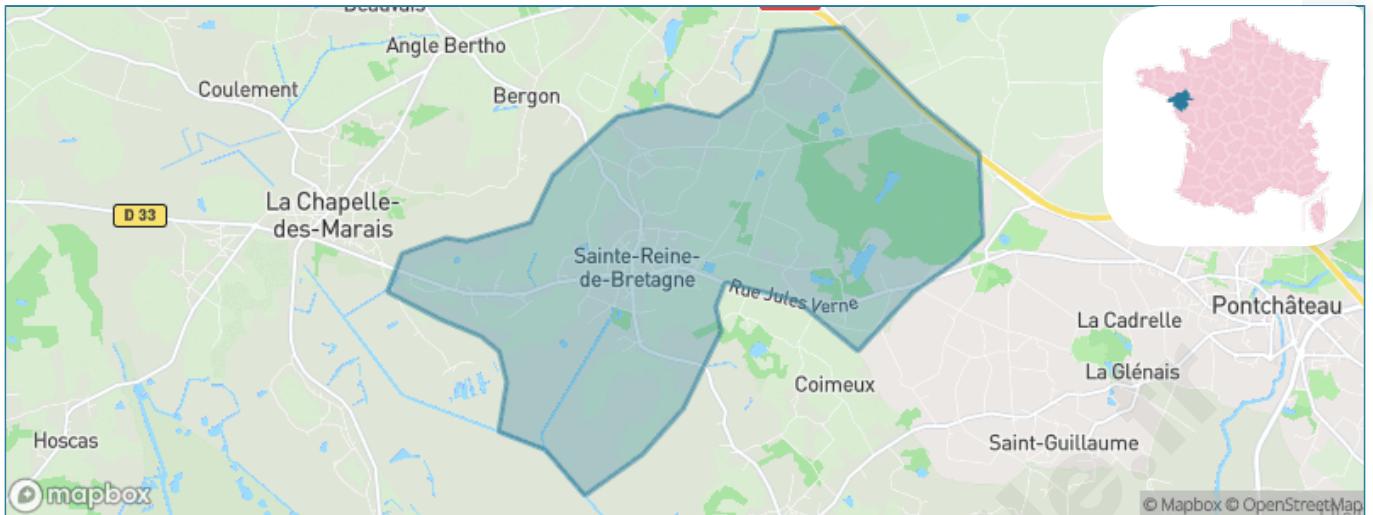
Présenté par

BIEN dans ma **VILLE** 

Sommaire

Situation géographique	3
Statistiques sur la population	4
Evolution du nombre d'habitants	4
Tranche d'âge	5
0-14 ans	5
15-29 ans	5
30-44 ans	5
45-59 ans	5
60-74 ans	5
75-89 ans	5
90 ans et +	5
Activité professionnelle	5
Agriculteurs	5
Artisans, Commerçants	5
Cadres et sup.	5
Professions intermédiaires	5
Employé	5
Ouvrier	5
Retraité	5
Autres	5
Niveau de diplôme	6
Sans diplôme ou CEP	6
Brevet, BEPC, DNB	6
CAP-BEP ou équivalent	6
BAC ou équivalent	6
BAC+2	6
BAC+3 ou +4	6
BAC+5 ou plus	6
Composition des ménages	6
Couple sans enfant	6
Couple avec enfant(s)	6
Famille monoparentale	6
Colocation / Autre	6
Personnes seules	6
Profils électoraux	7
Premier tour	7
Sécurité	8
Evolution du nombre d'infractions	8
Pour comparer	9
Services à la population	10
Commerce	10
Éducation	10
Villes autour de Sainte-Reine-de-Bretagne	11

Situation géographique



i Informations clés

- **Région** : Pays de la Loire
- **Département** : Loire-Atlantique
- **Code postal** : 44160
- **Superficie** : 19 km²



Statistiques sur la population



Nombre d'habitants

2 484



Age moyen

40 ans



Pop active

44.7%



Taux chômage

6.7%



Pop densité

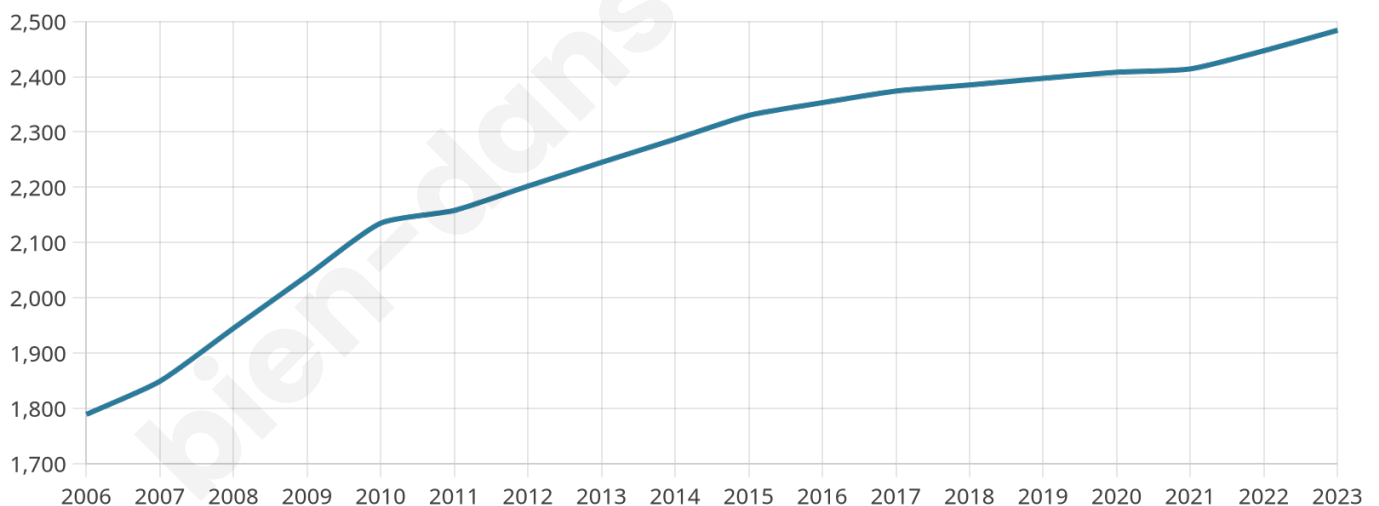
131 h/km²



Revenu moyen

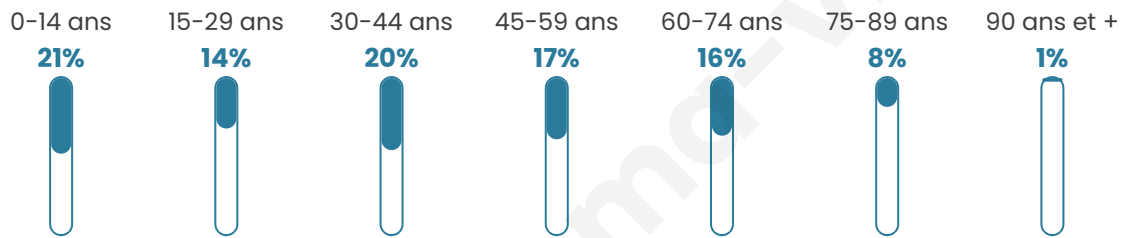
22 050 €/an

Evolution du nombre d'habitants

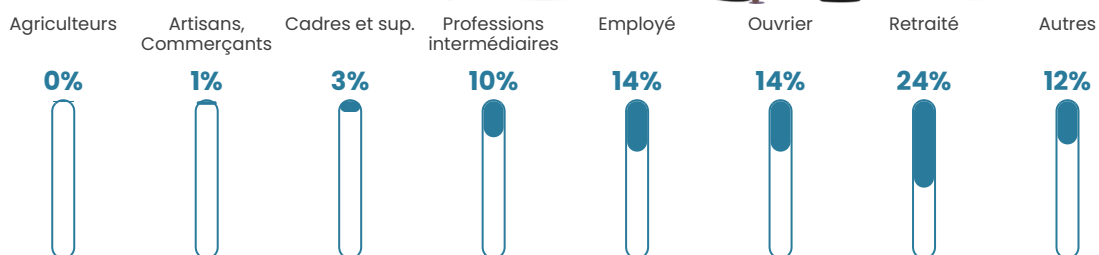


Sources : Institut national de la statistique et des études économiques (insee) selon Les dernières parutions officielles de 2024 portant sur les années 2020, 2021 et 2022.

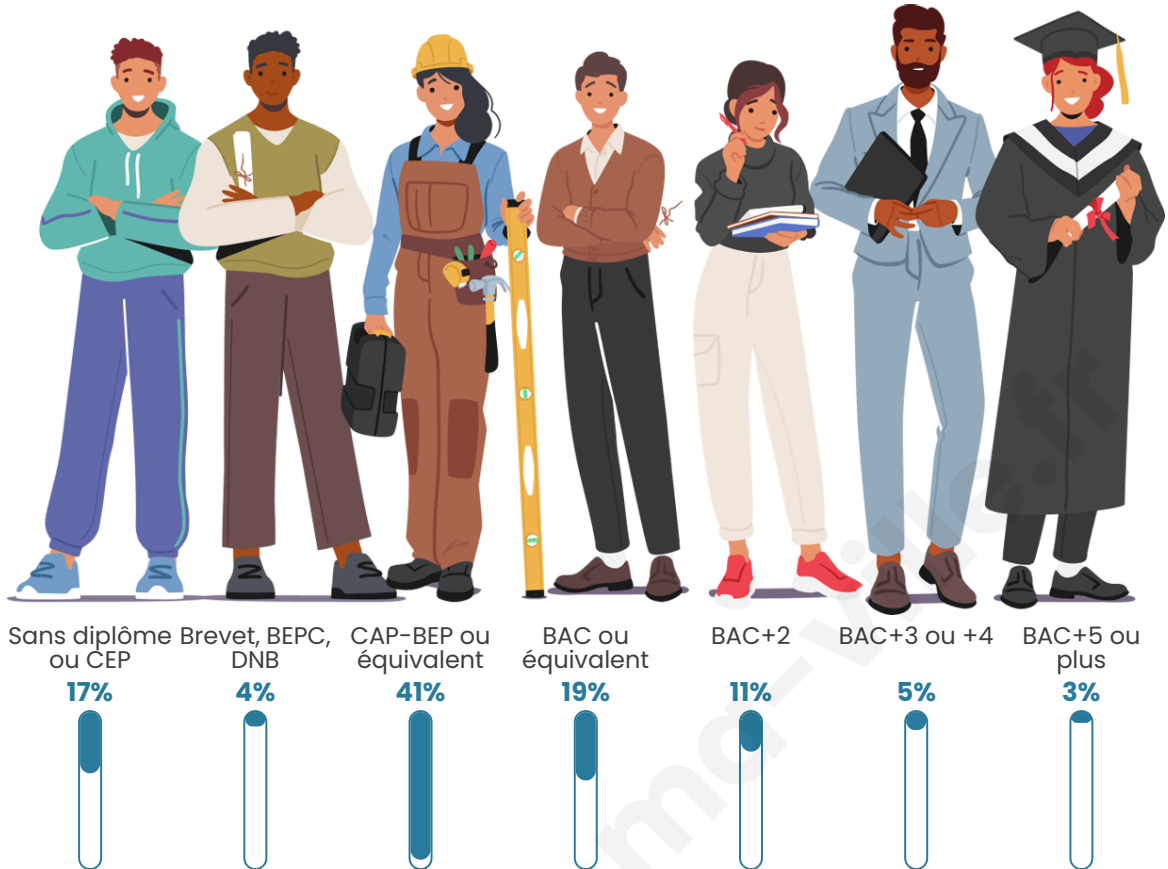
Tranche d'âge




Activité professionnelle



Niveau de diplôme






Composition des ménages



Profils électoraux

Premier tour

	Marine LE PEN	26.06 %
	Emmanuel MACRON	25.13 %
	Jean-Luc MÉLENCHON	22.82 %
	Éric ZEMMOUR	4.68 %
	Yannick JADOT	4.39 %
	Jean LASSALLE	3.67 %
	Fabien ROUSSEL	3.60 %
	Valérie PÉCRESSE	3.60 %
	Nicolas DUPONT-AIGNAN	2.16 %
	Nathalie ARTHAUD	1.51 %
	Anne HIDALGO	1.30 %
	Philippe POUTOU	1.08 %



1764 inscrits

Participation : 81.46%

Votes blancs : 2.51%

Votes nuls : 0.84%

Second tour

	Emmanuel MACRON	51,64 %
	Marine LE PEN	48,36 %

1765 inscrits

Participation : 78.81%

Votes blancs : 11.5%

Votes nuls : 2.88%

Sécurité



Agressions physiques / sexuelles

0



Cambriolages

0



Vols / dégradations

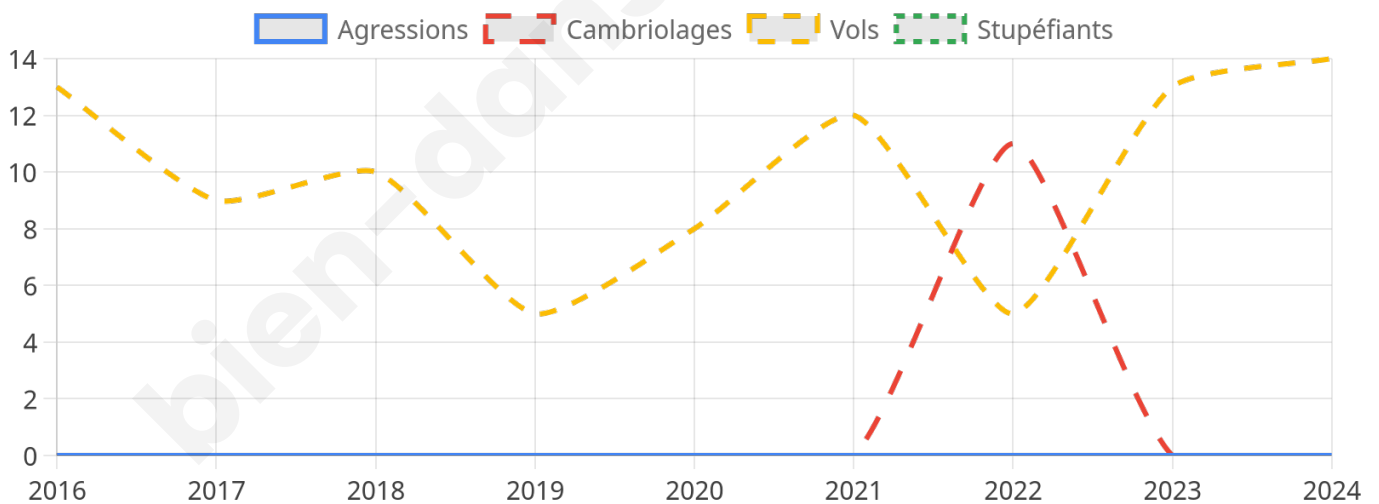
14



Stupéfiants

0

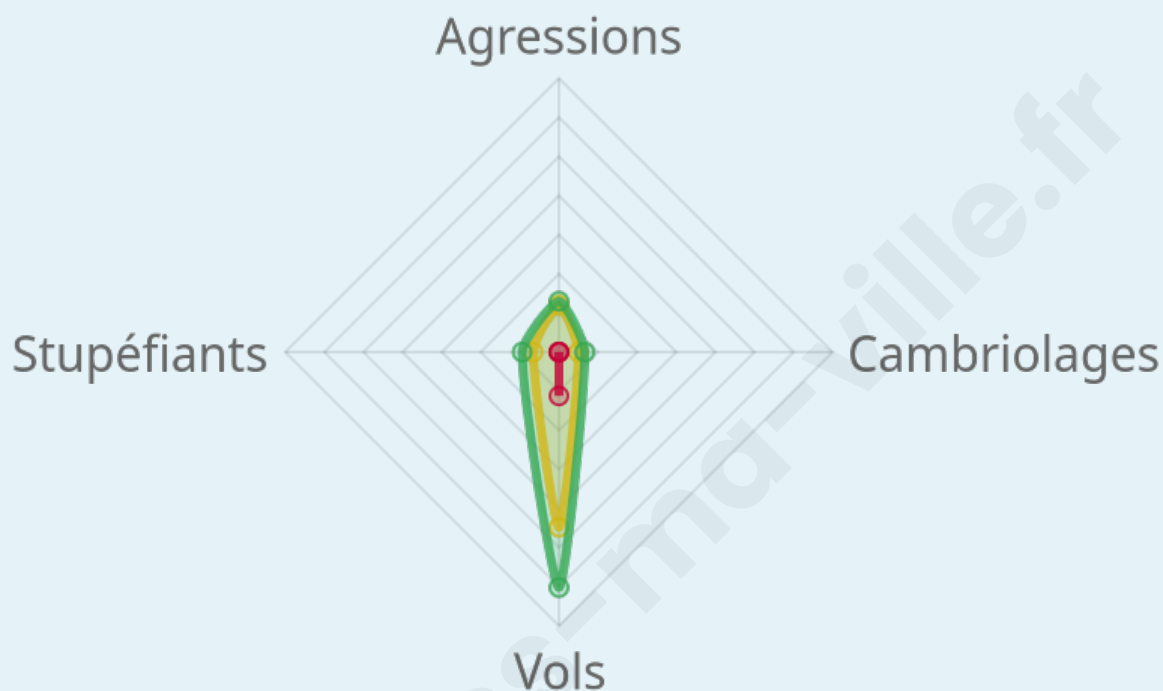
Evolution du nombre d'infractions



Pour comparer

(en proportion du nombre d'habitants)

Ville Département Région



Sources : Bases statistiques communale, départementale et régionale de la délinquance enregistrée par la police et la gendarmerie nationales selon les dernières parutions officielles de 2025 portant sur l'année 2024 ([data.gouv](https://data.gouv.fr)).

Agressions physiques / sexuelles : Violences sexuelles, coups et blessures volontaires intrafamiliaux, coups et blessures volontaires, autres coups, blessures volontaires et vols violents sans arme.

Cambriolages : Cambriolages de logements.

Vols : Vols avec armes, vols d'accessoires sur véhicules, vols dans les véhicules, vols de véhicules, vols sans violence contre des personnes, destructions, dégradations volontaires et escroqueries.

Stupéfiants : Trafic de stupéfiants dont (AFD) et usage de stupéfiants.

Services à la population



Commerce

Hypermarché	X Pontchâteau 8km
Supermarché	X Pontchâteau 5km
Superette	1
Boulangerie	X Crossac 3km
Boucherie	X Crossac 3km
Restaurant	2
Garage	1
Station-service	X La Chapelle-des-Marais 5km
Banque	1
La poste	1
Coiffeur	4
Tabac	X Crossac 3km
Bars / discothèque	X La Chapelle-des-Marais 5km
Bibliothèque	X Crossac 3km
Cinéma	X Saint-Joachim 6km
Vétérinaire	X Pontchâteau 8km



Santé

Pharmacie	1
Hôpital	X Saint-Nazaire 18km
Laboratoire d'analyses médicales	X Pontchâteau 7km
Etablissement pour handicapé	2
EHPA	1
Médecin	1
Dentiste	X La Chapelle-des-Marais 5km
Chirurgien	X Saint-Nazaire 19km
Dermatologue	X Saint-Nazaire 18km
Anesthésiste	X Saint-Nazaire 19km
Gastro-entérologue	X Saint-Nazaire 15km
Gynécologue	X Saint-Nazaire 19km
Cancérologue	X Vannes 52km
Neurologue	X Montoir-de-Bretagne 15km
Ophtalmologue	X Nivillac 12km
ORL	X Saint-Nazaire 18km
Cardiologue	X Pontchâteau 7km
Pédiatre	X Saint-Nazaire 19km
Pneumologue	X Saint-Nazaire 21km
Psychologue	X Saint-Nazaire 17km
Radiologue	X Montoir-de-Bretagne 12km
Rhumatologue	X Saint-Nazaire 19km
Sage-femme	1



Éducation

Crèche	1
Ecole maternelle Public	X Missillac 5km
Ecole maternelle Privé	X Prinquiau 15km
Ecole primaire Public	1
Ecole primaire Privé	1
Collège Public	X Missillac 6km
Collège Privé	X Saint-Gildas-des-Bois 7km
Lycée Public	X Pontchâteau 7km
Lycée Privé	X Montoir-de-Bretagne 13km

Sources : Base Sirene des entreprises et de leurs établissements selon les dernières parutions officielles de 2025 portant sur l'année 2024 ([data.gouv](#)). Liste, localisation et tarifs des professionnels de santé selon les dernières parutions officielles de 2025 portant sur l'année 2024 ([opendatasoft](#)) et FINISS Extraction du Fichier des établissements selon les dernières parutions officielles de 2025 portant sur l'année 2024 ([data.gouv](#)). Adresse et géolocalisation des établissements d'enseignement du premier et second degrés selon les dernières parutions officielles de 2025 portant sur l'année 2024 ([data.education.gouv](#))

Villes autour de Sainte-Reine-de-Bretagne

Ville	Habitants	Superficie	Pop densité	Pop active	Taux chômage	Revenu moyen	Prix immobilier
Crossac (5 avis)	2 974	25 km ²	119 h/km ²	50.1%	2.7%	23 370 €/an	1 592 €/m ²
La Chapelle-des-Marais (4 avis)	4 492	18 km ²	250 h/km ²	44.2%	4.7%	22 270 €/an	1 593 €/m ²
Missillac (6 avis)	5 709	59 km ²	97 h/km ²	46.2%	2.6%	23 070 €/an	1 580 €/m ²
Saint-Joachim (8 avis)	4 112	86 km ²	48 h/km ²	46.2%	4.4%	22 060 €/an	1 590 €/m ²
Pontchâteau (24 avis)	11 474	55 km ²	209 h/km ²	45.6%	4.2%	23 340 €/an	1 774 €/m ²
Besné (4 avis)	3 322	17 km ²	195 h/km ²	51.1%	3.9%	24 040 €/an	1 734 €/m ²
Le Pin	868	25 km ²	35 h/km ²	41.9%	3.7%	21 410 €/an	1 113 €/m ²
Saint-Malo-de-Guersac (2 avis)	3 203	14 km ²	229 h/km ²	45.9%	3.9%	22 730 €/an	1 863 €/m ²
Drefféac (3 avis)	2 288	14 km ²	163 h/km ²	51%	3.1%	23 060 €/an	1 607 €/m ²
Saint-Lyphard (1 avis)	5 304	24 km ²	221 h/km ²	46.3%	2.8%	24 360 €/an	2 006 €/m ²
Herbignac (4 avis)	7 224	71 km ²	102 h/km ²	47.5%	3.6%	22 980 €/an	1 929 €/m ²
Montoir-de-Bretagne (11 avis)	7 282	36 km ²	202 h/km ²	47%	4%	22 090 €/an	1 894 €/m ²
La Roche-Bernard (1 avis)	746	0 km ²	746 h/km ²	45.4%	7.5%	22 000 €/an	1 772 €/m ²
Trignac (6 avis)	8 397	14 km ²	600 h/km ²	45.2%	5.4%	21 210 €/an	1 822 €/m ²
Saint-Dolay (2 avis)	2 645	48 km ²	55 h/km ²	45.3%	4.7%	21 420 €/an	1 262 €/m ²

bien-dans-ma-ville.fr



Vous aimez votre ville ? Notez-la !

Et faites-nous part de vos remarques constructives



Avec

BIEN dans
ma **VILLE** 