



Version web

# Ville de Sainte-Reine

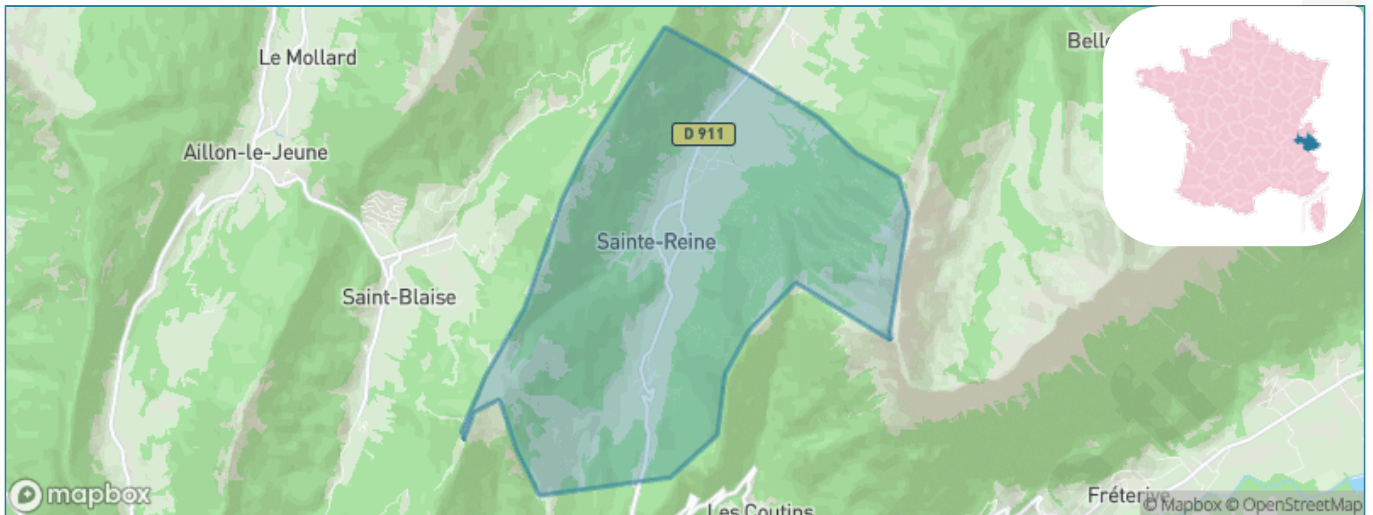
Présenté par

**BIEN** dans  
ma **VILLE** 

# Sommaire

Situation géographique .....	3
Statistiques sur la population .....	4
Evolution du nombre d'habitants .....	4
Tranche d'âge .....	5
0-14 ans .....	5
15-29 ans .....	5
30-44 ans .....	5
45-59 ans .....	5
60-74 ans .....	5
75-89 ans .....	5
90 ans et + .....	5
Activité professionnelle .....	5
Agriculteurs .....	5
Artisans, Commerçants .....	5
Cadres et sup. ....	5
Professions intermédiaires .....	5
Employé .....	5
Ouvrier .....	5
Retraité .....	5
Autres .....	5
Niveau de diplôme .....	6
Sans diplôme ou CEP .....	6
Brevet, BEPC, DNB .....	6
CAP-BEP ou équivalent .....	6
BAC ou équivalent .....	6
BAC+2 .....	6
BAC+3 ou +4 .....	6
BAC+5 ou plus .....	6
Composition des ménages .....	6
Couple sans enfant .....	6
Couple avec enfant(s) .....	6
Famille monoparentale .....	6
Colocation / Autre .....	6
Personnes seules .....	6
Profils électoraux .....	7
Premier tour .....	7
Sécurité .....	8
Evolution du nombre d'infractions .....	8
Pour comparer .....	9
Services à la population .....	10
Commerce .....	10
Éducation .....	10
Villes autour de Sainte-Reine .....	12

# Situation géographique



## i Informations clés

- **Région** : Auvergne-Rhône-Alpes
- **Département** : Savoie
- **Code postal** : 73630
- **Superficie** : 14 km<sup>2</sup>



LE DÉPARTEMENT

# Statistiques sur la population



Nombre d'habitants

**177**



Age moyen

**44 ans**



Pop active

**41.8%**



Taux chômage

**5.5%**



Pop densité

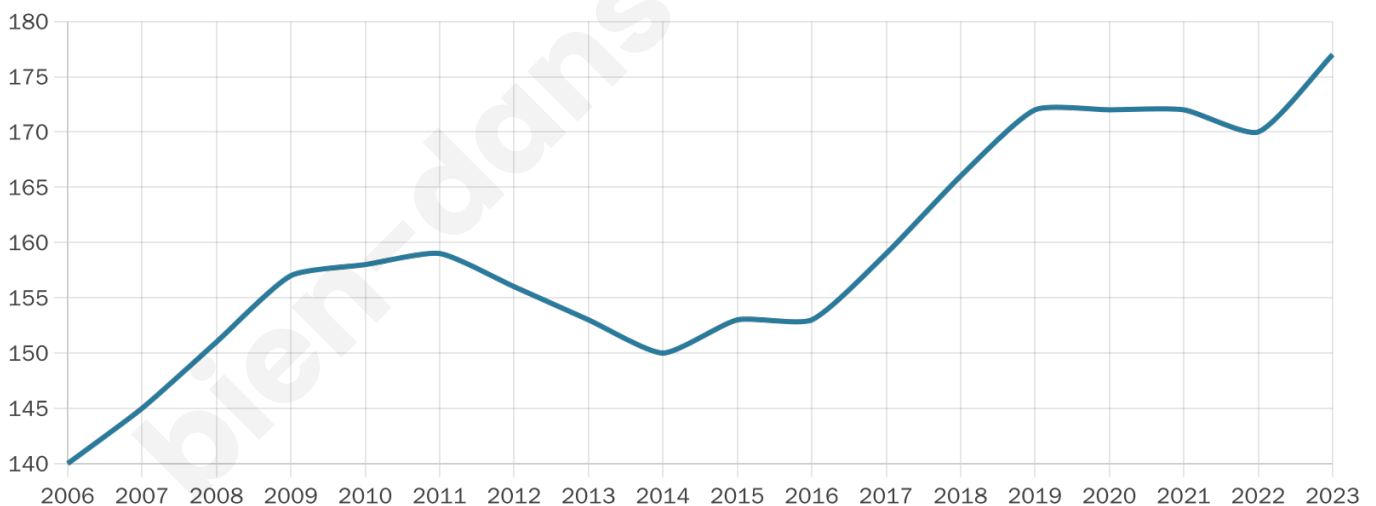
**13 h/km<sup>2</sup>**



Revenu moyen

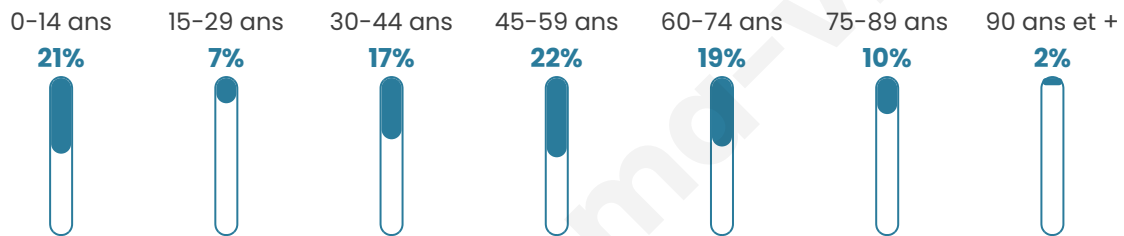
**21 000 €/an**

## Evolution du nombre d'habitants

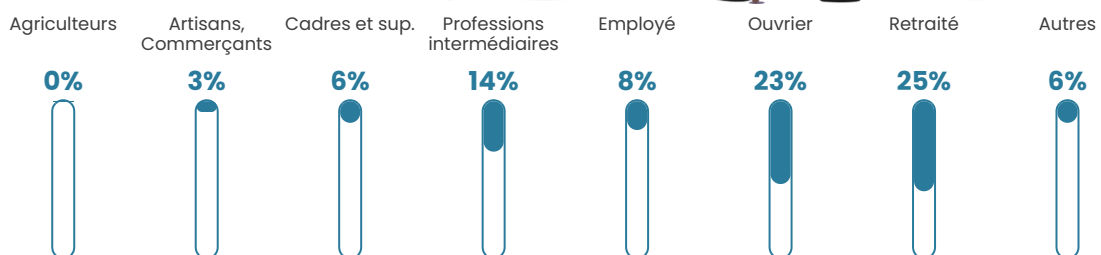


Sources : Institut national de la statistique et des études économiques (insee) selon Les dernières parutions officielles de 2024 portant sur les années 2020, 2021 et 2022.


## Tranche d'âge



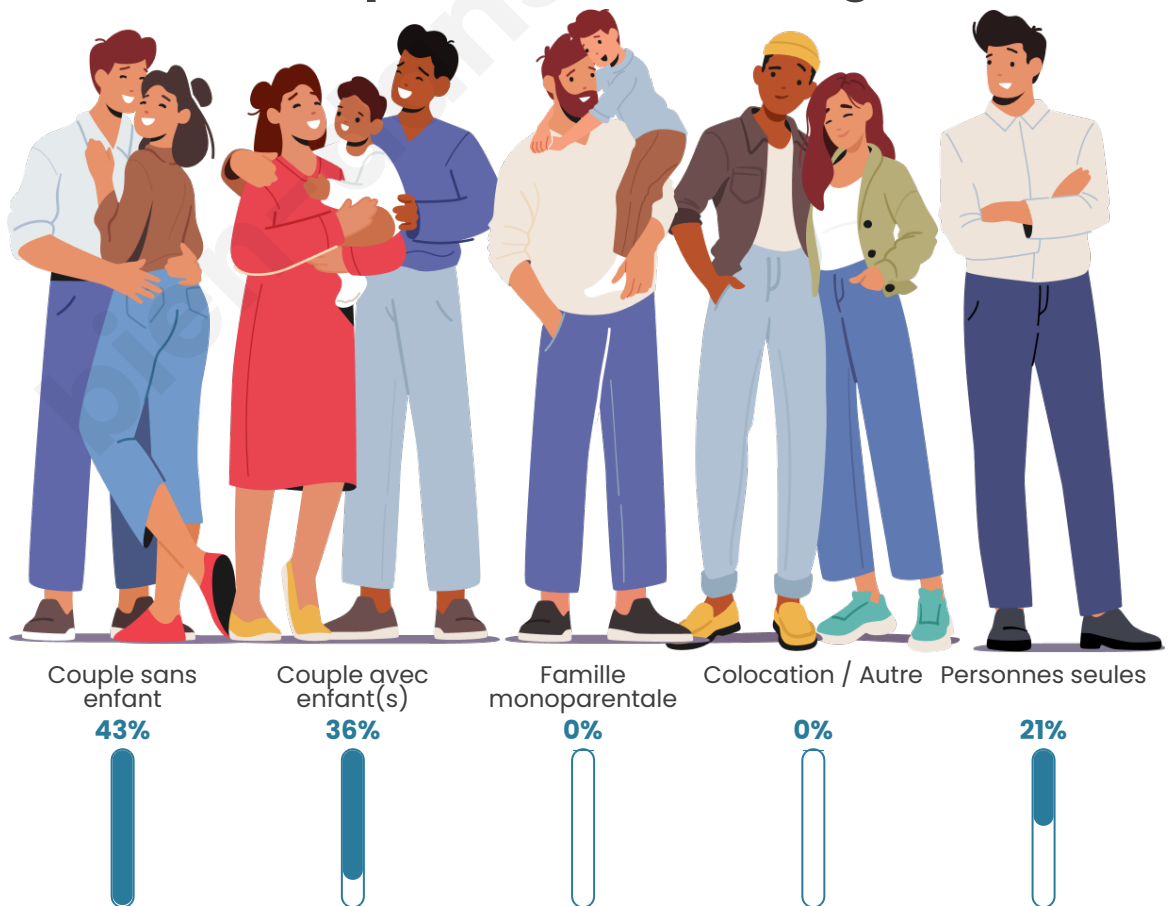
## Activité professionnelle



## Niveau de diplôme















## Composition des ménages



# Profils électoraux

## Premier tour

	Emmanuel MACRON	26.50 %
	Marine LE PEN	18.80 %
	Jean-Luc MÉLENCHON	13.68 %
	Yannick JADOT	12.82 %
	Nicolas DUPONT-AIGNAN	6.84 %
	Éric ZEMMOUR	5.98 %
	Jean LASSALLE	5.13 %
	Fabien ROUSSEL	4.27 %
	Valérie PÉCRESSE	2.56 %
	Philippe POUTOU	1.71 %
	Nathalie ARTHAUD	0.85 %
	Anne HIDALGO	0.85 %



### 156 inscrits

Participation : 76.28%

Votes blancs : 1.68%

Votes nuls : 0.00%

## Second tour

	Emmanuel MACRON	54,35 %
	Marine LE PEN	45,65 %

### 156 inscrits

Participation : 69.87%

Votes blancs : 14.68%

Votes nuls : 0.92%

# Sécurité



Agressions physiques / sexuelles

0



Cambriolages

0



Vols / dégradations

0



Stupéfiants

0

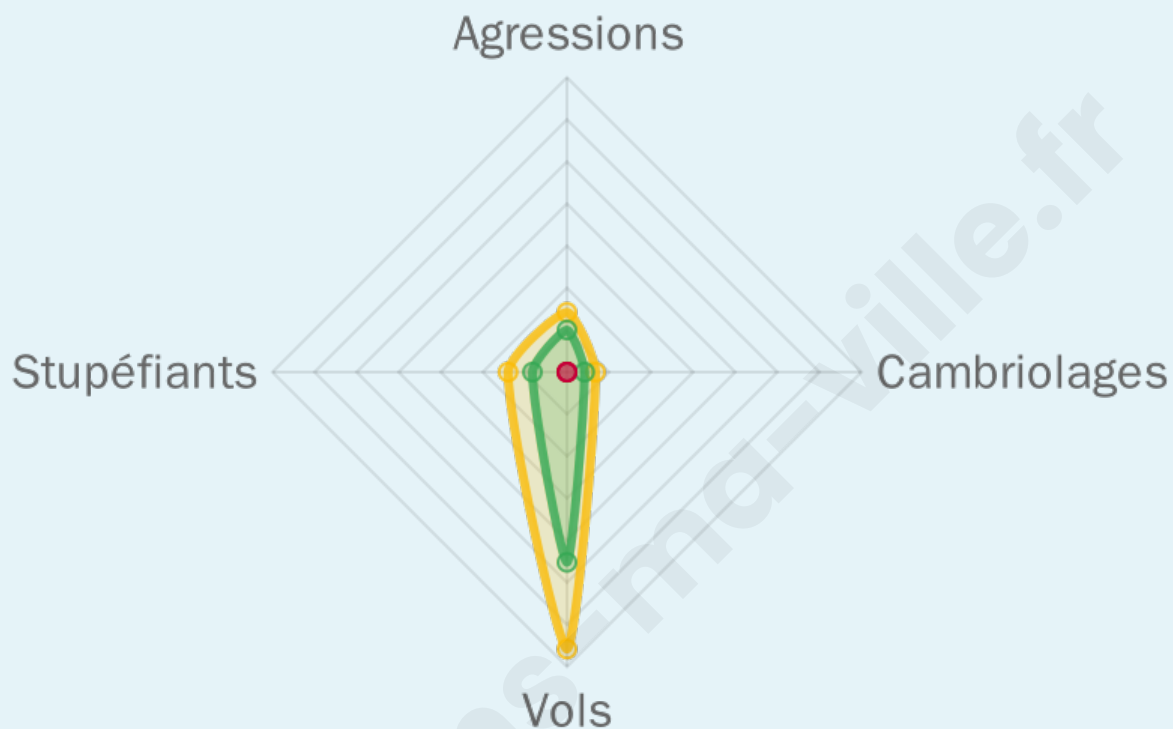
## Evolution du nombre d'infractions



## Pour comparer

(en proportion du nombre d'habitants)

■ Ville ■ Département ■ Région



Sources : Bases statistiques communale, départementale et régionale de la délinquance enregistrée par la police et la gendarmerie nationales selon les dernières parutions officielles de 2025 portant sur l'année 2024 ([data.gouv](https://data.gouv.fr)).

Agressions physiques / sexuelles : Violences sexuelles, coups et blessures volontaires intrafamiliaux, coups et blessures volontaires, autres coups, blessures volontaires et vols violents sans arme.

Cambriolages : Cambriolages de logements.

Vols : Vols avec armes, vols d'accessoires sur véhicules, vols dans les véhicules, vols de véhicules, vols sans violence contre des personnes, destructions, dégradations volontaires et escroqueries.

Stupéfiants : Trafic de stupéfiants dont (AFD) et usage de stupéfiants.

# Services à la population



## Commerce

Hypermarché	X <a href="#">La Ravoire</a> 13km
Supermarché	X <a href="#">Saint-Pierre-d'Albigny</a> 8km
Superette	X <a href="#">Saint-Pierre-d'Albigny</a> 6km
Boulangerie	X <a href="#">École</a> 5km
Boucherie	X <a href="#">Saint-Pierre-d'Albigny</a> 6km
Restaurant	X <a href="#">Aillon-le-Jeune</a> 1km
Garage	X <a href="#">Saint-Pierre-d'Albigny</a> 6km
Station-service	X <a href="#">Saint-Pierre-d'Albigny</a> 6km
Banque	X <a href="#">Saint-Pierre-d'Albigny</a> 6km
La poste	X <a href="#">Saint-Pierre-d'Albigny</a> 6km
Coiffeur	X <a href="#">Saint-Pierre-d'Albigny</a> 6km
Tabac	X <a href="#">Saint-Pierre-d'Albigny</a> 6km
Bars / discothèque	X <a href="#">Aillon-le-Jeune</a> 1km
Bibliothèque	X <a href="#">Challes-les-Eaux</a> 13km
Cinéma	X <a href="#">Challes-les-Eaux</a> 12km
Vétérinaire	X <a href="#">Saint-Pierre-d'Albigny</a> 7km



## Santé

Pharmacie	X <a href="#">Saint-Pierre-d'Albigny</a> 6km
Hôpital	X <a href="#">Chambéry</a> 17km
Laboratoire d'analyses médicales	X <a href="#">Montmélian</a> 13km
Etablissement pour handicapé	X <a href="#">Saint-Pierre-d'Albigny</a> 6km
EHPA	X <a href="#">Saint-Pierre-d'Albigny</a> 6km
Médecin	X <a href="#">Aillon-le-Jeune</a> 2km
Dentiste	X <a href="#">Saint-Pierre-d'Albigny</a> 7km
Chirurgien	X <a href="#">Challes-les-Eaux</a> 13km
Dermatologue	X <a href="#">Challes-les-Eaux</a> 12km
Anesthésiste	X <a href="#">Challes-les-Eaux</a> 14km
Gastro-entérologue	X <a href="#">Challes-les-Eaux</a> 14km
Gynécologue	X <a href="#">Challes-les-Eaux</a> 13km
Cancérologue	X <a href="#">Challes-les-Eaux</a> 14km
Neurologue	X <a href="#">Challes-les-Eaux</a> 14km
Ophtalmologue	X <a href="#">Challes-les-Eaux</a> 14km
ORL	X <a href="#">Challes-les-Eaux</a> 14km
Cardiologue	X <a href="#">Saint-Alban-Laysse</a> 13km
Pédiatre	X <a href="#">Chambéry</a> 16km
Pneumologue	X <a href="#">Chambéry</a> 16km
Psychologue	X <a href="#">Challes-les-Eaux</a> 13km
Radiologue	X <a href="#">Planaise</a> 13km
Rhumatologue	X <a href="#">Chambéry</a> 16km
Sage-femme	X <a href="#">Saint-Pierre-d'Albigny</a> 7km



## Éducation

Crèche	X <a href="#">Aillon-le-Jeune</a> 1km
Ecole maternelle Public	X <a href="#">Saint-Pierre-d'Albigny</a> 6km
Ecole maternelle Privé	X <a href="#">Rumilly</a> 30km
Ecole primaire Public	X <a href="#">Aillon-le-Jeune</a> 3km
Ecole primaire Privé	X <a href="#">Saint-Pierre-d'Albigny</a> 6km
Collège Public	X <a href="#">Saint-Pierre-d'Albigny</a> 6km

Collège Privé	X <u>La Ravoire</u> 15km
Lycée Public	X <u>La Ravoire</u> 13km
Lycée Privé	X <u>Montmélian</u> 14km

Sources : Base Sirene des entreprises et de leurs établissements selon les dernières parutions officielles de 2025 portant sur l'année 2024 ([data.gouv](#)). Liste, localisation et tarifs des professionnels de santé selon les dernières parutions officielles de 2025 portant sur l'année 2024 ([opendatasoft](#)) et FINESS Extraction du Fichier des établissements selon les dernières parutions officielles de 2025 portant sur l'année 2024 ([data.gouv](#)). Adresse et géolocalisation des établissements d'enseignement du premier et second degrés selon les dernières parutions officielles de 2025 portant sur l'année 2024 ([data.education.gouv](#))

bien-dans-ma-ville.fr

## Villes autour de Sainte-Reine

Ville	Habitants	Superficie	Pop densité	Pop active	Taux chômage	Revenu moyen	Prix immobilier
Aillon-le-Jeune (3 avis)	430	34 km <sup>2</sup>	13 h/km <sup>2</sup>	52.1%	4.7%	22 520 €/an	2 206 €/m <sup>2</sup>
Aillon-le-Vieux (1 avis)	221	21 km <sup>2</sup>	11 h/km <sup>2</sup>	50.7%	3.6%	22 100 €/an	703 €/m <sup>2</sup>
École	305	29 km <sup>2</sup>	11 h/km <sup>2</sup>	48.5%	3.3%	22 780 €/an	1 580 €/m <sup>2</sup>
Saint-Pierre-d'Albigny (6 avis)	4 217	18 km <sup>2</sup>	234 h/km <sup>2</sup>	45.5%	3%	25 030 €/an	2 148 €/m <sup>2</sup>
Jarsy	255	32 km <sup>2</sup>	8 h/km <sup>2</sup>	42.7%	2.7%	22 840 €/an	1 016 €/m <sup>2</sup>
La Compôte	273	7 km <sup>2</sup>	39 h/km <sup>2</sup>	48.4%	4%	22 050 €/an	1 081 €/m <sup>2</sup>
Fréterive	640	11 km <sup>2</sup>	58 h/km <sup>2</sup>	49.7%	3.6%	25 660 €/an	1 278 €/m <sup>2</sup>
Thoiry	456	17 km <sup>2</sup>	27 h/km <sup>2</sup>	49.3%	2.6%	25 690 €/an	3 125 €/m <sup>2</sup>
Saint-Jean-de-la-Porte	989	16 km <sup>2</sup>	62 h/km <sup>2</sup>	50.5%	3.7%	25 780 €/an	1 518 €/m <sup>2</sup>
Le Châtelard	686	18 km <sup>2</sup>	38 h/km <sup>2</sup>	45.6%	3.1%	23 620 €/an	2 878 €/m <sup>2</sup>
Les Déserts	845	33 km <sup>2</sup>	26 h/km <sup>2</sup>	50.5%	3.3%	25 050 €/an	2 808 €/m <sup>2</sup>
Le Noyer	230	12 km <sup>2</sup>	19 h/km <sup>2</sup>	47.4%	4.8%	23 810 €/an	2 315 €/m <sup>2</sup>
Châteauneuf	901	7 km <sup>2</sup>	129 h/km <sup>2</sup>	51.4%	2.8%	25 570 €/an	2 445 €/m <sup>2</sup>
Puygros	406	10 km <sup>2</sup>	41 h/km <sup>2</sup>	44.1%	1.5%	26 000 €/an	2 490 €/m <sup>2</sup>
Doucy-en-Bauges	94	12 km <sup>2</sup>	8 h/km <sup>2</sup>	48.9%	3.2%	NC	1 182 €/m <sup>2</sup>

bien-dans-ma-ville.fr



# **Vous aimez votre ville ? Notez-la !**

Et faites-nous part de vos remarques constructives



Avec

**BIEN** dans ma **VILLE** 