



Version web

Ville de Sainte-Reine

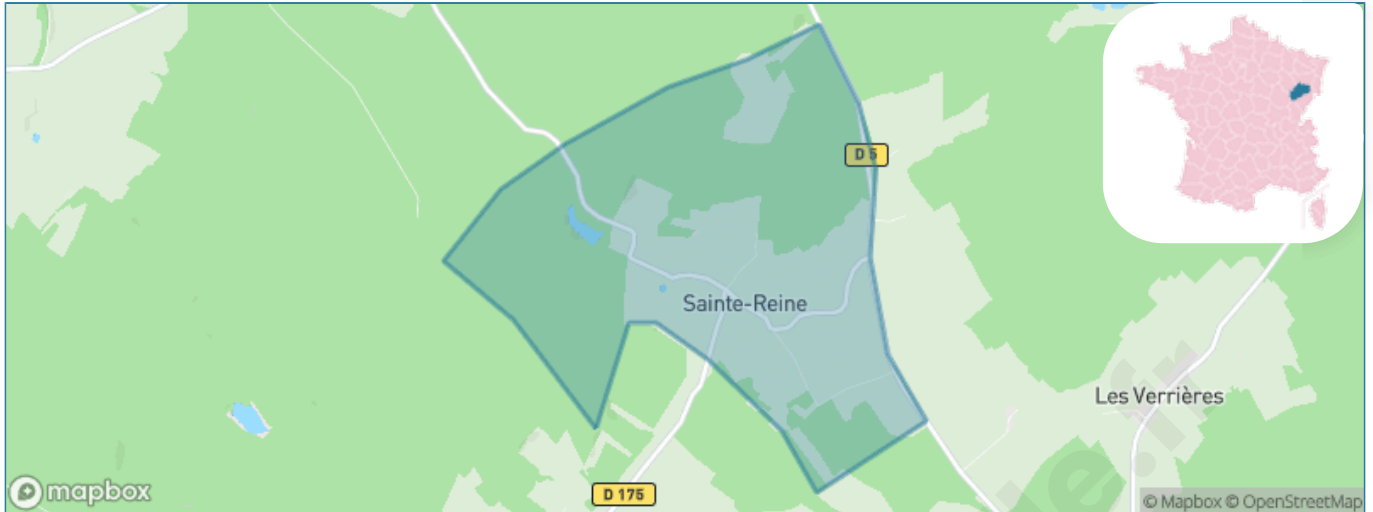
Présenté par

BIEN dans
ma **VILLE** 

Sommaire

Situation géographique	3
Statistiques sur la population	4
Evolution du nombre d'habitants	4
Tranche d'âge	5
0-14 ans	5
15-29 ans	5
30-44 ans	5
45-59 ans	5
60-74 ans	5
75-89 ans	5
90 ans et +	5
Activité professionnelle	5
Agriculteurs	5
Artisans, Commerçants	5
Cadres et sup.	5
Professions intermédiaires	5
Employé	5
Ouvrier	5
Retraité	5
Autres	5
Niveau de diplôme	7
Sans diplôme ou CEP	7
Brevet, BEPC, DNB	7
CAP-BEP ou équivalent	7
BAC ou équivalent	7
BAC+2	7
BAC+3 ou +4	7
BAC+5 ou plus	7
Composition des ménages	7
Couple sans enfant	7
Couple avec enfant(s)	7
Famille monoparentale	7
Colocation / Autre	7
Personnes seules	7
Profils électoraux	8
Premier tour	8
Sécurité	9
Evolution du nombre d'infractions	9
Pour comparer	10
Services à la population	11
Commerce	11
Éducation	11
Villes autour de Sainte-Reine	12

Situation géographique



i Informations clés

- **Région** : Bourgogne-Franche-Comté
- **Département** : Haute-Saône
- **Code postal** : 70700
- **Superficie** : 6 km²

RÉGION
BOURGOGNE
FRANCHE
COMTE



Statistiques sur la population



Nombre d'habitants

23



Age moyen

51 ans



Pop active

56.5%



Taux chômage

5.9%



Pop densité

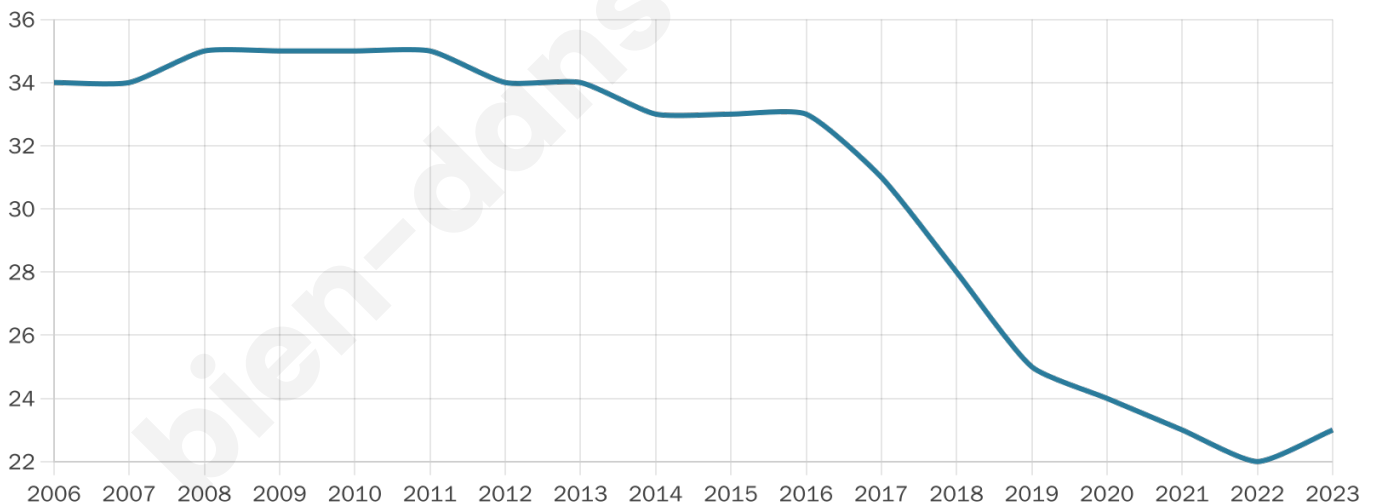
4 h/km²



Revenu moyen

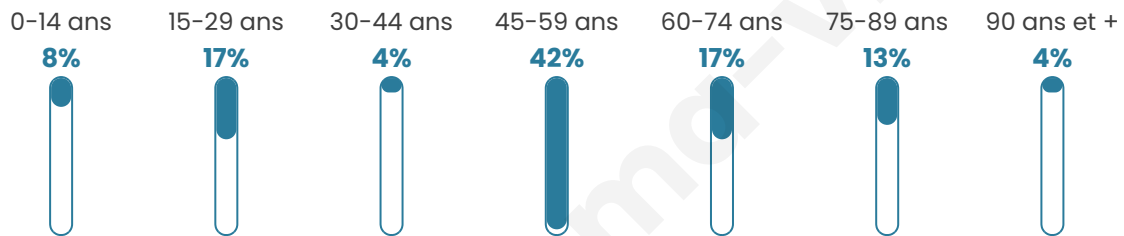
NC

Evolution du nombre d'habitants

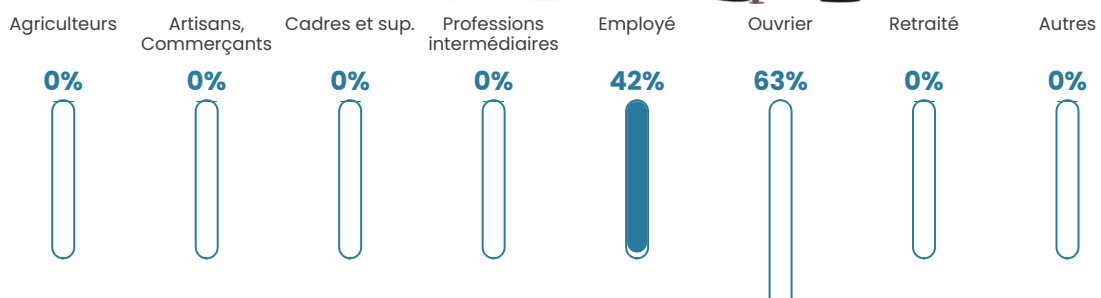


Sources : Institut national de la statistique et des études économiques (insee) selon Les dernières parutions officielles de 2024 portant sur les années 2020, 2021 et 2022.

Tranche d'âge



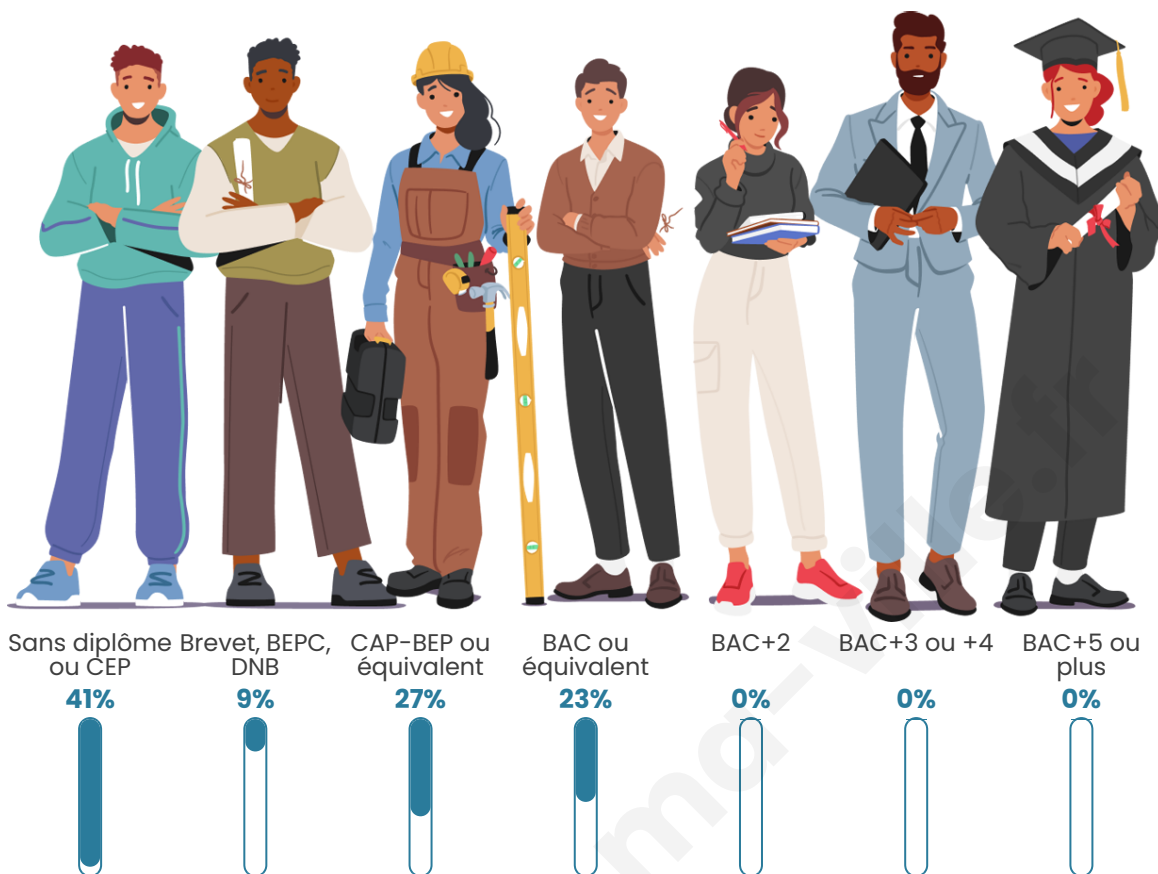
Activité professionnelle



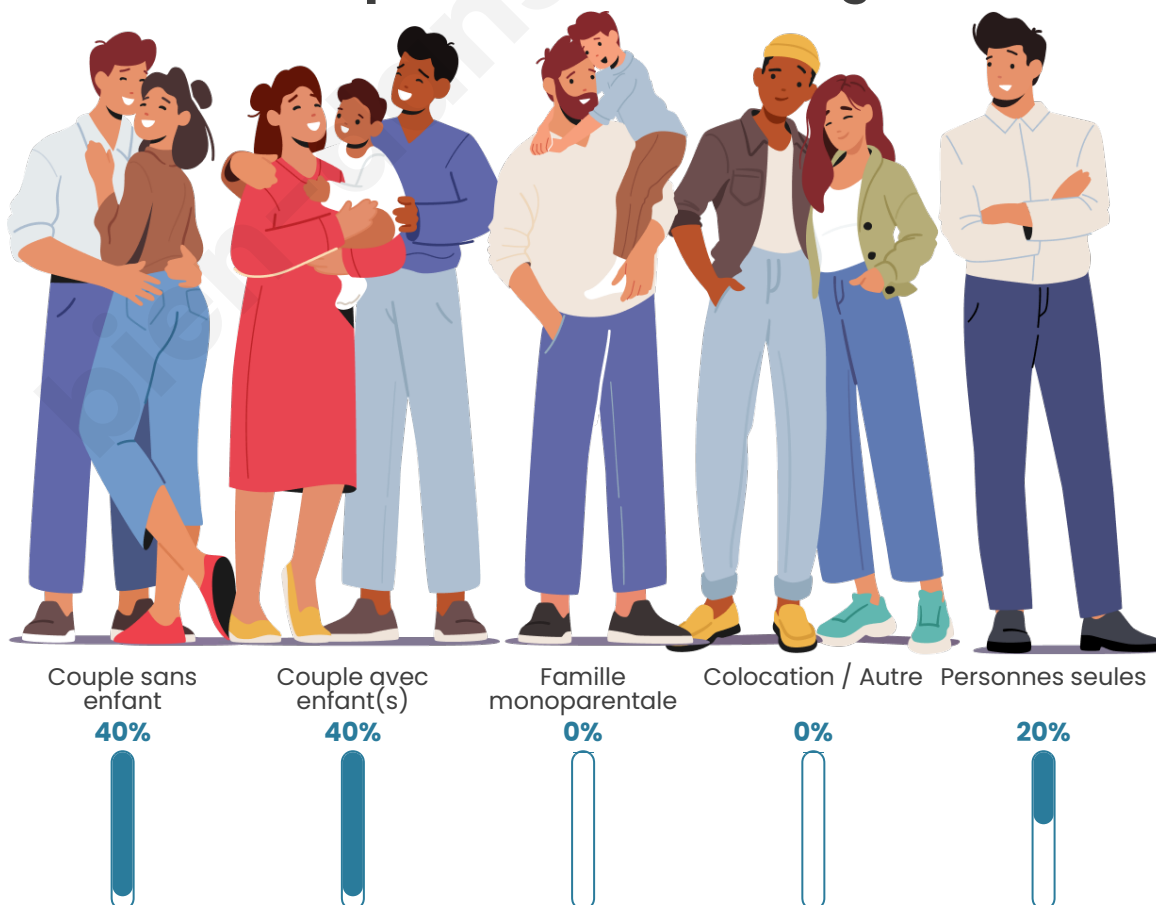


bien-dans-ma-ville.fr

Niveau de diplôme















Composition des ménages



Profils électoraux



Premier tour

	Marine LE PEN	44.83 %
	Emmanuel MACRON	13.79 %
	Nicolas DUPONT-AIGNAN	13.79 %
	Jean LASSALLE	10.34 %
	Fabien ROUSSEL	3.45 %
	Éric ZEMMOUR	3.45 %
	Jean-Luc MÉLENCHON	3.45 %
	Yannick JADOT	3.45 %
	Philippe POUTOU	3.45 %
	Nathalie ARTHAUD	0.00 %
	Anne HIDALGO	0.00 %
	Valérie PÉCRESSÉ	0.00 %

31 inscrits

Participation : 93.55%
Votes blancs : 0.00%
Votes nuls : 0.00%

Second tour

	Emmanuel MACRON	29,63 %
	Marine LE PEN	70,37 %

31 inscrits

Participation : 90.32%
Votes blancs : 0%
Votes nuls : 3.57%

Sécurité



Agressions physiques / sexuelles

0



Cambriolages

0



Vols / dégradations

0



Stupéfiants

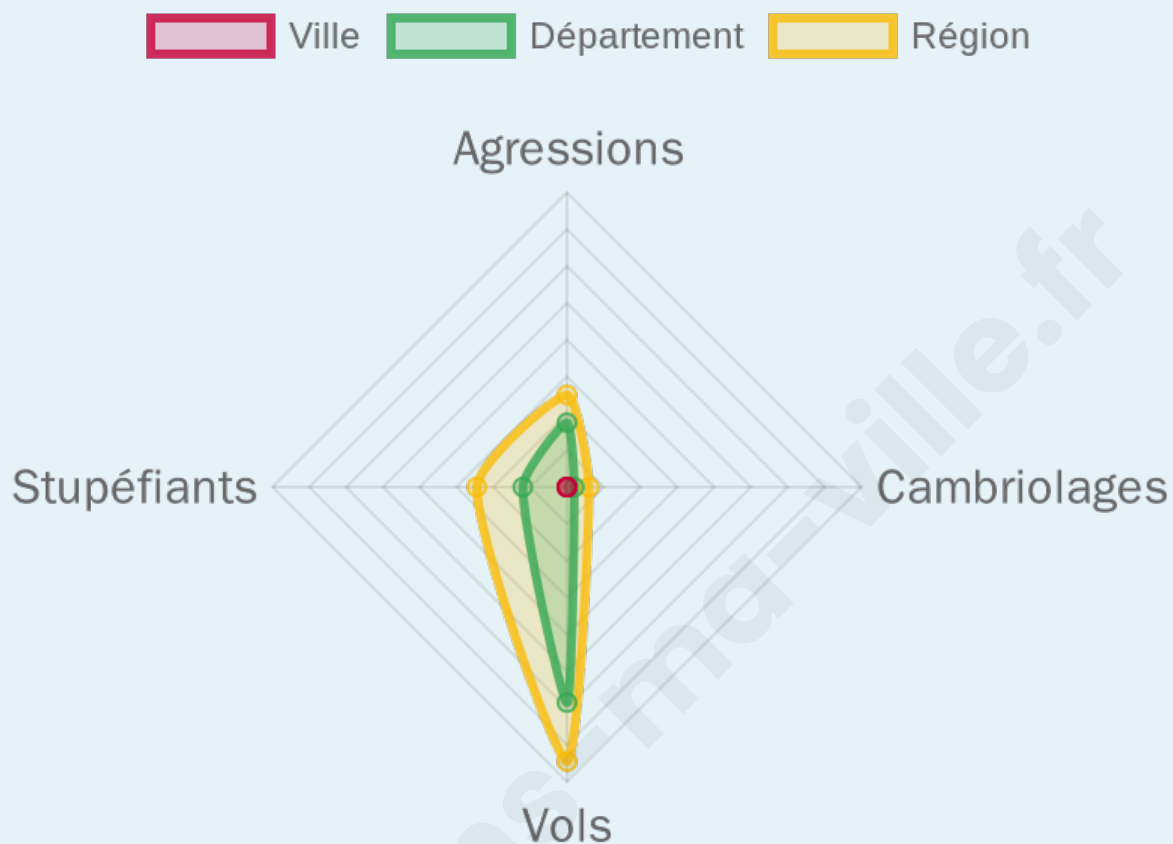
0

Evolution du nombre d'infractions



Pour comparer

(en proportion du nombre d'habitants)



Sources : Bases statistiques communale, départementale et régionale de la délinquance enregistrée par la police et la gendarmerie nationales selon les dernières parutions officielles de 2025 portant sur l'année 2024 ([data.gouv](https://data.gouv.fr)).

Agressions physiques / sexuelles : Violences sexuelles, coups et blessures volontaires intrafamiliaux, coups et blessures volontaires, autres coups, blessures volontaires et vols violents sans arme.

Cambriolages : Cambriolages de logements.

Vols : Vols avec armes, vols d'accessoires sur véhicules, vols dans les véhicules, vols de véhicules, vols sans violence contre des personnes, destructions, dégradations volontaires et escroqueries.

Stupéfiants : Trafic de stupéfiants dont (AFD) et usage de stupéfiants.

Services à la population



Commerce

Hypermarché	X Gray 16km
Supermarché	X Fresne-Saint-Mamès 8km
Superette	X Beaujeu-Saint-Vallier-Pierrejux-et-Quitteur 8km
Boulangerie	X Fresne-Saint-Mamès 8km
Boucherie	X Fretigney-et-Velloreille 11km
Restaurant	X Seveux-Motey 6km
Garage	X Mercey-sur-Saône 6km
Station-service	X Fresne-Saint-Mamès 8km
Banque	X Fresne-Saint-Mamès 8km
La poste	X Brotte-lès-Ray 13km
Coiffeur	X Seveux-Motey 7km
Tabac	X Fresne-Saint-Mamès 8km
Bars / discothèque	X Velleux-Queutrey-et-Vaudey 7km
Bibliothèque	X Gray 16km
Cinéma	X Gray 15km
Vétérinaire	X Oy 10km



Santé

Pharmacie	X Beaujeu-Saint-Vallier-Pierrejux-et-Quitteur 8km
Hôpital	X Gray 16km
Laboratoire d'analyses médicales	X Gray 15km
Etablissement pour handicapé	X Membrey 11km
EHPA	X Dampierre-sur-Salon 10km
Médecin	X Seveux-Motey 7km
Dentiste	X Dampierre-sur-Salon 11km
Chirurgien	X Scey-sur-Saône-et-Saint-Albin 23km
Dermatologue	X Gray 16km
Anesthésiste	X Vesoul 31km
Gastro-entérologue	X Vesoul 31km
Gynécologue	X Vesoul 31km
Cancérologue	X 0km
Neurologue	X Besançon 33km
Ophthalmologue	X Besançon 33km
ORL	X Vesoul 31km
Cardiologue	X Noidans-lès-Vesoul 29km
Pédiatre	X Besançon 32km
Pneumologue	X Besançon 34km
Psychologue	X Châtillon-le-Duc 27km
Radiologue	X Vesoul 31km
Rhumatologue	X Vesoul 31km
Sage-femme	X Dampierre-sur-Salon 10km



Éducation

Crèche	X Beaujeu-Saint-Vallier-Pierrejux-et-Quitteur 8km
Ecole maternelle Public	X Recologne-lès-Rioz 16km
Ecole maternelle Privé	X Domrémy-la-Pucelle 105km
Ecole primaire Public	X Seveux-Motey 7km
Ecole primaire Privé	X Oy 11km
Collège Public	X Oy 11km
Collège Privé	X Oy 11km
Lycée Public	X Gray 15km
Lycée Privé	X Gray 16km

Sources : Base Sirene des entreprises et de leurs établissements selon les dernières parutions officielles de 2025 portant sur l'année 2024 ([data.gouv](#)). Liste, localisation et tarifs des professionnels de santé selon les dernières parutions officielles de 2025 portant sur l'année 2024 ([opendatasoft](#)) et FINISS Extraction du Fichier des établissements selon les dernières parutions officielles de 2025 portant sur l'année 2024 ([data.gouv](#)). Adresse et géolocalisation des établissements d'enseignement du premier et second degrés selon les dernières parutions officielles de 2025 portant sur l'année 2024 ([data.education.gouv](#))

Villes autour de Sainte-Reine

Ville	Habitants	Superficie	Pop densité	Pop active	Taux chômage	Revenu moyen	Prix immobilier
Ignny	202	10 km ²	20 h/km ²	45.5%	3%	20 610 €/an	1 334 €/m ²
La Chapelle-Saint-Quillain	142	10 km ²	14 h/km ²	48.6%	2.1%	22 000 €/an	1 207 €/m ²
Vellemoz	87	4 km ²	22 h/km ²	42.5%	3.4%	NC	1 917 €/m ²
Mercey-sur-Saône	127	7 km ²	18 h/km ²	38.6%	3.1%	18 040 €/an	508 €/m ²
Saint-Gand	138	15 km ²	9 h/km ²	47.8%	2.9%	20 410 €/an	1 265 €/m ²
Angirey	152	8 km ²	19 h/km ²	52%	7.9%	20 150 €/an	638 €/m ²
Savoieux	200	6 km ²	33 h/km ²	39.5%	4%	21 720 €/an	741 €/m ²
La Vernotte	78	5 km ²	16 h/km ²	53.8%	7.7%	NC	460 €/m ²
Sauvigney-lès-Gray	100	10 km ²	10 h/km ²	49%	5%	24 130 €/an	937 €/m ²
Seveux-Motey	471	19 km ²	25 h/km ²	44.8%	3.6%	22 760 €/an	NC
Vellexon-Queutrey-et-Vaudey (1 avis)	487	25 km ²	19 h/km ²	40.5%	3.1%	21 450 €/an	NC
Étrelles-et-la-Montbleuse	105	6 km ²	18 h/km ²	47.6%	5.7%	23 300 €/an	537 €/m ²
Citey	100	5 km ²	20 h/km ²	56%	2%	23 410 €/an	2 362 €/m ²
Beaujeu-Saint-Vallier-Pierrejux-et-Quitteur	921	35 km ²	26 h/km ²	43.8%	3.3%	21 790 €/an	948 €/m ²
Les Bâties	75	7 km ²	11 h/km ²	50.7%	6.7%	NC	684 €/m ²

bien-dans-ma-ville.fr



Vous aimez votre ville ? Notez-la !

Et faites-nous part de vos remarques constructives



Avec

BIEN dans
ma **VILLE** 