



Version web

# Ville de Sainte-Ramée

Présenté par

**BIEN** dans  
ma **VILLE** 

# Sommaire

Situation géographique .....	3
Statistiques sur la population .....	4
Evolution du nombre d'habitants .....	4
Tranche d'âge .....	5
0-14 ans .....	5
15-29 ans .....	5
30-44 ans .....	5
45-59 ans .....	5
60-74 ans .....	5
75-89 ans .....	5
90 ans et + .....	5
Activité professionnelle .....	5
Agriculteurs .....	5
Artisans, Commerçants .....	5
Cadres et sup. ....	5
Professions intermédiaires .....	5
Employé .....	5
Ouvrier .....	5
Retraité .....	5
Autres .....	5
Niveau de diplôme .....	7
Sans diplôme ou CEP .....	7
Brevet, BEPC, DNB .....	7
CAP-BEP ou équivalent .....	7
BAC ou équivalent .....	7
BAC+2 .....	7
BAC+3 ou +4 .....	7
BAC+5 ou plus .....	7
Composition des ménages .....	7
Couple sans enfant .....	7
Couple avec enfant(s) .....	7
Famille monoparentale .....	7
Colocation / Autre .....	7
Personnes seules .....	7
Profils électoraux .....	8
Premier tour .....	8
Sécurité .....	9
Evolution du nombre d'infractions .....	9
Pour comparer .....	10
Services à la population .....	11
Commerce .....	11
Éducation .....	11
Villes autour de Sainte-Ramée .....	13

# Situation géographique



## i Informations clés

- **Région** : Nouvelle-Aquitaine
- **Département** : Charente-Maritime
- **Code postal** : 17240
- **Superficie** : 4 km<sup>2</sup>



# Statistiques sur la population



Nombre d'habitants

**113**



Age moyen

**54 ans**



Pop active

**35.4%**



Taux chômage

**5.3%**



Pop densité

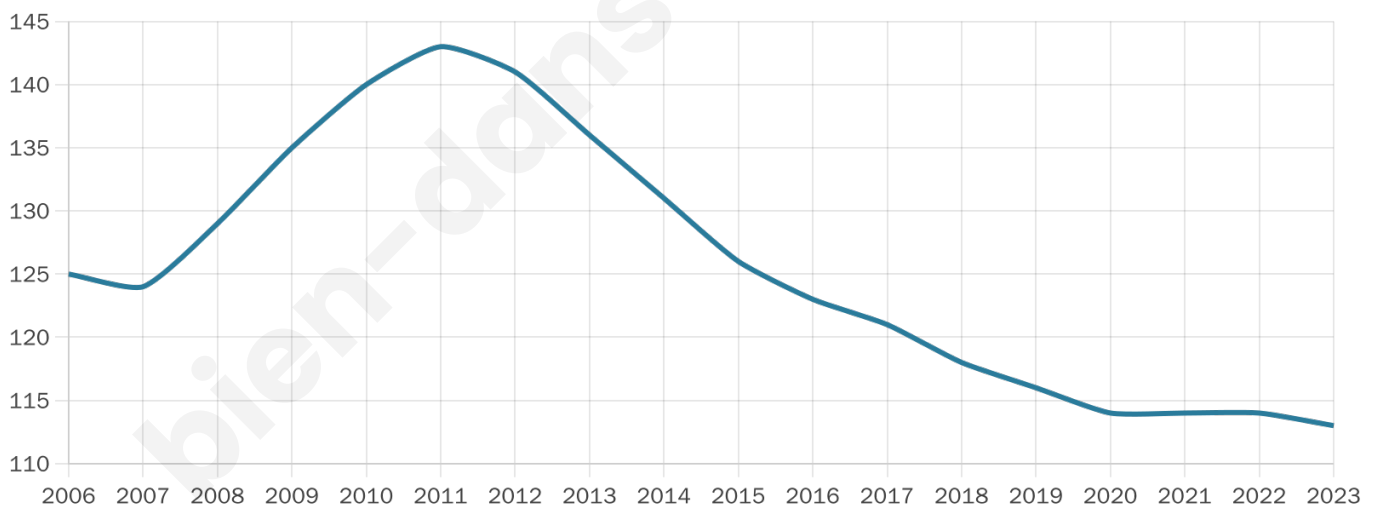
**28 h/km<sup>2</sup>**



Revenu moyen

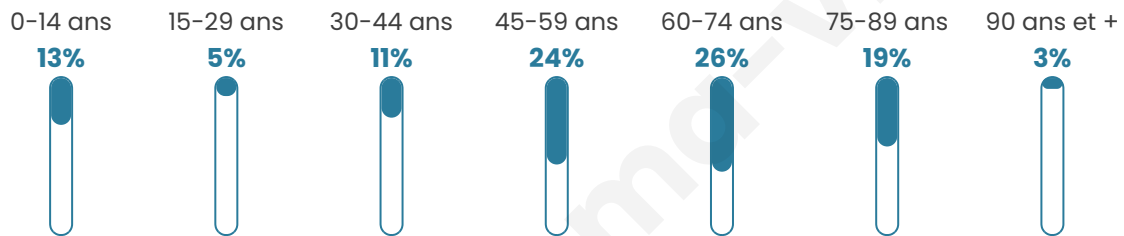
**21 160 €/an**

## Evolution du nombre d'habitants

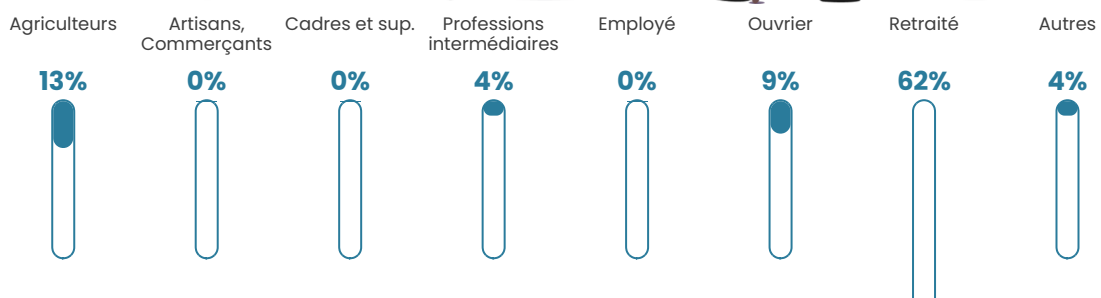


Sources : Institut national de la statistique et des études économiques (insee) selon Les dernières parutions officielles de 2024 portant sur les années 2020, 2021 et 2022.

## Tranche d'âge




## Activité professionnelle






bien-dans-ma-ville.fr

## Niveau de diplôme















## Composition des ménages



# Profils électoraux

## Premier tour

	Marine LE PEN	40.00 %
	Emmanuel MACRON	18.57 %
	Jean-Luc MÉLENCHON	12.86 %
	Jean LASSALLE	10.00 %
	Valérie PÉCRESSE	7.14 %
	Anne HIDALGO	4.29 %
	Nathalie ARTHAUD	2.86 %
	Éric ZEMMOUR	2.86 %
	Nicolas DUPONT-AIGNAN	1.43 %
	Fabien ROUSSEL	0.00 %
	Yannick JADOT	0.00 %
	Philippe POUTOU	0.00 %



### 105 inscrits

Participation : 69.52%

Votes blancs : 2.74%

Votes nuls : 1.37%

## Second tour

	Emmanuel MACRON	38,71 %
	Marine LE PEN	61,29 %

### 105 inscrits

Participation : 64.76%

Votes blancs : 8.82%

Votes nuls : 0%

# Sécurité



Agressions physiques / sexuelles

0



Cambriolages

0



Vols / dégradations

0



Stupéfiants

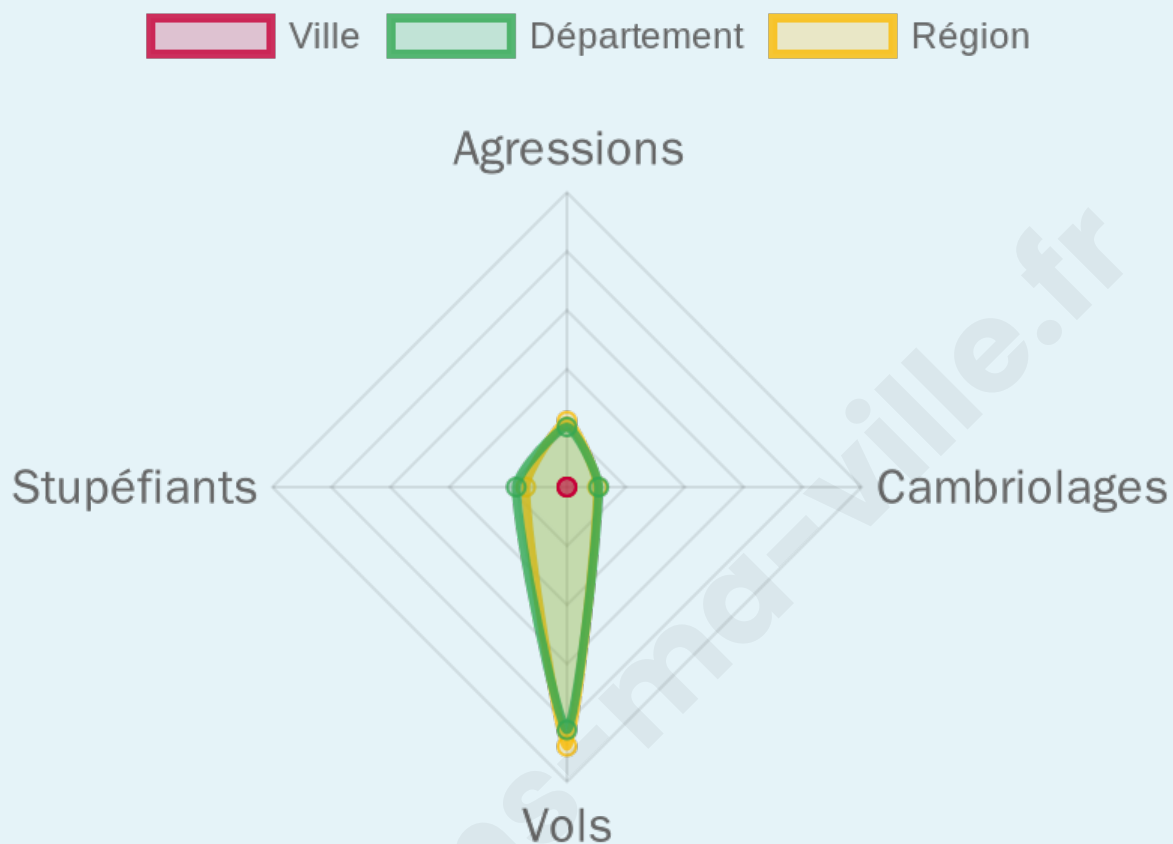
0

## Evolution du nombre d'infractions



## Pour comparer

(en proportion du nombre d'habitants)



Sources : Bases statistiques communale, départementale et régionale de la délinquance enregistrée par la police et la gendarmerie nationales selon les dernières parutions officielles de 2025 portant sur l'année 2024 ([data.gouv](https://data.gouv.fr)).

Agressions physiques / sexuelles : Violences sexuelles, coups et blessures volontaires intrafamiliaux, coups et blessures volontaires, autres coups, blessures volontaires et vols violents sans arme.

Cambriolages : Cambriolages de logements.

Vols : Vols avec armes, vols d'accessoires sur véhicules, vols dans les véhicules, vols de véhicules, vols sans violence contre des personnes, destructions, dégradations volontaires et escroqueries.

Stupéfiants : Trafic de stupéfiants dont (AFD) et usage de stupéfiants.

# Services à la population



## Commerce

Hypermarché	X <a href="#">Jonzac</a> 18km
Supermarché	X <a href="#">Mirambeau</a> 9km
Superette	X <a href="#">Saint-Thomas-de-Conac</a> 4km
Boulangerie	X <a href="#">Saint-Thomas-de-Conac</a> 4km
Boucherie	X <a href="#">Saint-Ciers-du-Taillon</a> 2km
Restaurant	X <a href="#">Saint-Ciers-du-Taillon</a> 2km
Garage	X <a href="#">Lorignac</a> 3km
Station-service	X <a href="#">Mirambeau</a> 10km
Banque	X <a href="#">Mirambeau</a> 9km
La poste	X <a href="#">Saint-Dizant-du-Bois</a> 8km
Coiffeur	X <a href="#">Saint-Ciers-du-Taillon</a> 2km
Tabac	X <a href="#">Saint-Ciers-du-Taillon</a> 2km
Bars / discothèque	X <a href="#">Saint-Genis-de-Saintonge</a> 10km
Bibliothèque	X <a href="#">Saint-Dizant-du-Gua</a> 3km
Cinéma	X <a href="#">Saint-Ciers-sur-Gironde</a> 15km
Vétérinaire	X <a href="#">Mirambeau</a> 9km



## Santé

Pharmacie	X <a href="#">Saint-Ciers-du-Taillon</a> 2km
Hôpital	X <a href="#">Jonzac</a> 18km
Laboratoire d'analyses médicales	X <a href="#">Jonzac</a> 17km
Etablissement pour handicapé	X <a href="#">Saint-Genis-de-Saintonge</a> 10km
EHPA	X <a href="#">Saint-Thomas-de-Conac</a> 4km
Médecin	X <a href="#">Saint-Ciers-du-Taillon</a> 2km
Dentiste	X <a href="#">Saint-Dizant-du-Gua</a> 3km
Chirurgien	X <a href="#">Soubran</a> 14km
Dermatologue	X <a href="#">Braud-et-Saint-Louis</a> 19km
Anesthésiste	X <a href="#">Saint-Georges-de-Didonne</a> 33km
Gastro-entérologue	X <a href="#">Jonzac</a> 18km
Gynécologue	X <a href="#">Blaye</a> 31km
Cancérologue	X <a href="#">Bordeaux</a> 62km
Neurologue	X <a href="#">Saint-Georges-de-Didonne</a> 33km
Ophtalmologue	X <a href="#">Saint-Thomas-de-Conac</a> 2km
ORL	X <a href="#">Braud-et-Saint-Louis</a> 19km
Cardiologue	X <a href="#">Jonzac</a> 18km
Pédiatre	X <a href="#">Saint-Georges-de-Didonne</a> 33km
Pneumologue	X <a href="#">Jonzac</a> 18km
Psychologue	X <a href="#">Jonzac</a> 17km
Radiologue	X <a href="#">Braud-et-Saint-Louis</a> 19km
Rhumatologue	X <a href="#">Jonzac</a> 18km
Sage-femme	X <a href="#">Saint-Bonnet-sur-Gironde</a> 7km



## Éducation

Crèche	X <a href="#">Lorignac</a> 5km
Ecole maternelle Public	X <a href="#">Mirambeau</a> 9km
Ecole maternelle Privé	X <a href="#">Bordeaux</a> 63km
Ecole primaire Public	X <a href="#">Saint-Ciers-du-Taillon</a> 2km
Ecole primaire Privé	X <a href="#">Saint-Ciers-sur-Gironde</a> 15km
Collège Public	X <a href="#">Mirambeau</a> 9km
Collège Privé	X <a href="#">Saint-Simon-de-Bordes</a> 16km
Lycée Public	X <a href="#">Saint-Germain-de-Lusignan</a> 17km
Lycée Privé	X <a href="#">Bois</a> 7km

Sources : Base Sirene des entreprises et de leurs établissements selon les dernières parutions officielles de 2025 portant sur l'année 2024 ([data.gouv](#)). Liste, localisation et tarifs des professionnels de santé selon les dernières parutions officielles de 2025 portant sur l'année

2024 ([opendatasoft](#)) et FINISS Extraction du Fichier des établissements selon les dernières parutions officielles de 2025 portant sur l'année 2024 ([data.gouv](#)). Adresse et géolocalisation des établissements d'enseignement du premier et second degrés selon les dernières parutions officielles de 2025 portant sur l'année 2024 ([data.education.gouv](#))

bien-dans-ma-ville.fr

## Villes autour de Sainte-Ramée

Ville	Habitants	Superficie	Pop densité	Pop active	Taux chômage	Revenu moyen	Prix immobilier
Saint-Ciers-du-Taillon (1 avis)	581	22 km <sup>2</sup>	26 h/km <sup>2</sup>	41.7%	6%	18 640 €/an	1 023 €/m <sup>2</sup>
Saint-Dizant-du-Gua	499	18 km <sup>2</sup>	28 h/km <sup>2</sup>	41.7%	4%	21 010 €/an	1 244 €/m <sup>2</sup>
Lorignac	499	17 km <sup>2</sup>	29 h/km <sup>2</sup>	40.3%	4.2%	20 070 €/an	1 490 €/m <sup>2</sup>
Saint-Thomas-de-Conac	590	28 km <sup>2</sup>	21 h/km <sup>2</sup>	34.6%	4.6%	20 360 €/an	1 098 €/m <sup>2</sup>
Saint-Georges-des-Agoûts	278	6 km <sup>2</sup>	46 h/km <sup>2</sup>	39.2%	4%	20 570 €/an	2 117 €/m <sup>2</sup>
Consac	236	9 km <sup>2</sup>	26 h/km <sup>2</sup>	39.4%	5.1%	21 270 €/an	1 594 €/m <sup>2</sup>
Semoussac (1 avis)	386	9 km <sup>2</sup>	43 h/km <sup>2</sup>	44.6%	5.2%	21 200 €/an	1 250 €/m <sup>2</sup>
Semillac	65	2 km <sup>2</sup>	33 h/km <sup>2</sup>	44.6%	0%	NC	2 145 €/m <sup>2</sup>
Saint-Sorlin-de-Conac	209	15 km <sup>2</sup>	14 h/km <sup>2</sup>	31.6%	2.4%	21 870 €/an	1 145 €/m <sup>2</sup>
Saint-Martial-de-Mirambeau	302	9 km <sup>2</sup>	34 h/km <sup>2</sup>	47.7%	4.6%	20 430 €/an	1 088 €/m <sup>2</sup>
Saint-Fort-sur-Gironde (1 avis)	912	24 km <sup>2</sup>	38 h/km <sup>2</sup>	37.1%	4.8%	19 930 €/an	1 352 €/m <sup>2</sup>
Saint-Bonnet-sur-Gironde	859	30 km <sup>2</sup>	29 h/km <sup>2</sup>	35.4%	4.8%	20 270 €/an	865 €/m <sup>2</sup>
Saint-Dizant-du-Bois	113	4 km <sup>2</sup>	28 h/km <sup>2</sup>	46.9%	5.3%	NC	1 805 €/m <sup>2</sup>
Bois	523	21 km <sup>2</sup>	25 h/km <sup>2</sup>	43.8%	2.9%	21 770 €/an	1 374 €/m <sup>2</sup>
Plassac	677	15 km <sup>2</sup>	45 h/km <sup>2</sup>	43%	4.3%	21 510 €/an	1 476 €/m <sup>2</sup>

bien-dans-ma-ville.fr



# **Vous aimez votre ville ? Notez-la !**

Et faites-nous part de vos remarques constructives



Avec

**BIEN** dans ma **VILLE** 