



Version web

Ville de Sainte- Radégonde-des-Noyers

Présenté par

BIEN dans
ma **VILLE** 

Sommaire

Situation géographique	3
Statistiques sur la population	4
Evolution du nombre d'habitants	4
Tranche d'âge	5
0-14 ans	5
15-29 ans	5
30-44 ans	5
45-59 ans	5
60-74 ans	5
75-89 ans	5
90 ans et +	5
Activité professionnelle	5
Agriculteurs	5
Artisans, Commerçants	5
Cadres et sup.	5
Professions intermédiaires	5
Employé	5
Ouvrier	5
Retraité	5
Autres	5
Niveau de diplôme	6
Sans diplôme ou CEP	6
Brevet, BEPC, DNB	6
CAP-BEP ou équivalent	6
BAC ou équivalent	6
BAC+2	6
BAC+3 ou +4	6
BAC+5 ou plus	6
Composition des ménages	6
Couple sans enfant	6
Couple avec enfant(s)	6
Famille monoparentale	6
Colocation / Autre	6
Personnes seules	6
Profils électoraux	7
Premier tour	7
Sécurité	8
Evolution du nombre d'infractions	8
Pour comparer	9
Services à la population	10
Commerce	10
Éducation	10
Villes autour de Sainte-Radégonde-des-Noyers	11

Situation géographique



i Informations clés

- **Région** : Pays de la Loire
- **Département** : Vendée
- **Code postal** : 85450
- **Superficie** : 31 km²



Statistiques sur la population



Nombre d'habitants

990



Age moyen

41 ans



Pop active

50%



Taux chômage

8.7%



Pop densité

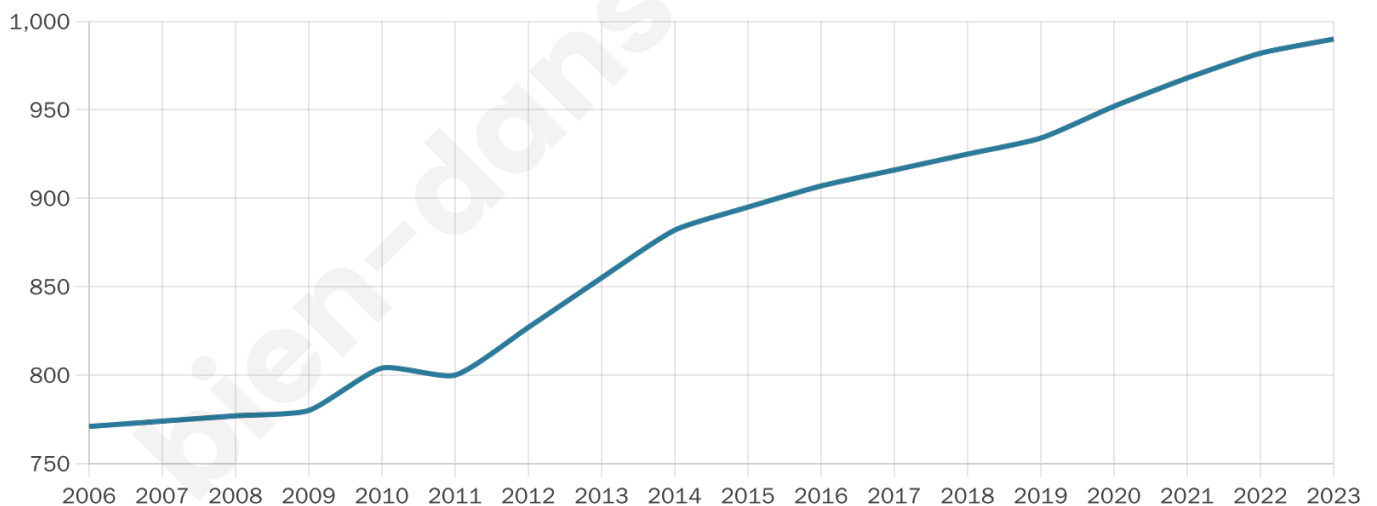
32 h/km²



Revenu moyen

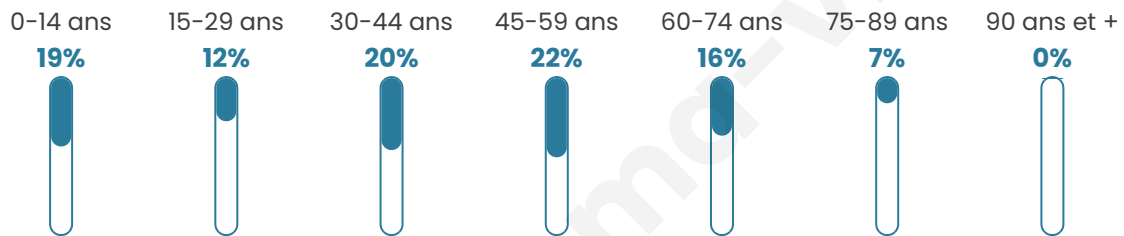
22 690 €/an

Evolution du nombre d'habitants

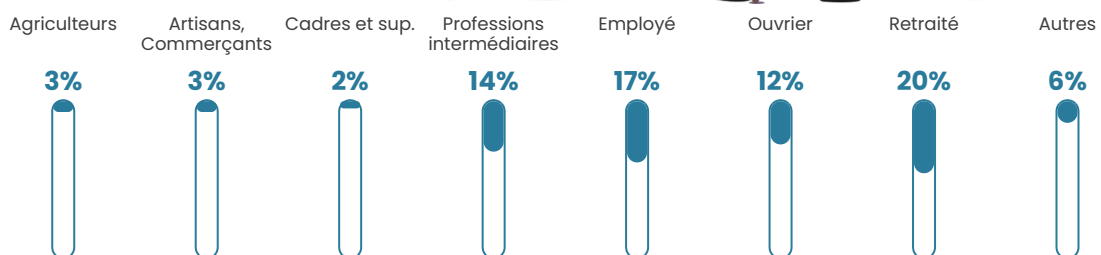


Sources : Institut national de la statistique et des études économiques (insee) selon Les dernières parutions officielles de 2024 portant sur les années 2020, 2021 et 2022.


Tranche d'âge




Activité professionnelle



Niveau de diplôme















Composition des ménages



Profils électoraux

Premier tour

	Marine LE PEN	31.47 %
	Emmanuel MACRON	25.52 %
	Jean-Luc MÉLENCHON	15.21 %
	Éric ZEMMOUR	8.04 %
	Jean LASSALLE	5.24 %
	Fabien ROUSSEL	4.20 %
	Valérie PÉCRESSE	3.32 %
	Nicolas DUPONT-AIGNAN	3.15 %
	Yannick JADOT	2.27 %
	Anne HIDALGO	0.87 %
	Nathalie ARTHAUD	0.52 %
	Philippe POUTOU	0.17 %



739 inscrits

Participation : 79.43%

Votes blancs : 2.04%

Votes nuls : 0.51%

Second tour

	Emmanuel MACRON	47,14 %
	Marine LE PEN	52,86 %

739 inscrits

Participation : 78.21%

Votes blancs : 6.57%

Votes nuls : 2.77%

Sécurité



Agressions physiques / sexuelles

0



Cambriolages

0



Vols / dégradations

0



Stupéfiants

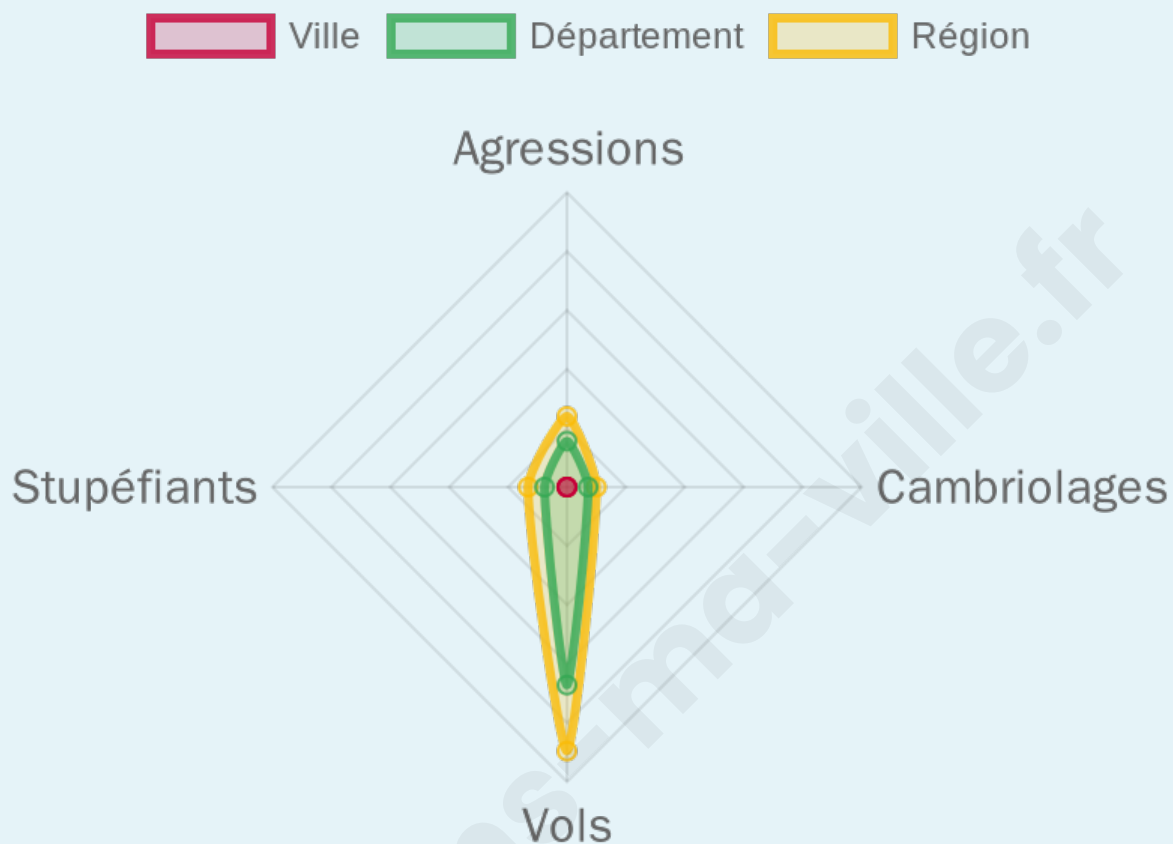
0

Evolution du nombre d'infractions



Pour comparer

(en proportion du nombre d'habitants)



Sources : Bases statistiques communale, départementale et régionale de la délinquance enregistrée par la police et la gendarmerie nationales selon les dernières parutions officielles de 2025 portant sur l'année 2024 ([data.gouv](https://data.gouv.fr)).

Agressions physiques / sexuelles : Violences sexuelles, coups et blessures volontaires intrafamiliaux, coups et blessures volontaires, autres coups, blessures volontaires et vols violents sans arme.

Cambriolages : Cambriolages de logements.

Vols : Vols avec armes, vols d'accessoires sur véhicules, vols dans les véhicules, vols de véhicules, vols sans violence contre des personnes, destructions, dégradations volontaires et escroqueries.

Stupéfiants : Trafic de stupéfiants dont (AFD) et usage de stupéfiants.

Services à la population



Commerce

Hypermarché	X Marans 7km
Supermarché	X Marans 8km
Superette	X Chaillé-les-Marais 4km
Boulangerie	1
Boucherie	X Chaillé-les-Marais 4km
Restaurant	X Puyravault 3km
Garage	2
Station-service	X Marans 8km
Banque	2
La poste	X Champagné-les-Marais 6km
Coiffeur	X Chaillé-les-Marais 3km
Tabac	X Marans 8km
Bars / discothèque	1
Bibliothèque	X Saint-Jean-de-Liversay 14km
Cinéma	X Luçon 14km
Vétérinaire	X Chaillé-les-Marais 4km



Santé

Pharmacie	X Chaillé-les-Marais 4km
Hôpital	X Luçon 13km
Laboratoire d'analyses médicales	X Marans 8km
Etablissement pour handicapé	X Marans 8km
EHPA	X Puyravault 3km
Médecin	X Chaillé-les-Marais 4km
Dentiste	X Chaillé-les-Marais 4km
Chirurgien	X Fontenay-le-Comte 20km
Dermatologue	X Fontenay-le-Comte 20km
Anesthésiste	X Fontenay-le-Comte 20km
Gastro-entérologue	X Fontenay-le-Comte 22km
Gynécologue	X Lagord 22km
Cancérologue	X Nantes 100km
Neurologue	X Puilboreau 21km
Ophthalmologue	X Luçon 13km
ORL	X Fontenay-le-Comte 20km
Cardiologue	X Fontenay-le-Comte 21km
Pédiatre	X Nieul-sur-Mer 20km
Pneumologue	X Fontenay-le-Comte 20km
Psychologue	X Fontenay-le-Comte 22km
Radiologue	X Fontenay-le-Comte 21km
Rhumatologue	X Fontenay-le-Comte 20km
Sage-femme	X Luçon 13km



Éducation

Crèche	X Chaillé-les-Marais 4km
Ecole maternelle Public	X Marans 8km
Ecole maternelle Privé	X Aizenay 60km
Ecole primaire Public	1
Ecole primaire Privé	X Champagné-les-Marais 6km
Collège Public	X Marans 8km
Collège Privé	X Marans 8km
Lycée Public	X Sainte-Gemme-la-Plaine 12km
Lycée Privé	X Luçon 14km

Sources : Base Sirene des entreprises et de leurs établissements selon le [data.gouv](#). Liste, localisation et tarifs des professionnels de santé selon les dernières parutions officielles de 2025 portant sur l'année 2024 ([opendatasoft](#)) et FINISS Extraction du Fichier des établissements selon les dernières parutions officielles de 2025 portant sur l'année 2024 ([data.gouv](#)). Adresse et géolocalisation des établissements d'enseignement du premier et second degrés selon les dernières parutions officielles de 2025 portant sur l'année 2024 ([data.education.gouv](#))

Villes autour de Sainte-Radégonde-des-Noyers

Ville	Habitants	Superficie	Pop densité	Pop active	Taux chômage	Revenu moyen	Prix immobilier
Puyravault	642	17 km ²	38 h/km ²	47.8%	5.1%	21 030 €/an	1 470 €/m ²
Chaillé-les-Marais (1 avis)	1 924	40 km ²	48 h/km ²	43.2%	5.9%	21 810 €/an	1 259 €/m ²
Moreilles	407	19 km ²	21 h/km ²	47.7%	4.4%	19 730 €/an	1 251 €/m ²
Champagné-les-Marais (1 avis)	1 824	49 km ²	37 h/km ²	43.1%	4.3%	21 270 €/an	1 432 €/m ²
Vouillé-les-Marais	806	9 km ²	90 h/km ²	39.2%	5.3%	20 820 €/an	1 442 €/m ²
Marans (2 avis)	4 476	82 km ²	55 h/km ²	41.8%	4%	21 500 €/an	1 542 €/m ²
L'Île-d'Elle (2 avis)	1 502	19 km ²	79 h/km ²	43.7%	6.6%	20 910 €/an	1 143 €/m ²
La Taillée	550	11 km ²	50 h/km ²	44.7%	5.1%	21 710 €/an	960 €/m ²
Charron (1 avis)	2 021	37 km ²	55 h/km ²	45.6%	3.7%	23 250 €/an	1 844 €/m ²
Le Langon (1 avis)	1 045	23 km ²	45 h/km ²	45.2%	4.6%	20 630 €/an	1 199 €/m ²
Nalliers (1 avis)	2 389	33 km ²	72 h/km ²	43.2%	4.2%	21 660 €/an	1 181 €/m ²
Triaise	1 071	58 km ²	18 h/km ²	41.7%	3.8%	22 190 €/an	1 191 €/m ²
Mouzeuil-Saint-Martin	1 233	25 km ²	49 h/km ²	43.7%	4.6%	21 230 €/an	1 429 €/m ²
Le Gué-de-Velluire (1 avis)	525	12 km ²	44 h/km ²	41.5%	5.1%	20 540 €/an	1 228 €/m ²
Les Velluire-sur-Vendée	1 358	26 km ²	52 h/km ²	45.7%	4.9%	20 370 €/an	1 087 €/m ²

bien-dans-ma-ville.fr



Vous aimez votre ville ? Notez-la !

Et faites-nous part de vos remarques constructives



Avec

BIEN dans
ma **VILLE** 