



Version web

Ville de Sainte- Radegonde

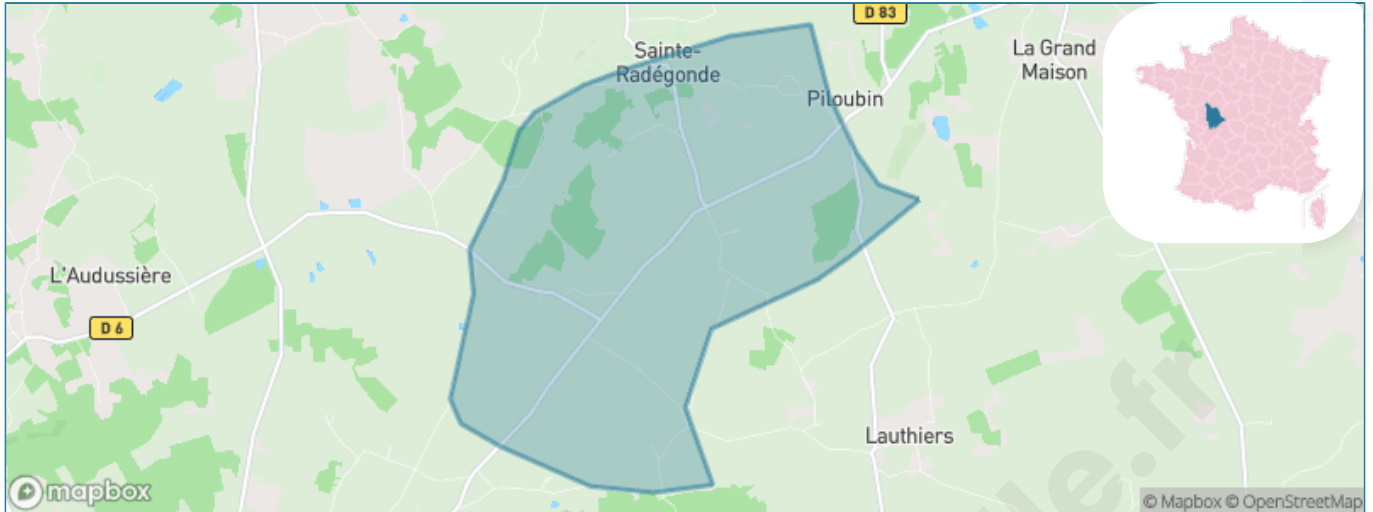
Présenté par

BIEN dans
ma **VILLE** 

Sommaire

Situation géographique	3
Statistiques sur la population	4
Evolution du nombre d'habitants	4
Tranche d'âge	5
<i>0-14 ans</i>	5
<i>15-29 ans</i>	5
<i>30-44 ans</i>	5
<i>45-59 ans</i>	5
<i>60-74 ans</i>	5
<i>75-89 ans</i>	5
<i>90 ans et +</i>	5
Activité professionnelle	5
<i>Agriculteurs</i>	5
<i>Artisans, Commerçants</i>	5
<i>Cadres et sup.</i>	5
<i>Professions intermédiaires</i>	5
<i>Employé</i>	5
<i>Ouvrier</i>	5
<i>Retraité</i>	5
<i>Autres</i>	5
Niveau de diplôme	6
<i>Sans diplôme ou CEP</i>	6
<i>Brevet, BEPC, DNB</i>	6
<i>CAP-BEP ou équivalent</i>	6
<i>BAC ou équivalent</i>	6
<i>BAC+2</i>	6
<i>BAC+3 ou +4</i>	6
<i>BAC+5 ou plus</i>	6
Composition des ménages	6
<i>Couple sans enfant</i>	6
<i>Couple avec enfant(s)</i>	6
<i>Famille monoparentale</i>	6
<i>Colocation / Autre</i>	6
<i>Personnes seules</i>	6
Profils électoraux	7
<i>Premier tour</i>	7
Sécurité	9
<i>Evolution du nombre d'infractions</i>	9
<i>Pour comparer</i>	10
Services à la population	11
<i>Commerce</i>	11
<i>Éducation</i>	11
<i>Villes autour de Sainte-Radegonde</i>	12

Situation géographique



i Informations clés

- **Région** : Nouvelle-Aquitaine
- **Département** : Vienne
- **Code postal** : 86300
- **Superficie** : 13 km²



Statistiques sur la population



Nombre d'habitants

187



Age moyen

44 ans



Pop active

44.9%



Taux chômage

10.1%



Pop densité

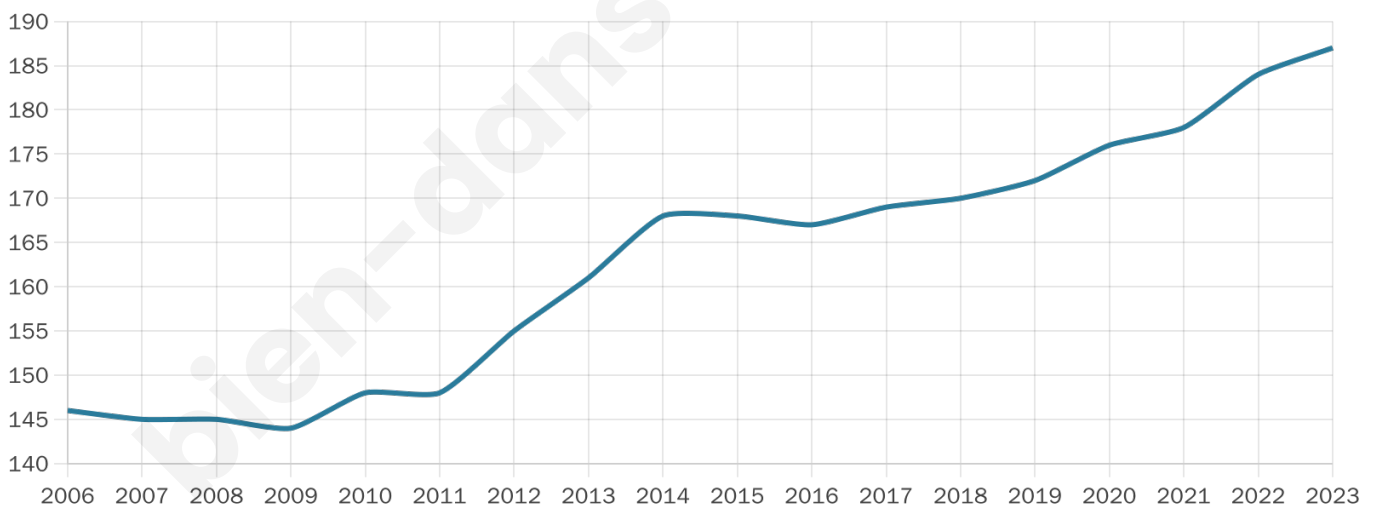
14 h/km²



Revenu moyen

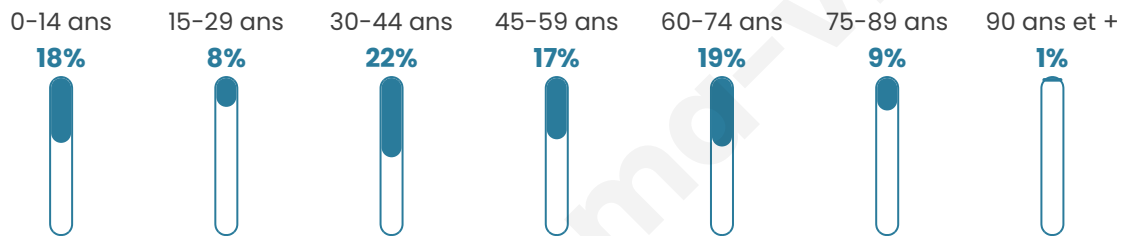
18 940 €/an

Evolution du nombre d'habitants

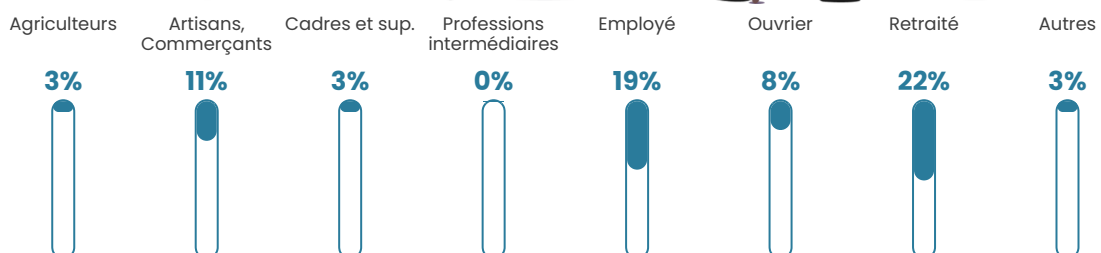


Sources : Institut national de la statistique et des études économiques (insee) selon Les dernières parutions officielles de 2024 portant sur les années 2020, 2021 et 2022.

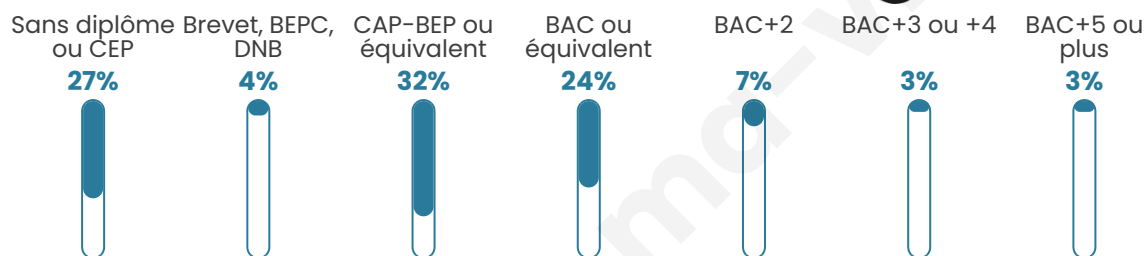
Tranche d'âge



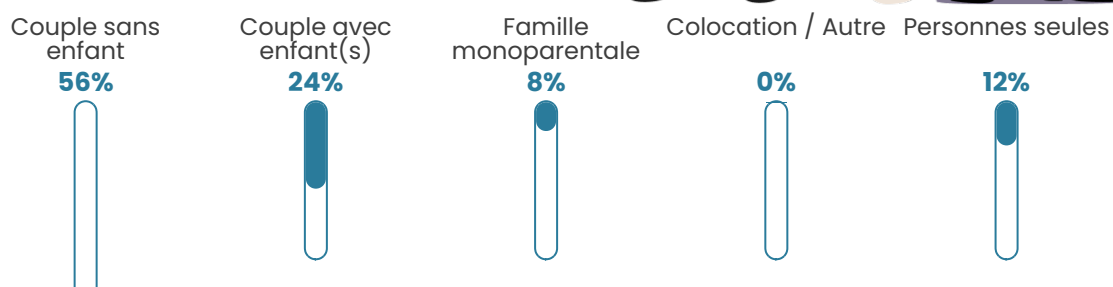
Activité professionnelle



Niveau de diplôme




Composition des ménages





Profils électoraux

Premier tour

	Marine LE PEN	30.00 %
	Emmanuel MACRON	28.18 %
	Jean-Luc MÉLENCHON	17.27 %
	Jean LASSALLE	9.09 %
	Philippe POUTOU	3.64 %
	Nicolas DUPONT-AIGNAN	3.64 %
	Valérie PÉCRESSSE	2.73 %
	Fabien ROUSSEL	1.82 %
	Éric ZEMMOUR	1.82 %
	Anne HIDALGO	0.91 %
	Yannick JADOT	0.91 %
	Nathalie ARTHAUD	0.00 %

137 inscrits

Participation : 81.75%
Votes blancs : 0.89%
Votes nuls : 0.89%

Second tour



Emmanuel
MACRON

46,74 %



Marine LE PEN

53,26 %

137 inscrits

Participation : 75.91%
Votes blancs : 6.73%
Votes nuls : 4.81%

bien-dans-ma-ville.fr

Sécurité



Agressions physiques / sexuelles

0



Cambriolages

0



Vols / dégradations

0



Stupéfiants

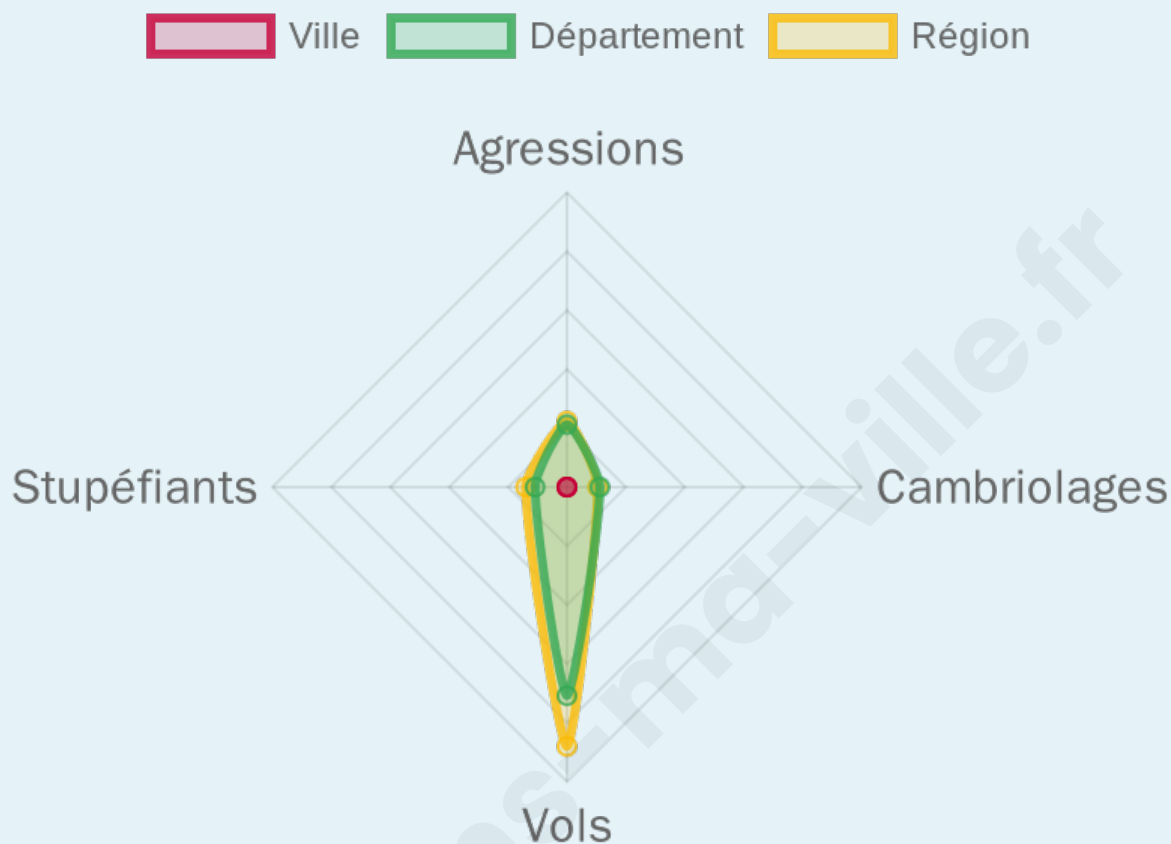
0

Evolution du nombre d'infractions



Pour comparer

(en proportion du nombre d'habitants)



Sources : Bases statistiques communale, départementale et régionale de la délinquance enregistrée par la police et la gendarmerie nationales selon les dernières parutions officielles de 2025 portant sur l'année 2024 ([data.gouv](https://data.gouv.fr)).

Agressions physiques / sexuelles : Violences sexuelles, coups et blessures volontaires intrafamiliaux, coups et blessures volontaires, autres coups, blessures volontaires et vols violents sans arme.

Cambriolages : Cambriolages de logements.

Vols : Vols avec armes, vols d'accessoires sur véhicules, vols dans les véhicules, vols de véhicules, vols sans violence contre des personnes, destructions, dégradations volontaires et escroqueries.

Stupéfiants : Trafic de stupéfiants dont (AFD) et usage de stupéfiants.

Services à la population



Commerce

Hypermarché	X Saint-Georges-lès-Baillargeaux 23km
Supermarché	X Chauvigny 7km
Superette	X Chauvigny 7km
Boulangerie	X Chauvigny 7km
Boucherie	X Pouillé 12km
Restaurant	X La Puye 5km
Garage	X Chauvigny 5km
Station-service	X Chauvigny 7km
Banque	X La Puye 4km
La poste	X Chauvigny 7km
Coiffeur	X Archigny 3km
Tabac	X Chauvigny 7km
Bars / discothèque	X La Puye 5km
Bibliothèque	X La Roche-Posay 21km
Cinéma	X Chauvigny 7km
Vétérinaire	X Chauvigny 7km



Santé

Pharmacie	X Chauvigny 7km
Hôpital	X Montmorillon 24km
Laboratoire d'analyses médicales	X Chauvigny 8km
Etablissement pour handicapé	X Saint-Julien-l'Ars 16km
EHPA	X La Puye 5km
Médecin	X La Puye 5km
Dentiste	X Chauvigny 7km
Chirurgien	X Saint-Julien-l'Ars 15km
Dermatologue	X La Roche-Posay 21km
Anesthésiste	X Châtellerault 25km
Gastro-entérologue	X Saint-Julien-l'Ars 17km
Gynécologue	X Châtellerault 25km
Cancérologue	X Poitiers 25km
Neurologue	X Châtellerault 25km
Ophthalmologue	X Châtellerault 25km
ORL	X La Roche-Posay 21km
Cardiologue	X Poitiers 25km
Pédiatre	X Chauvigny 8km
Pneumologue	X Poitiers 26km
Psychologue	X Chauvigny 7km
Radiologue	X Chauvigny 7km
Rhumatologue	X Jaunay-Marigny 26km
Sage-femme	X Chauvigny 7km



Éducation

Crèche	X Chauvigny 6km
Ecole maternelle Public	X Chauvigny 7km
Ecole maternelle Privé	X Céré-la-Ronde 81km
Ecole primaire Public	X La Puye 5km
Ecole primaire Privé	X Chauvigny 9km
Collège Public	X Chauvigny 7km
Collège Privé	X Antigny 15km
Lycée Public	X Châtellerault 24km
Lycée Privé	X Saint-Pierre-de-Maillé 13km

Sources : Base Sirene des entreprises et de leurs établissements selon les dernières parutions officielles de 2025 portant sur l'année 2024 ([data.gouv](#)). Liste, localisation et tarifs des professionnels de santé selon les dernières parutions officielles de 2025 portant sur l'année 2024 ([opendatasoft](#)) et FINISS Extraction du Fichier des établissements selon les dernières parutions officielles de 2025 portant sur l'année 2024 ([data.gouv](#)). Adresse et géolocalisation des établissements d'enseignement du premier et second degrés selon les dernières parutions officielles de 2025 portant sur l'année 2024 ([data.education.gouv](#))

Villes autour de Sainte-Radegonde

Ville	Habitants	Superficie	Pop densité	Pop active	Taux chômage	Revenu moyen	Prix immobilier
Lauthiers	68	8 km ²	9 h/km ²	51.5%	7.4%	NC	1 409 €/m ²
La Puye (1 avis)	608	23 km ²	26 h/km ²	35.2%	2.8%	20 240 €/an	1 448 €/m ²
Le Tablier	765	9 km ²	85 h/km ²	50.1%	3.4%	22 440 €/an	1 394 €/m ²
Archigny	1 058	66 km ²	16 h/km ²	42.4%	4.5%	20 520 €/an	1 067 €/m ²
Chauvigny (11 avis)	7 007	95 km ²	74 h/km ²	43.1%	5%	22 230 €/an	1 257 €/m ²
Paizay-le-Sec (2 avis)	468	34 km ²	14 h/km ²	54.3%	6.8%	20 150 €/an	1 226 €/m ²
Bonnes (2 avis)	1 688	34 km ²	50 h/km ²	48.3%	2.5%	24 400 €/an	1 293 €/m ²
Fleix	143	9 km ²	16 h/km ²	45.5%	2.8%	21 620 €/an	1 223 €/m ²
La Bussière	298	32 km ²	9 h/km ²	40.6%	3.7%	21 080 €/an	727 €/m ²
Bellefonds	247	8 km ²	31 h/km ²	48.2%	3.6%	22 830 €/an	1 681 €/m ²
La Chapelle-Moulière	723	17 km ²	43 h/km ²	51.3%	3.5%	24 850 €/an	1 367 €/m ²
Mareuil-sur-Lay-Dissais (3 avis)	2 808	25 km ²	112 h/km ²	38.9%	5.1%	22 110 €/an	1 254 €/m ²
Jardres	1 250	20 km ²	63 h/km ²	49.1%	3.1%	24 100 €/an	1 575 €/m ²
Liniers	591	16 km ²	37 h/km ²	51.3%	2.9%	25 580 €/an	1 535 €/m ²
Chenevelles	435	29 km ²	15 h/km ²	48.3%	6.4%	21 280 €/an	1 305 €/m ²

bien-dans-ma-ville.fr



Vous aimez votre ville ? Notez-la !

Et faites-nous part de vos remarques constructives



Avec

BIEN dans
ma **VILLE** 