



Version web

Ville de Sainte-Pexine

Présenté par

BIEN dans
ma **VILLE** 

Sommaire

Situation géographique	3
Statistiques sur la population	4
Evolution du nombre d'habitants	4
Tranche d'âge	5
0-14 ans	5
15-29 ans	5
30-44 ans	5
45-59 ans	5
60-74 ans	5
75-89 ans	5
90 ans et +	5
Activité professionnelle	5
Agriculteurs	5
Artisans, Commerçants	5
Cadres et sup.	5
Professions intermédiaires	5
Employé	5
Ouvrier	5
Retraité	5
Autres	5
Niveau de diplôme	6
Sans diplôme ou CEP	6
Brevet, BEPC, DNB	6
CAP-BEP ou équivalent	6
BAC ou équivalent	6
BAC+2	6
BAC+3 ou +4	6
BAC+5 ou plus	6
Composition des ménages	6
Couple sans enfant	6
Couple avec enfant(s)	6
Famille monoparentale	6
Colocation / Autre	6
Personnes seules	6
Profils électoraux	7
Premier tour	7
Sécurité	8
Evolution du nombre d'infractions	8
Pour comparer	9
Services à la population	10
Commerce	10
Éducation	10
Villes autour de Sainte-Pexine	12

Situation géographique



i Informations clés

- **Région** : Pays de la Loire
- **Département** : Vendée
- **Code postal** : 85320
- **Superficie** : 15 km²



Statistiques sur la population



Nombre d'habitants

291



Age moyen

38 ans



Pop active

53.3%



Taux chômage

11.8%



Pop densité

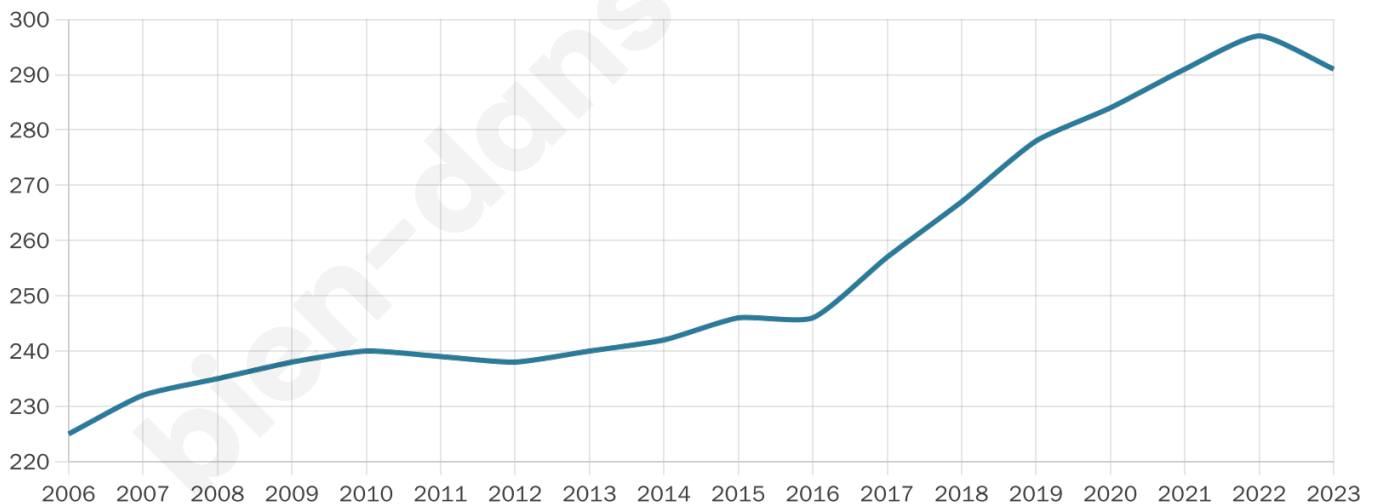
19 h/km²



Revenu moyen

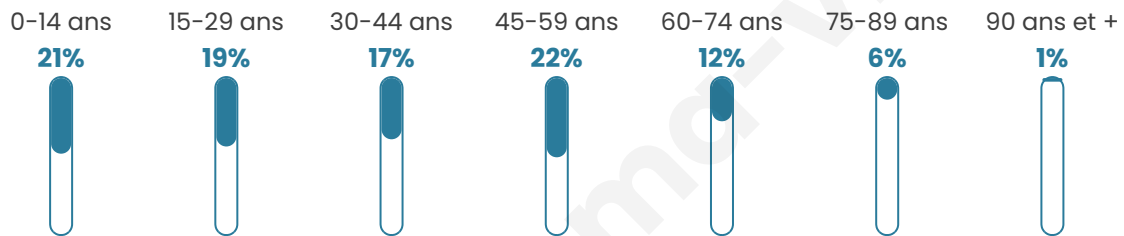
20 960 €/an

Evolution du nombre d'habitants

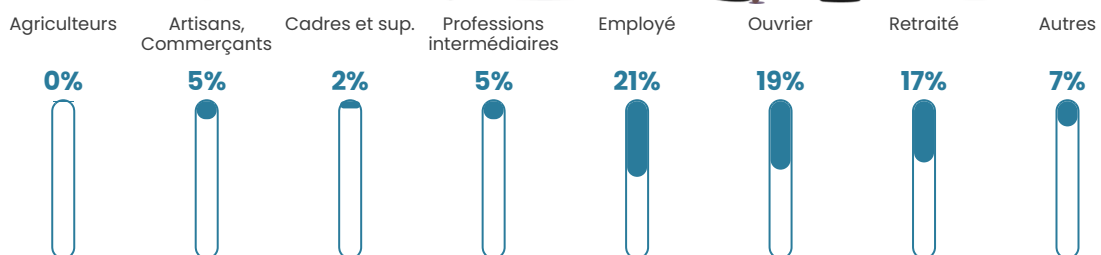


Sources : Institut national de la statistique et des études économiques (insee) selon Les dernières parutions officielles de 2024 portant sur les années 2020, 2021 et 2022.


Tranche d'âge




Activité professionnelle



Niveau de diplôme








Composition des ménages



Profils électoraux

Premier tour

	Emmanuel MACRON	31.10 %
	Marine LE PEN	19.51 %
	Jean-Luc MÉLENCHON	15.24 %
	Jean LASSALLE	10.98 %
	Éric ZEMMOUR	7.93 %
	Yannick JADOT	5.49 %
	Anne HIDALGO	3.66 %
	Valérie PÉCRESSE	3.05 %
	Fabien ROUSSEL	1.83 %
	Philippe POUTOU	0.61 %
	Nicolas DUPONT- AIGNAN	0.61 %
	Nathalie ARTHAUD	0.00 %



213 inscrits

Participation : 77.93%

Votes blancs : 1.20%

Votes nuls : 0.00%

Second tour

	Emmanuel MACRON	60,39 %
	Marine LE PEN	39,61 %

213 inscrits

Participation : 79.34%

Votes blancs : 5.33%

Votes nuls : 3.55%

Sécurité



Agressions physiques / sexuelles

0



Cambriolages

0



Vols / dégradations

0



Stupéfiants

0

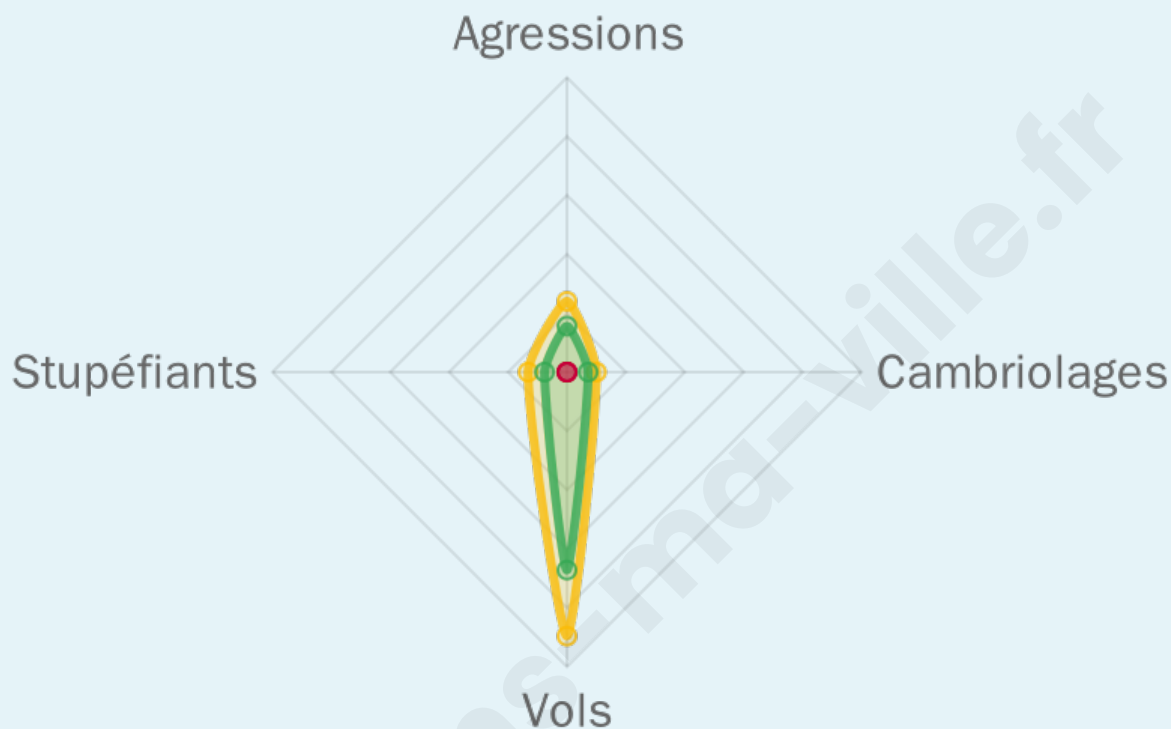
Evolution du nombre d'infractions



Pour comparer

(en proportion du nombre d'habitants)

■ Ville ■ Département ■ Région



Sources : Bases statistiques communale, départementale et régionale de la délinquance enregistrée par la police et la gendarmerie nationales selon les dernières parutions officielles de 2025 portant sur l'année 2024 ([data.gouv](https://data.gouv.fr)).

Agressions physiques / sexuelles : Violences sexuelles, coups et blessures volontaires intrafamiliaux, coups et blessures volontaires, autres coups, blessures volontaires et vols violents sans arme.

Cambriolages : Cambriolages de logements.

Vols : Vols avec armes, vols d'accessoires sur véhicules, vols dans les véhicules, vols de véhicules, vols sans violence contre des personnes, destructions, dégradations volontaires et escroqueries.

Stupéfiants : Trafic de stupéfiants dont (AFD) et usage de stupéfiants.

Services à la population



Commerce

Hypermarché	X Luçon 12km
Supermarché	X Sainte-Hermine 6km
Superette	X Les Pineaux 5km
Boulangerie	X Moutiers-sur-le-Lay 2km
Boucherie	X Sainte-Hermine 6km
Restaurant	X Moutiers-sur-le-Lay 2km
Garage	X Moutiers-sur-le-Lay 2km
Station-service	X Sainte-Hermine 7km
Banque	X Moutiers-sur-le-Lay 3km
La poste	X Bournezeau 5km
Coiffeur	X Moutiers-sur-le-Lay 2km
Tabac	X Mareuil-sur-Lay-Dissais 7km
Bars / discothèque	X Sainte-Hermine 6km
Bibliothèque	X Sainte-Hermine 6km
Cinéma	X Mareuil-sur-Lay-Dissais 8km
Vétérinaire	X Mareuil-sur-Lay-Dissais 6km



Santé

Pharmacie	X Sainte-Hermine 5km
Hôpital	X Luçon 13km
Laboratoire d'analyses médicales	X Sainte-Hermine 6km
Etablissement pour handicapé	X Bournezeau 8km
EHPA	X Sainte-Hermine 6km
Médecin	X Sainte-Hermine 6km
Dentiste	X Sainte-Hermine 6km
Chirurgien	X La Roche-sur-Yon 24km
Dermatologue	X Fontenay-le-Comte 26km
Anesthésiste	X La Roche-sur-Yon 24km
Gastro-entérologue	X La Roche-sur-Yon 24km
Gynécologue	X Chantonnay 15km
Cancérologue	X Nantes 77km
Neurologue	X La Roche-sur-Yon 24km
Ophthalmologue	X Luçon 12km
ORL	X La Roche-sur-Yon 24km
Cardiologue	X Le Champ-Saint-Père 18km
Pédiatre	X Saint-Martin-Lars-en-Sainte-Hermine 12km
Pneumologue	X Fontenay-le-Comte 26km
Psychologue	X Saint-Laurent-de-la-Salle 17km
Radiologue	X Chantonnay 16km
Rhumatologue	X La Roche-sur-Yon 26km
Sage-femme	X Sainte-Hermine 6km



Éducation

Crèche	1
Ecole maternelle Public	X Sainte-Hermine 6km
Ecole maternelle Privé	X Aizenay 42km
Ecole primaire Public	X Bessay 4km
Ecole primaire Privé	X Moutiers-sur-le-Lay 2km
Collège Public	X Sainte-Hermine 6km
Collège Privé	X Sainte-Hermine 6km
Lycée Public	X Sainte-Gemme-la-Plaine 11km
Lycée Privé	X Luçon 12km

Sources : Base Sirene des entreprises et de leurs établissements selon les dernières parutions officielles de 2025 portant sur l'année 2024 ([data.gouv](#)). Liste, localisation et tarifs des professionnels de santé selon les dernières parutions officielles de 2025 portant sur l'année

2024 ([opendatasoft](#)) et FINISS Extraction du Fichier des établissements selon les dernières parutions officielles de 2025 portant sur l'année 2024 ([data.gouv](#)). Adresse et géolocalisation des établissements d'enseignement du premier et second degrés selon les dernières parutions officielles de 2025 portant sur l'année 2024 ([data.education.gouv](#))

bien-dans-ma-ville.fr

Villes autour de Sainte-Pexine

Ville	Habitants	Superficie	Pop densité	Pop active	Taux chômage	Revenu moyen	Prix immobilier
Moutiers-sur-le-Lay	843	18 km ²	47 h/km ²	43.8%	2.7%	21 940 €/an	1 162 €/m ²
Bessay (1 avis)	456	10 km ²	46 h/km ²	39.9%	2.6%	22 130 €/an	1 514 €/m ²
Les Pineaux (1 avis)	688	17 km ²	40 h/km ²	48.5%	3.3%	22 360 €/an	1 210 €/m ²
Sainte-Hermine (1 avis)	3 611	34 km ²	106 h/km ²	36.6%	3.7%	21 150 €/an	1 090 €/m ²
Saint-Jean-de-Beugné	631	13 km ²	49 h/km ²	47.5%	2.2%	22 640 €/an	1 382 €/m ²
La Réorthe	1 161	23 km ²	50 h/km ²	45.4%	3.5%	21 390 €/an	1 047 €/m ²
Bournezeau (2 avis)	3 452	60 km ²	58 h/km ²	49.8%	2.9%	22 660 €/an	1 264 €/m ²
Château-Guibert	1 584	35 km ²	45 h/km ²	43.8%	4%	22 780 €/an	1 271 €/m ²
Corpe	1 024	17 km ²	60 h/km ²	50.6%	5.3%	22 590 €/an	1 271 €/m ²
Saint-Aubin-la-Plaine	529	11 km ²	48 h/km ²	49.9%	4%	21 140 €/an	1 215 €/m ²
Sainte-Gemme-la-Plaine (3 avis)	2 084	35 km ²	60 h/km ²	47.7%	2.7%	22 960 €/an	1 597 €/m ²
Péault (1 avis)	629	9 km ²	70 h/km ²	45.5%	4.1%	22 760 €/an	1 024 €/m ²
Thorigny	1 275	32 km ²	40 h/km ²	52.9%	4.1%	22 350 €/an	1 190 €/m ²
La Couture	231	7 km ²	33 h/km ²	36.8%	4.3%	20 760 €/an	2 670 €/m ²
Thiré (1 avis)	532	11 km ²	48 h/km ²	44.4%	4.3%	21 570 €/an	1 062 €/m ²

bien-dans-ma-ville.fr



Vous aimez votre ville ? Notez-la !

Et faites-nous part de vos remarques constructives



Avec

BIEN dans ma **VILLE** 