



Version web

# Ville de Sainte-Pallaye

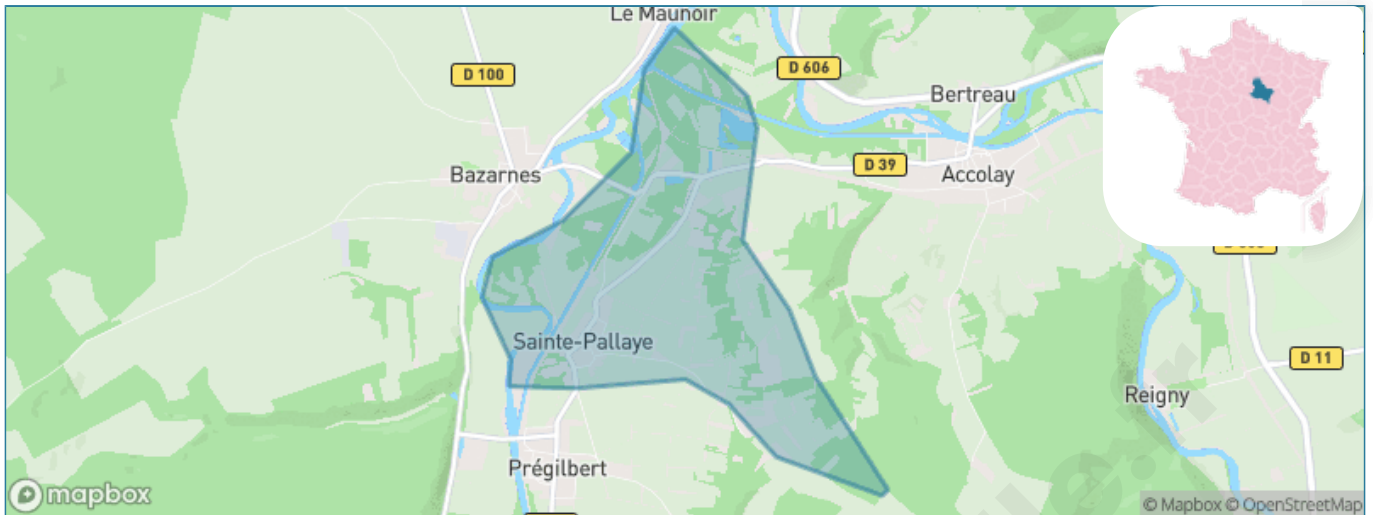
Présenté par

**BIEN** dans  
ma **VILLE** 

# Sommaire

Situation géographique .....	3
Statistiques sur la population .....	4
Evolution du nombre d'habitants .....	4
Tranche d'âge .....	5
0-14 ans .....	5
15-29 ans .....	5
30-44 ans .....	5
45-59 ans .....	5
60-74 ans .....	5
75-89 ans .....	5
90 ans et + .....	5
Activité professionnelle .....	5
Agriculteurs .....	5
Artisans, Commerçants .....	5
Cadres et sup. ....	5
Professions intermédiaires .....	5
Employé .....	5
Ouvrier .....	5
Retraité .....	5
Autres .....	5
Niveau de diplôme .....	6
Sans diplôme ou CEP .....	6
Brevet, BEPC, DNB .....	6
CAP-BEP ou équivalent .....	6
BAC ou équivalent .....	6
BAC+2 .....	6
BAC+3 ou +4 .....	6
BAC+5 ou plus .....	6
Composition des ménages .....	6
Couple sans enfant .....	6
Couple avec enfant(s) .....	6
Famille monoparentale .....	6
Colocation / Autre .....	6
Personnes seules .....	6
Profils électoraux .....	7
Premier tour .....	7
Sécurité .....	8
Evolution du nombre d'infractions .....	8
Pour comparer .....	9
Services à la population .....	10
Commerce .....	10
Éducation .....	10
Villes autour de Sainte-Pallaye .....	11

# Situation géographique



## i Informations clés

- **Région** : Bourgogne-Franche-Comté
- **Département** : Yonne
- **Code postal** : 89460
- **Superficie** : 4 km<sup>2</sup>

RÉGION  
BOURGOGNE  
FRANCHE  
COMTE



**l'Yonne**  
CONSEIL GÉNÉRAL

# Statistiques sur la population



Nombre d'habitants

**97**



Age moyen

**41 ans**



Pop active

**54.6%**



Taux chômage

**4.8%**



Pop densité

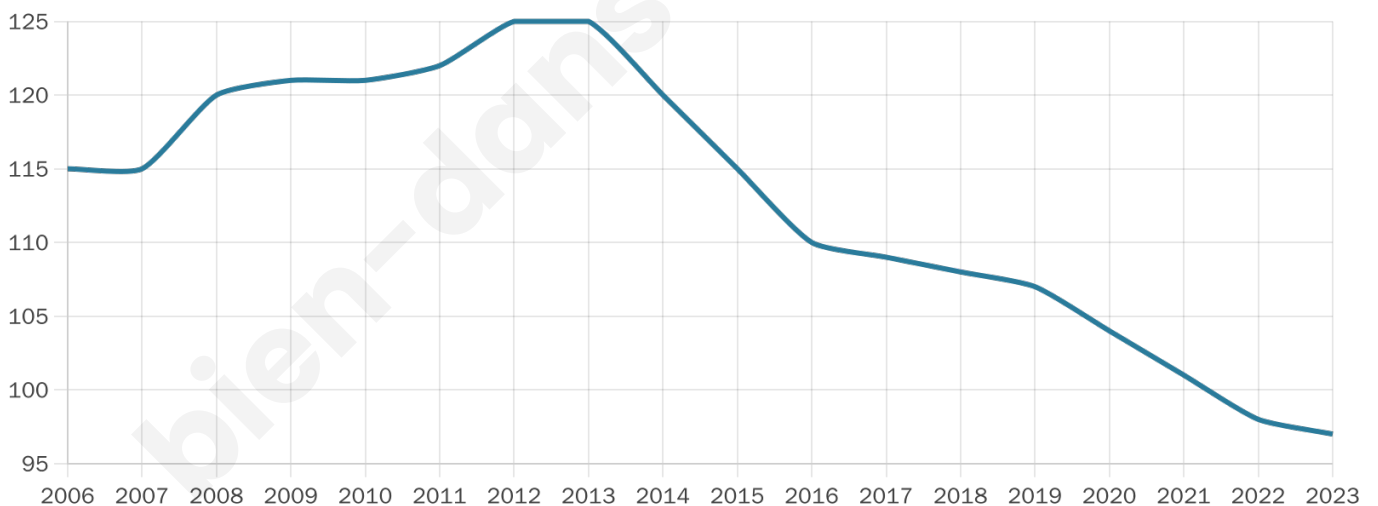
**24 h/km<sup>2</sup>**



Revenu moyen

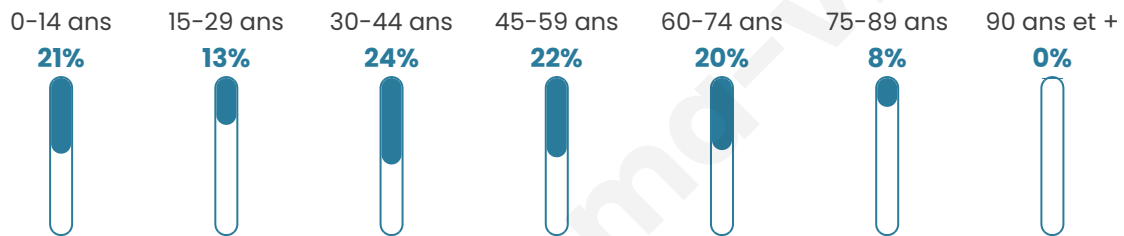
**NC**

## Evolution du nombre d'habitants

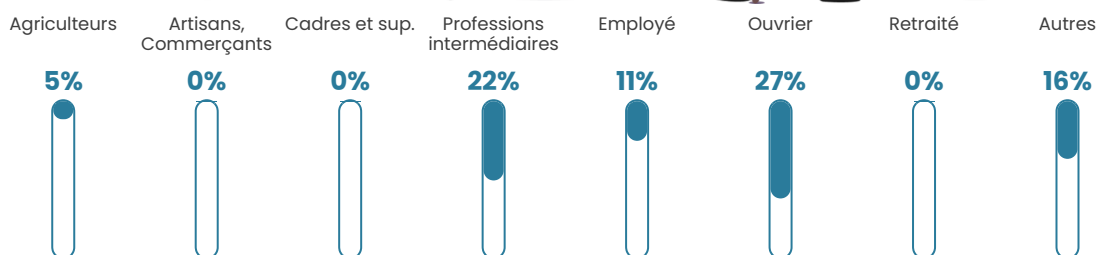


Sources : Institut national de la statistique et des études économiques (insee) selon Les dernières parutions officielles de 2024 portant sur les années 2020, 2021 et 2022.

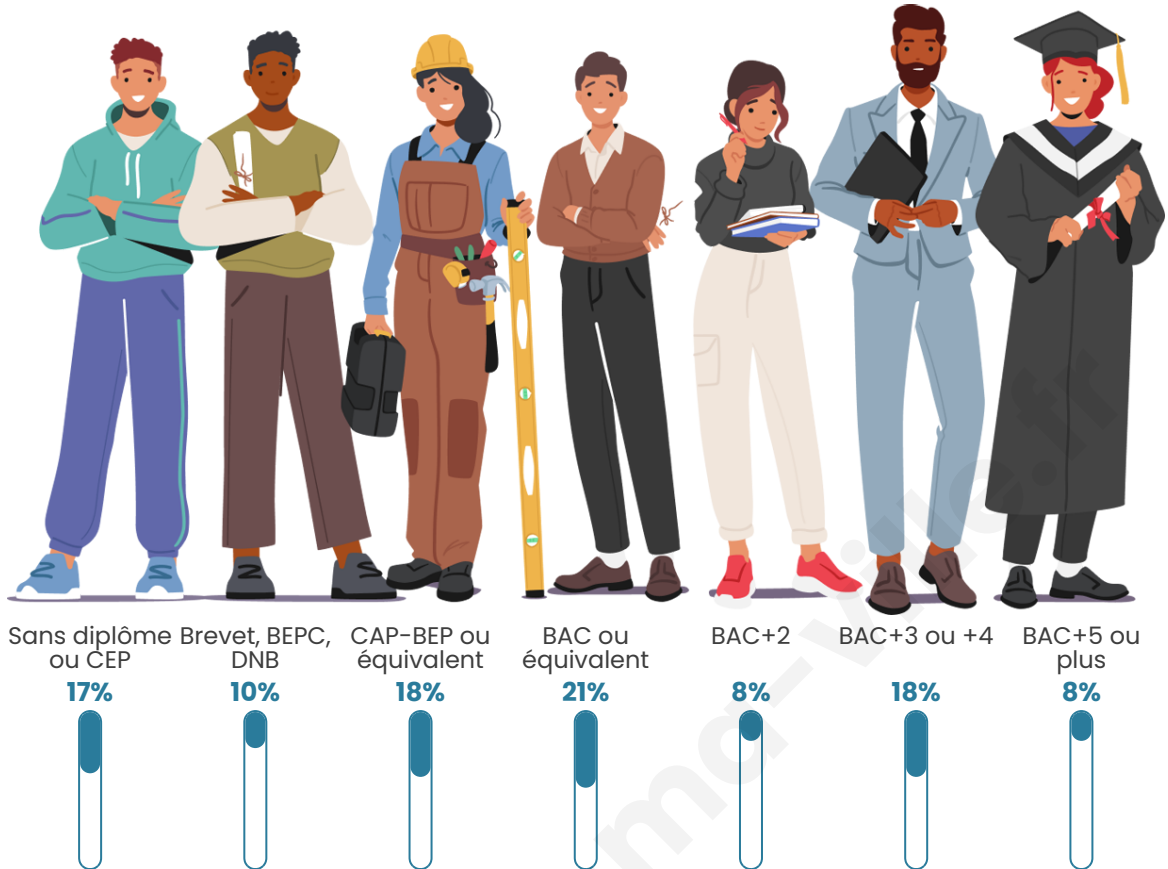
## Tranche d'âge




## Activité professionnelle



## Niveau de diplôme




## Composition des ménages



# Profils électoraux



## Premier tour

	Jean-Luc MÉLENCHON	31.58 %
	Emmanuel MACRON	26.32 %
	Marine LE PEN	14.04 %
	Yannick JADOT	7.02 %
	Valérie PÉCRESE	7.02 %
	Jean LASSALLE	5.26 %
	Éric ZEMMOUR	5.26 %
	Nathalie ARTHAUD	1.75 %
	Fabien ROUSSEL	1.75 %
	Anne HIDALGO	0.00 %
	Philippe POUTOU	0.00 %
	Nicolas DUPONT- AIGNAN	0.00 %

### 75 inscrits

Participation : 76%  
Votes blancs : 0.00%  
Votes nuls : 0.00%

## Second tour

	Emmanuel MACRON	64,44 %
	Marine LE PEN	35,56 %

### 75 inscrits

Participation : 74.67%  
Votes blancs : 17.86%  
Votes nuls : 1.79%

# Sécurité



Agressions physiques / sexuelles

0



Cambriolages

0



Vols / dégradations

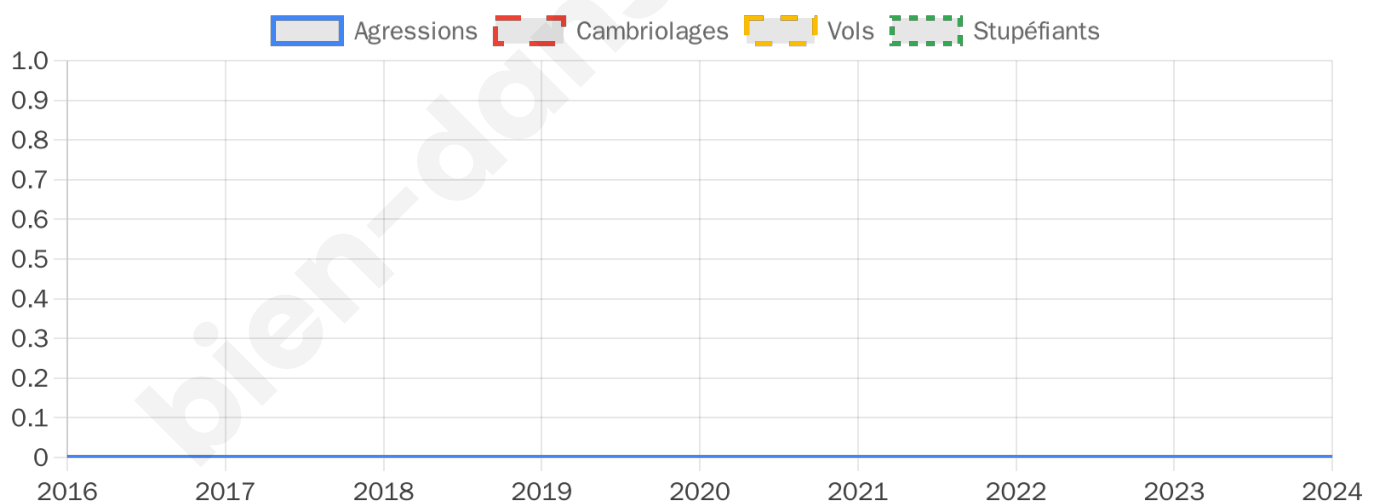
0



Stupéfiants

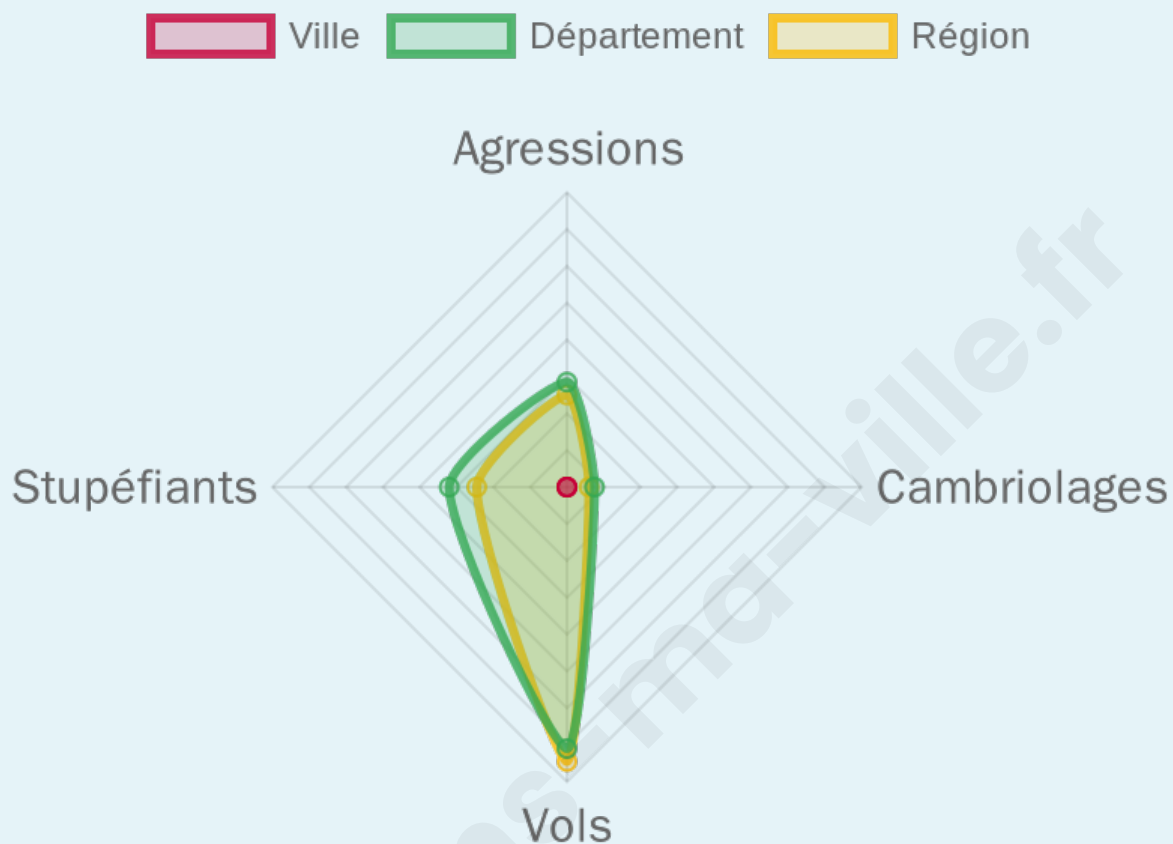
0

## Evolution du nombre d'infractions



## Pour comparer

(en proportion du nombre d'habitants)



Sources : Bases statistiques communale, départementale et régionale de la délinquance enregistrée par la police et la gendarmerie nationales selon les dernières parutions officielles de 2025 portant sur l'année 2024 ([data.gouv](https://data.gouv.fr)).

Agressions physiques / sexuelles : Violences sexuelles, coups et blessures volontaires intrafamiliaux, coups et blessures volontaires, autres coups, blessures volontaires et vols violents sans arme.

Cambriolages : Cambriolages de logements.

Vols : Vols avec armes, vols d'accessoires sur véhicules, vols dans les véhicules, vols de véhicules, vols sans violence contre des personnes, destructions, dégradations volontaires et escroqueries.

Stupéfiants : Trafic de stupéfiants dont (AFD) et usage de stupéfiants.

# Services à la population



## Commerce

Hypermarché	X <a href="#">Boos</a> 13km
Supermarché	X <a href="#">Vincelles</a> 7km
Superette	X <a href="#">Deux Rivières</a> 3km
Boulangerie	X <a href="#">Bazarnes</a> 1km
Boucherie	X <a href="#">Deux Rivières</a> 4km
Restaurant	X <a href="#">Prégilbert</a> 2km
Garage	X <a href="#">Prégilbert</a> 1km
Station-service	X <a href="#">Vermenton</a> 5km
Banque	X <a href="#">Vermenton</a> 5km
La poste	X <a href="#">Trucy-sur-Yonne</a> 2km
Coiffeur	X <a href="#">Deux Rivières</a> 3km
Tabac	X <a href="#">Saint-Bris-le-Vineux</a> 10km
Bars / discothèque	X <a href="#">Deux Rivières</a> 4km
Bibliothèque	X <a href="#">Champs-sur-Yonne</a> 11km
Cinéma	X <a href="#">Auxerre</a> 17km
Vétérinaire	X <a href="#">Vermenton</a> 5km



## Santé

Pharmacie	X <a href="#">Vermenton</a> 5km
Hôpital	X <a href="#">Auxerre</a> 19km
Laboratoire d'analyses médicales	X <a href="#">Auxerre</a> 17km
Etablissement pour handicapé	X <a href="#">Vincelles</a> 6km
EHPA	X <a href="#">Vermenton</a> 6km
Médecin	X <a href="#">Coulanges-la-Vineuse</a> 8km
Dentiste	X <a href="#">Champs-sur-Yonne</a> 11km
Chirurgien	X <a href="#">Auxerre</a> 18km
Dermatologue	X <a href="#">Joigny</a> 42km
Anesthésiste	X <a href="#">Auxerre</a> 20km
Gastro-entérologue	X <a href="#">Auxerre</a> 20km
Gynécologue	X <a href="#">Auxerre</a> 17km
Cancérologue	X <a href="#">Auxerre</a> 18km
Neurologue	X <a href="#">Auxerre</a> 17km
Ophtalmologue	X <a href="#">Auxerre</a> 18km
ORL	X <a href="#">Auxerre</a> 17km
Cardiologue	X <a href="#">Coulanges-sur-Yonne</a> 17km
Pédiatre	X <a href="#">Auxerre</a> 17km
Pneumologue	X <a href="#">Auxerre</a> 17km
Psychologue	X <a href="#">Auxerre</a> 17km
Radiologue	X <a href="#">Auxerre</a> 19km
Rhumatologue	X <a href="#">Tonnerre</a> 34km
Sage-femme	X <a href="#">Vermenton</a> 6km



## Éducation

Crèche	X <a href="#">Vermenton</a> 5km
Ecole maternelle Public	X <a href="#">Vermenton</a> 5km
Ecole maternelle Privé	X <a href="#">Avon</a> 110km
Ecole primaire Public	X <a href="#">Bazarnes</a> 1km
Ecole primaire Privé	X <a href="#">Auxerre</a> 18km
Collège Public	X <a href="#">Vermenton</a> 6km
Collège Privé	X <a href="#">Auxerre</a> 18km
Lycée Public	X <a href="#">Champs-sur-Yonne</a> 11km
Lycée Privé	X <a href="#">Auxerre</a> 16km

Sources : Base Sirene des entreprises et de leurs établissements selon les dernières parutions officielles de 2025 portant sur l'année 2024 ([data.gouv](#)). Liste, localisation et tarifs des professionnels de santé selon les dernières parutions officielles de 2025 portant sur l'année 2024 ([opendatasoft](#)) et FINISS Extraction du Fichier des établissements selon les dernières parutions officielles de 2025 portant sur l'année 2024 ([data.gouv](#)). Adresse et géolocalisation des établissements d'enseignement du premier et second degrés selon les dernières parutions officielles de 2025 portant sur l'année 2024 ([data.education.gouv](#))

## Villes autour de Sainte-Pallaye

Ville	Habitants	Superficie	Pop densité	Pop active	Taux chômage	Revenu moyen	Prix immobilier
Bazarnes	422	19 km <sup>2</sup>	22 h/km <sup>2</sup>	48.6%	5.7%	21 920 €/an	927 €/m <sup>2</sup>
Trucy-sur-Yonne (1 avis)	132	8 km <sup>2</sup>	17 h/km <sup>2</sup>	50.8%	3.8%	22 120 €/an	718 €/m <sup>2</sup>
Préjilbert	180	6 km <sup>2</sup>	30 h/km <sup>2</sup>	46.7%	2.8%	23 490 €/an	1 052 €/m <sup>2</sup>
Sery	79	4 km <sup>2</sup>	20 h/km <sup>2</sup>	44.3%	6.3%	NC	697 €/m <sup>2</sup>
Deux Rivières	1 245	31 km <sup>2</sup>	40 h/km <sup>2</sup>	47.7%	6.5%	21 520 €/an	964 €/m <sup>2</sup>
Vermenton (4 avis)	1 303	53 km <sup>2</sup>	25 h/km <sup>2</sup>	39.2%	5.8%	21 940 €/an	900 €/m <sup>2</sup>
Mailly-la-Ville	493	23 km <sup>2</sup>	21 h/km <sup>2</sup>	43.2%	7.3%	21 340 €/an	789 €/m <sup>2</sup>
Vincelles	913	12 km <sup>2</sup>	76 h/km <sup>2</sup>	45.8%	4.3%	23 630 €/an	1 308 €/m <sup>2</sup>
Mailly-le-Château	514	37 km <sup>2</sup>	14 h/km <sup>2</sup>	33.5%	6%	20 490 €/an	639 €/m <sup>2</sup>
Bessy-sur-Cure	184	10 km <sup>2</sup>	18 h/km <sup>2</sup>	47.3%	2.2%	22 760 €/an	699 €/m <sup>2</sup>
Fontenay-sous-Fouronnes	90	12 km <sup>2</sup>	8 h/km <sup>2</sup>	30%	2.2%	NC	712 €/m <sup>2</sup>
Lucy-sur-Cure	210	10 km <sup>2</sup>	21 h/km <sup>2</sup>	41.4%	5.7%	18 260 €/an	982 €/m <sup>2</sup>
Val-de-Mercy	363	13 km <sup>2</sup>	28 h/km <sup>2</sup>	51.2%	3.9%	24 410 €/an	1 213 €/m <sup>2</sup>
Irancy	247	12 km <sup>2</sup>	21 h/km <sup>2</sup>	48.6%	3.6%	24 150 €/an	1 585 €/m <sup>2</sup>
Vincelottes	285	1 km <sup>2</sup>	285 h/km <sup>2</sup>	47%	4.2%	24 150 €/an	1 028 €/m <sup>2</sup>

bien-dans-ma-ville.fr



# **Vous aimez votre ville ? Notez-la !**

Et faites-nous part de vos remarques constructives



Avec

**BIEN** dans  
ma **VILLE** 