



Version web

Ville de Sainte- Opportune-la-Mare

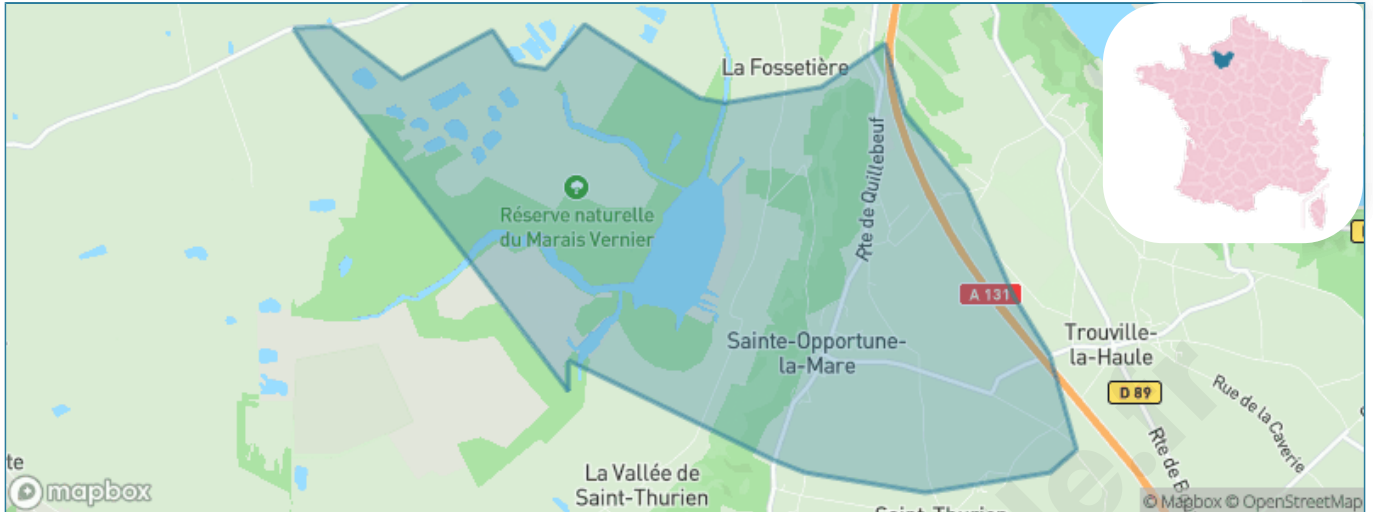
Présenté par

BIEN dans
ma **VILLE** 

Sommaire

Situation géographique	3
Statistiques sur la population	4
Evolution du nombre d'habitants	4
Tranche d'âge	5
0-14 ans	5
15-29 ans	5
30-44 ans	5
45-59 ans	5
60-74 ans	5
75-89 ans	5
90 ans et +	5
Activité professionnelle	5
Agriculteurs	5
Artisans, Commerçants	5
Cadres et sup.	5
Professions intermédiaires	5
Employé	5
Ouvrier	5
Retraité	5
Autres	5
Niveau de diplôme	6
Sans diplôme ou CEP	6
Brevet, BEPC, DNB	6
CAP-BEP ou équivalent	6
BAC ou équivalent	6
BAC+2	6
BAC+3 ou +4	6
BAC+5 ou plus	6
Composition des ménages	6
Couple sans enfant	6
Couple avec enfant(s)	6
Famille monoparentale	6
Colocation / Autre	6
Personnes seules	6
Profils électoraux	7
Premier tour	7
Sécurité	8
Evolution du nombre d'infractions	8
Pour comparer	9
Services à la population	10
Commerce	10
Éducation	10
Villes autour de Sainte-Opportune-la-Mare	11

Situation géographique



i Informations clés

- **Région** : Normandie
- **Département** : Eure
- **Code postal** : 27680
- **Superficie** : 10 km²



Statistiques sur la population



Nombre d'habitants

427



Age moyen

42 ans



Pop active

47.8%



Taux chômage

7.6%



Pop densité

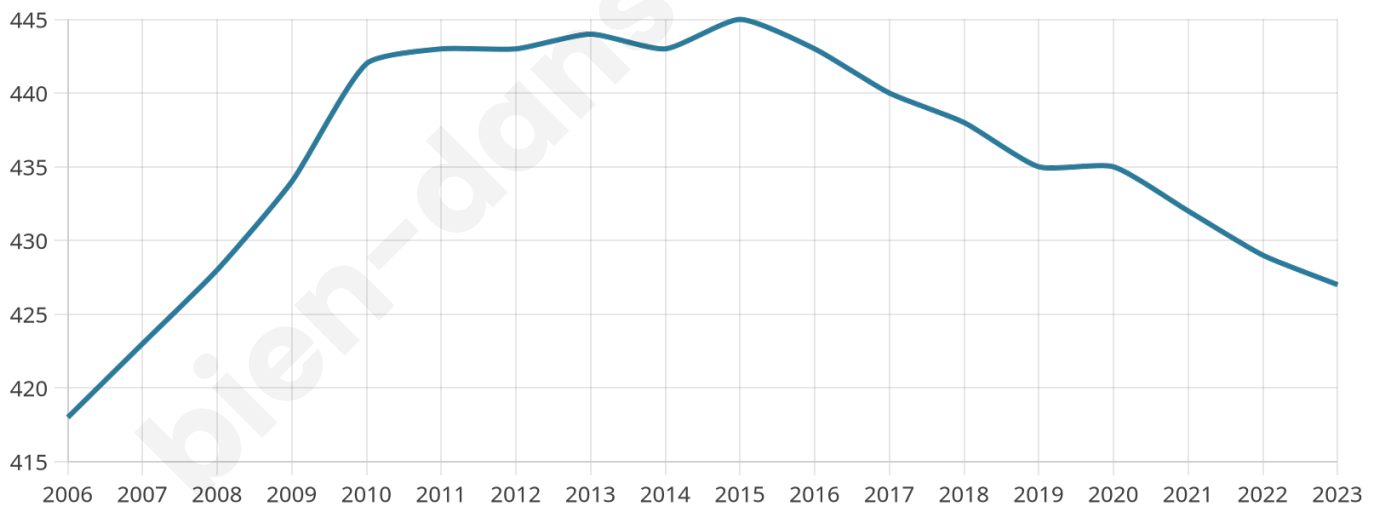
43 h/km²



Revenu moyen

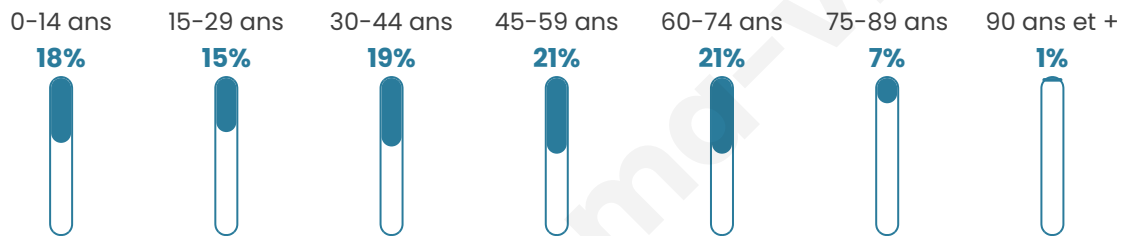
24 320 €/an

Evolution du nombre d'habitants

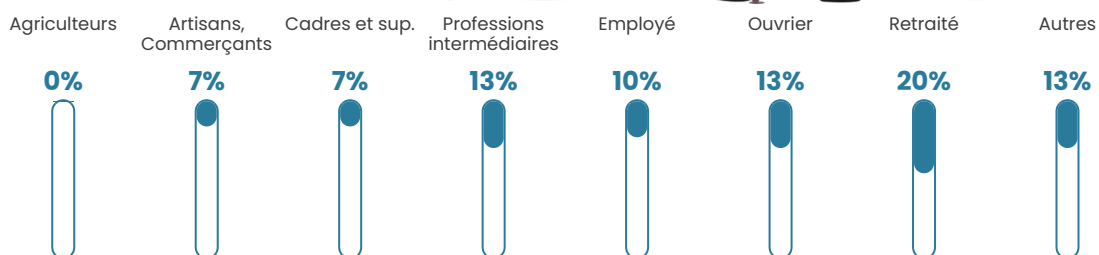


Sources : Institut national de la statistique et des études économiques (insee) selon Les dernières parutions officielles de 2024 portant sur les années 2020, 2021 et 2022.


Tranche d'âge




Activité professionnelle



Niveau de diplôme















Composition des ménages



Profils électoraux

Premier tour

	Marine LE PEN	40.63 %
	Emmanuel MACRON	23.96 %
	Jean-Luc MÉLENCHON	11.81 %
	Éric ZEMMOUR	8.33 %
	Valérie PÉCRESE	5.21 %
	Yannick JADOT	2.43 %
	Jean LASSALLE	2.08 %
	Anne HIDALGO	1.74 %
	Philippe POUTOU	1.39 %
	Nicolas DUPONT-AIGNAN	1.39 %
	Fabien ROUSSEL	1.04 %
	Nathalie ARTHAUD	0.00 %



365 inscrits

Participation : 80.82%

Votes blancs : 2.37%

Votes nuls : 0.00%

Second tour

	Emmanuel MACRON	42,32 %
	Marine LE PEN	57,68 %

365 inscrits

Participation : 84.66%

Votes blancs : 3.88%

Votes nuls : 1.29%

Sécurité



Agressions physiques / sexuelles

0



Cambriolages

0



Vols / dégradations

0



Stupéfiants

0

Evolution du nombre d'infractions



Pour comparer

(en proportion du nombre d'habitants)

■ Ville ■ Département ■ Région



Sources : Bases statistiques communale, départementale et régionale de la délinquance enregistrée par la police et la gendarmerie nationales selon les dernières parutions officielles de 2025 portant sur l'année 2024 ([data.gouv](https://data.gouv.fr)).

Agressions physiques / sexuelles : Violences sexuelles, coups et blessures volontaires intrafamiliaux, coups et blessures volontaires, autres coups, blessures volontaires et vols violents sans arme.

Cambriolages : Cambriolages de logements.

Vols : Vols avec armes, vols d'accessoires sur véhicules, vols dans les véhicules, vols de véhicules, vols sans violence contre des personnes, destructions, dégradations volontaires et escroqueries.

Stupéfiants : Trafic de stupéfiants dont (AFD) et usage de stupéfiants.

Services à la population



Commerce

Hypermarché	X Pont-Audemer 8km
Supermarché	X Pont-Audemer 7km
Superette	X Trouville-la-Haule 3km
Boulangerie	1
Boucherie	X Pont-Audemer 7km
Restaurant	1
Garage	X Trouville-la-Haule 3km
Station-service	X Bourneville-Sainte-Croix 7km
Banque	X Pont-Audemer 7km
La poste	X Bouquelon 4km
Coiffeur	1
Tabac	X Pont-Audemer 7km
Bars / discothèque	1
Bibliothèque	X Beuzeville 16km
Cinéma	X Pont-Audemer 7km
Vétérinaire	X Pont-Audemer 7km



Santé

Pharmacie	X Quillebeuf-sur-Seine 6km
Hôpital	X Pont-Audemer 8km
Laboratoire d'analyses médicales	X Pont-Audemer 7km
Etablissement pour handicapé	X Pont-Audemer 7km
EHPA	X Pont-Audemer 8km
Médecin	X Pont-Audemer 7km
Dentiste	X Pont-Audemer 7km
Chirurgien	X Port-Jérôme-sur-Seine 8km
Dermatologue	X Le Havre 30km
Anesthésiste	X Port-Jérôme-sur-Seine 8km
Gastro-entérologue	X Lillebonne 11km
Gynécologue	X Pont-Audemer 7km
Cancérologue	X Le Havre 30km
Neurologue	X Cricqueboeuf 29km
Ophtalmologue	X Lillebonne 11km
ORL	X Lillebonne 11km
Cardiologue	X Pont-Audemer 7km
Pédiatre	X Pont-Audemer 7km
Pneumologue	X Le Havre 26km
Psychologue	X Yvetot 27km
Radiologue	X Pont-Audemer 7km
Rhumatologue	X Bolbec 17km
Sage-femme	1



Éducation

Crèche	X Le Perrey 2km
Ecole maternelle Public	X Pont-Audemer 7km
Ecole maternelle Privé	X Morainville-Jouveaux 23km
Ecole primaire Public	X Le Perrey 3km
Ecole primaire Privé	X Pont-Audemer 7km
Collège Public	X Bourneville-Sainte-Croix 6km
Collège Privé	X Pont-Audemer 8km
Lycée Public	X Pont-Audemer 7km
Lycée Privé	X Pont-Audemer 7km

Sources : Base Sirene des entreprises et de leurs établissements selon les dernières parutions officielles de 2025 portant sur l'année 2024 ([data.gouv](#)). Liste, localisation et tarifs des professionnels de santé selon les dernières parutions officielles de 2025 portant sur l'année 2024 ([opendatasoft](#)) et FINISS Extraction du Fichier des établissements selon les dernières parutions officielles de 2025 portant sur l'année 2024 ([data.gouv](#)). Adresse et géolocalisation des établissements d'enseignement du premier et second degrés selon les dernières parutions officielles de 2025 portant sur l'année 2024 ([data.education.gouv](#))

Villes autour de Sainte-Opportune-la-Mare

Ville	Habitants	Superficie	Pop densité	Pop active	Taux chômage	Revenu moyen	Prix immobilier
Trouville-la-Haule	758	12 km ²	63 h/km ²	44.9%	3.7%	24 600 €/an	550 €/m ²
Bouquelon	470	11 km ²	43 h/km ²	51.5%	4%	24 960 €/an	1 661 €/m ²
Le Perrey	1 224	21 km ²	58 h/km ²	46.9%	3.2%	24 720 €/an	1 532 €/m ²
Vieux-Port	47	0 km ²	47 h/km ²	48.9%	2.1%	NC	2 082 €/m ²
Saint-Aubin-sur-Quillebeuf	749	12 km ²	62 h/km ²	49.3%	4.7%	22 150 €/an	1 359 €/m ²
Quillebeuf-sur-Seine	859	10 km ²	86 h/km ²	44%	9.8%	19 540 €/an	1 189 €/m ²
Saint-Mards-de-Blacarville	877	8 km ²	110 h/km ²	43.2%	3%	24 610 €/an	2 006 €/m ²
Marais-Vernier	469	25 km ²	19 h/km ²	46.7%	4.9%	22 380 €/an	2 341 €/m ²
Tocqueville	140	2 km ²	70 h/km ²	55.7%	5%	22 650 €/an	533 €/m ²
Petiville (1 avis)	1 211	16 km ²	76 h/km ²	46.7%	3.3%	25 070 €/an	1 723 €/m ²
Bourneville-Sainte-Croix (2 avis)	1 252	15 km ²	83 h/km ²	50.4%	4.6%	23 390 €/an	1 516 €/m ²
Toutainville	1 274	11 km ²	116 h/km ²	47.3%	3.4%	23 440 €/an	1 436 €/m ²
Saint-Samson-de-la-Roque (1 avis)	436	15 km ²	29 h/km ²	44.7%	5.5%	24 920 €/an	2 266 €/m ²
Aizier	158	2 km ²	79 h/km ²	39.2%	3.2%	24 990 €/an	2 313 €/m ²
Pont-Audemer (9 avis)	10 023	14 km ²	716 h/km ²	41.7%	8.1%	19 360 €/an	1 527 €/m ²

bien-dans-ma-ville.fr



Vous aimez votre ville ? Notez-la !

Et faites-nous part de vos remarques constructives



Avec

BIEN dans ma **VILLE** 