



Version web

Ville de Sainte-Marie-du-Bois

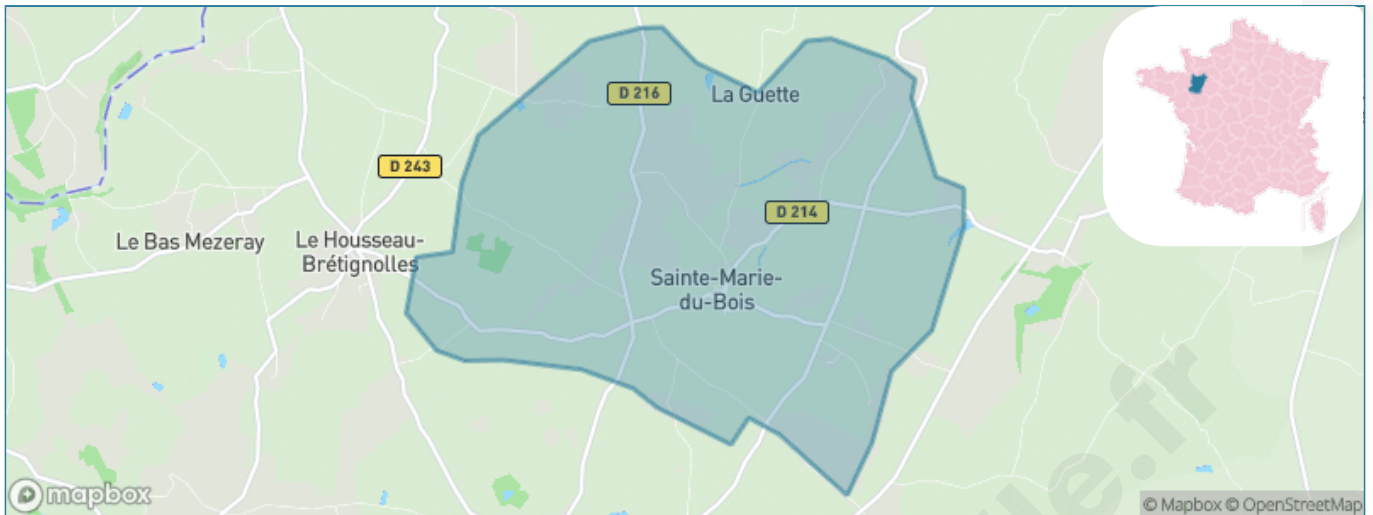
Présenté par

BIEN dans ma **VILLE** 

Sommaire

Situation géographique	3
Statistiques sur la population	4
Evolution du nombre d'habitants	4
Tranche d'âge	5
0-14 ans	5
15-29 ans	5
30-44 ans	5
45-59 ans	5
60-74 ans	5
75-89 ans	5
90 ans et +	5
Activité professionnelle	5
Agriculteurs	5
Artisans, Commerçants	5
Cadres et sup.	5
Professions intermédiaires	5
Employé	5
Ouvrier	5
Retraité	5
Autres	5
Niveau de diplôme	6
Sans diplôme ou CEP	6
Brevet, BEPC, DNB	6
CAP-BEP ou équivalent	6
BAC ou équivalent	6
BAC+2	6
BAC+3 ou +4	6
BAC+5 ou plus	6
Composition des ménages	6
Couple sans enfant	6
Couple avec enfant(s)	6
Famille monoparentale	6
Colocation / Autre	6
Personnes seules	6
Profils électoraux	7
Premier tour	7
Sécurité	8
Evolution du nombre d'infractions	8
Pour comparer	9
Services à la population	10
Commerce	10
Éducation	10
Villes autour de Sainte-Marie-du-Bois	12

Situation géographique



i Informations clés

- **Région** : Pays de la Loire
- **Département** : Mayenne
- **Code postal** : 53110
- **Superficie** : 11 km²



Statistiques sur la population



Nombre d'habitants

226



Age moyen

47 ans



Pop active

38.5%



Taux chômage

6.7%



Pop densité

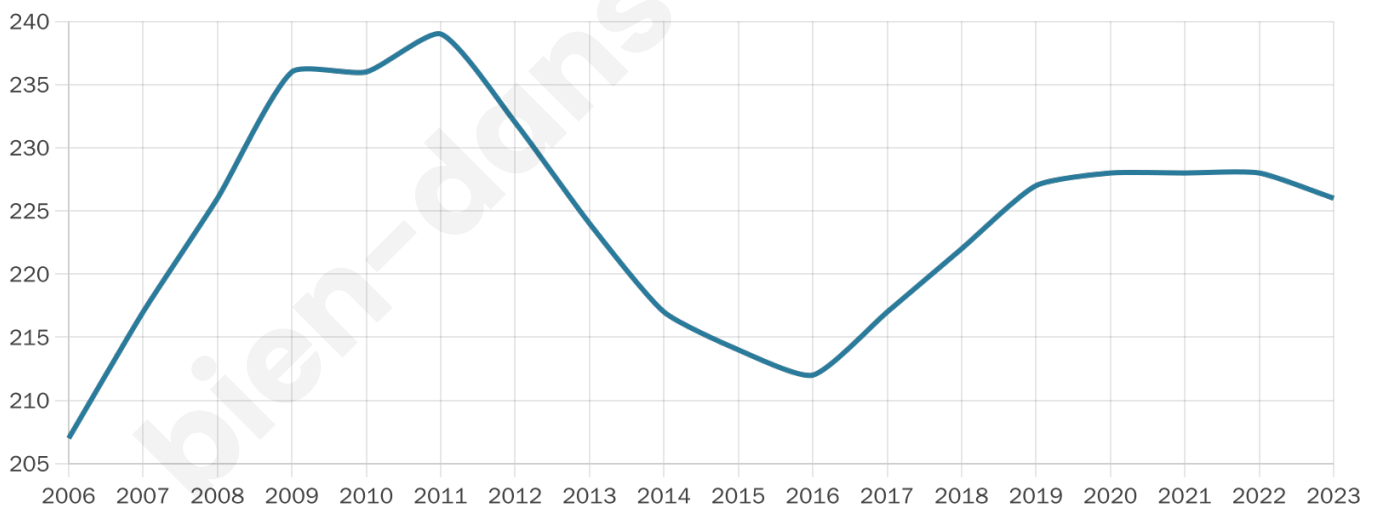
21 h/km²



Revenu moyen

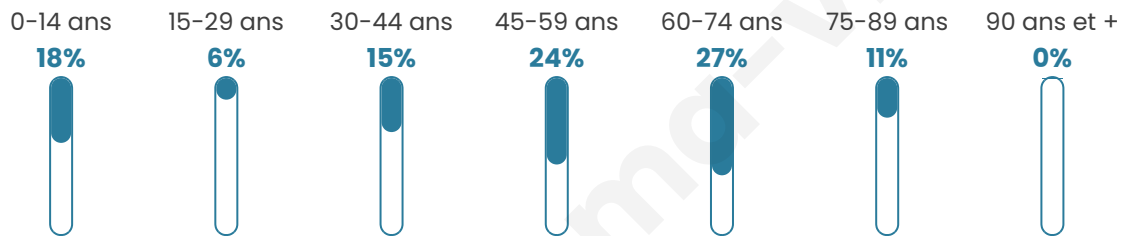
19 810 €/an

Evolution du nombre d'habitants

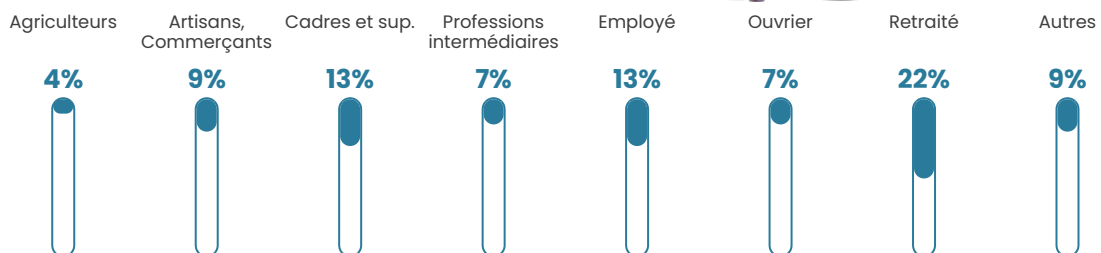


Sources : Institut national de la statistique et des études économiques (insee) selon Les dernières parutions officielles de 2024 portant sur les années 2020, 2021 et 2022.


Tranche d'âge



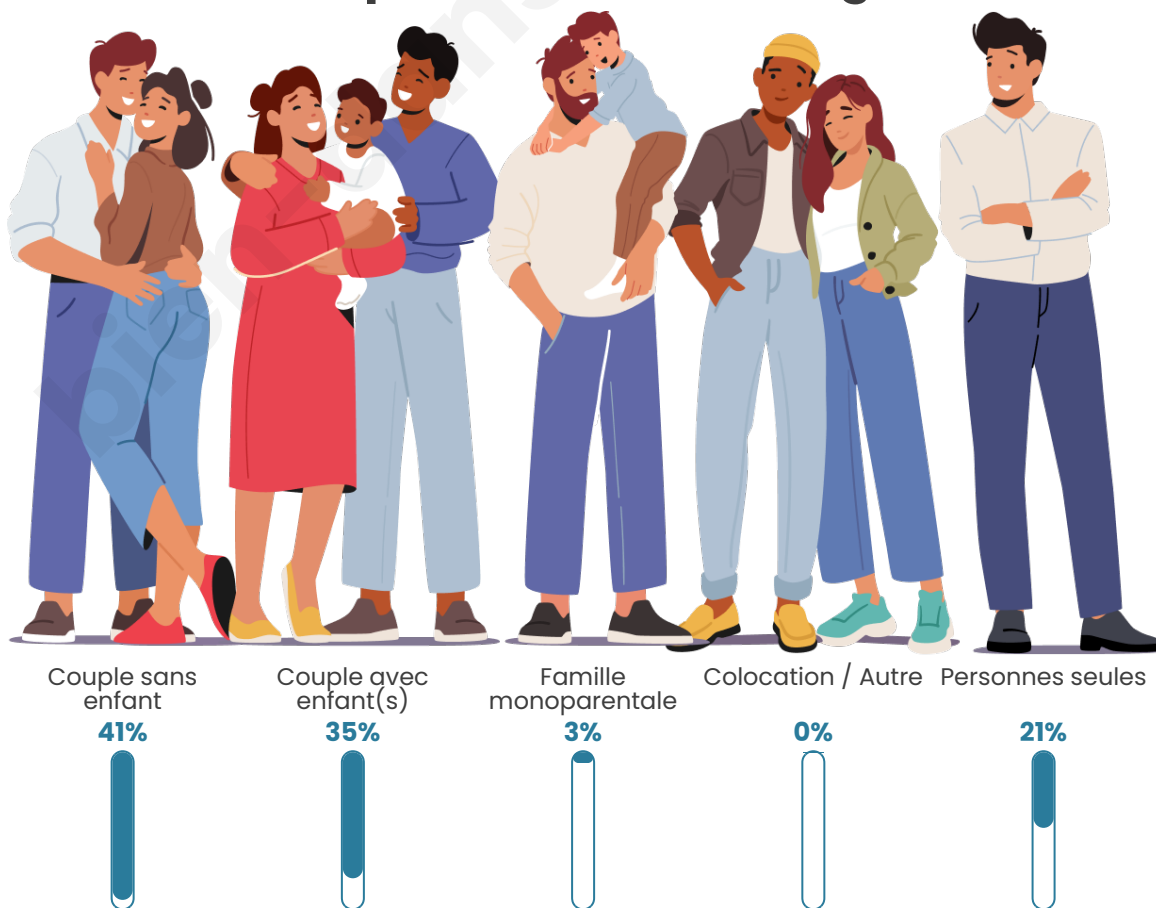
Activité professionnelle



Niveau de diplôme



Composition des ménages





Profils électoraux

Premier tour

	Marine LE PEN	32.79 %
	Emmanuel MACRON	18.85 %
	Jean-Luc MÉLENCHON	15.57 %
	Éric ZEMMOUR	6.56 %
	Valérie PÉCRESSE	5.74 %
	Jean LASSALLE	4.10 %
	Philippe POUTOU	4.10 %
	Nicolas DUPONT-AIGNAN	4.10 %
	Yannick JADOT	3.28 %
	Fabien ROUSSEL	2.46 %
	Anne HIDALGO	2.46 %
	Nathalie ARTHAUD	0.00 %

Second tour

	Emmanuel MACRON	41,9 %
	Marine LE PEN	58,1 %

164 inscrits

Participation : 75%
Votes blancs : 13.01%
Votes nuls : 1.63%

164 inscrits

Participation : 76.22%
Votes blancs : 1.60%
Votes nuls : 0.80%

Sécurité



Agressions physiques / sexuelles

0



Cambriolages

0



Vols / dégradations

0



Stupéfiants

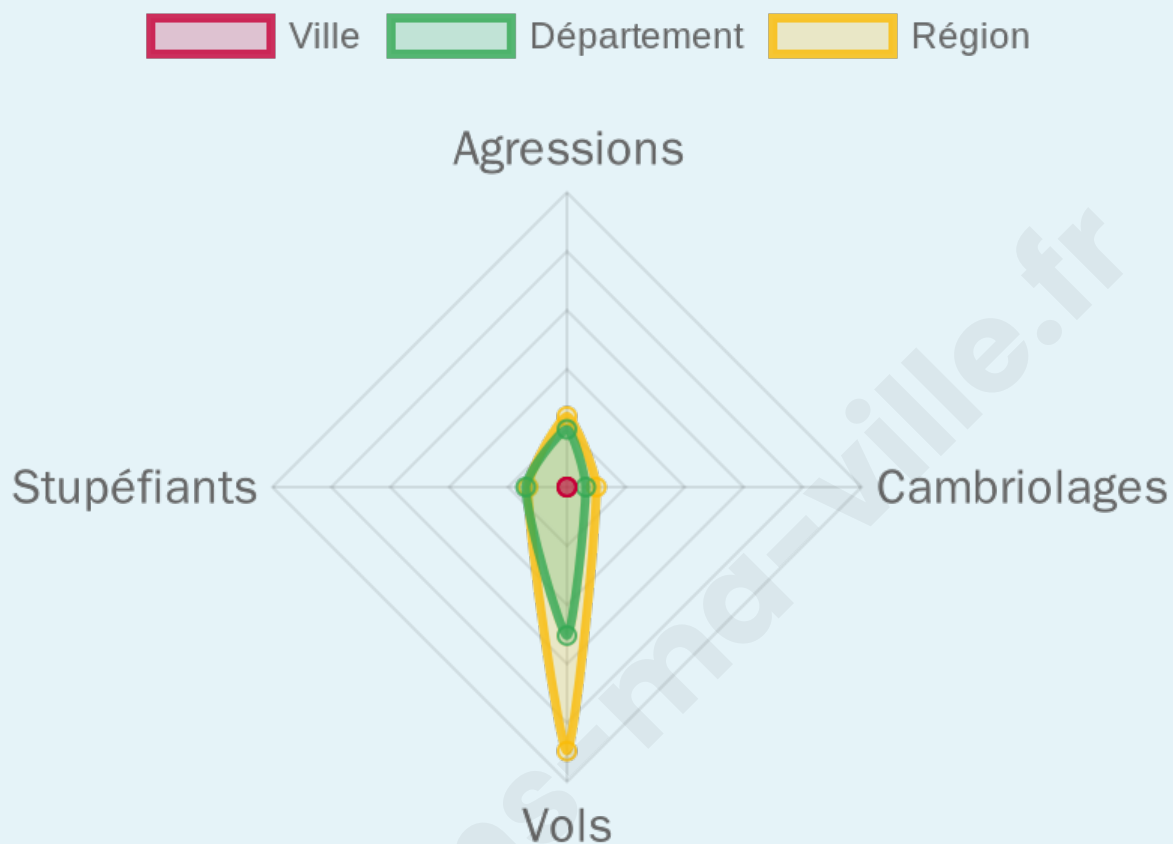
0

Evolution du nombre d'infractions



Pour comparer

(en proportion du nombre d'habitants)



Sources : Bases statistiques communale, départementale et régionale de la délinquance enregistrée par la police et la gendarmerie nationales selon les dernières parutions officielles de 2025 portant sur l'année 2024 ([data.gouv](https://data.gouv.fr)).

Agressions physiques / sexuelles : Violences sexuelles, coups et blessures volontaires intrafamiliaux, coups et blessures volontaires, autres coups, blessures volontaires et vols violents sans arme.

Cambriolages : Cambriolages de logements.

Vols : Vols avec armes, vols d'accessoires sur véhicules, vols dans les véhicules, vols de véhicules, vols sans violence contre des personnes, destructions, dégradations volontaires et escroqueries.

Stupéfiants : Trafic de stupéfiants dont (AFD) et usage de stupéfiants.

Services à la population



Commerce

Hypermarché	X La Ferté Macé 15km
Supermarché	X Lassay-les-Châteaux 2km
Superette	X Lassay-les-Châteaux 3km
Boulangerie	X Lassay-les-Châteaux 3km
Boucherie	X Lassay-les-Châteaux 3km
Restaurant	X Lassay-les-Châteaux 3km
Garage	X Lassay-les-Châteaux 3km
Station-service	X Lassay-les-Châteaux 3km
Banque	X Lassay-les-Châteaux 3km
La poste	X Charchigné 8km
Coiffeur	X Lassay-les-Châteaux 3km
Tabac	X Rives d'Andaine 7km
Bars / discothèque	X Lassay-les-Châteaux 3km
Bibliothèque	X Mayenne 21km
Cinéma	X La Ferté Macé 17km
Vétérinaire	X Lassay-les-Châteaux 3km



Santé

Pharmacie	X Lassay-les-Châteaux 3km
Hôpital	X La Ferté Macé 17km
Laboratoire d'analyses médicales	X La Ferté Macé 16km
Etablissement pour handicapé	X Perrou 13km
EHPA	X Lassay-les-Châteaux 3km
Médecin	1
Dentiste	X Lassay-les-Châteaux 3km
Chirurgien	X Mayenne 21km
Dermatologue	X Bagnoles de l'Orne Normandie 10km
Anesthésiste	X Fougerolles-du-Plessis 36km
Gastro-entérologue	X Alençon 43km
Gynécologue	X Mayenne 21km
Cancérologue	X Laval 51km
Neurologue	X Laval 49km
Ophtalmologue	X Mayenne 21km
ORL	X Alençon 43km
Cardiologue	X Bagnoles de l'Orne Normandie 11km
Pédiatre	X Alençon 43km
Pneumologue	X Tinchebray-Bocage 38km
Psychologue	X Domfront en Poiraise 18km
Radiologue	X Mayenne 20km
Rhumatologue	X Alençon 42km
Sage-femme	X Villaines-la-Juhel 20km



Éducation

Crèche	X Lassay-les-Châteaux 4km
Ecole maternelle Public	X Saint-Aignan-de-Couptrain 13km
Ecole maternelle Privé	X Bazougers 51km
Ecole primaire Public	X Lassay-les-Châteaux 4km
Ecole primaire Privé	X Lassay-les-Châteaux 3km
Collège Public	X Lassay-les-Châteaux 4km
Collège Privé	X La Ferté Macé 17km
Lycée Public	X La Ferté Macé 16km

Sources : Base Sirene des entreprises et de leurs établissements selon les dernières parutions officielles de 2025 portant sur l'année 2024 ([data.gouv](#)). Liste, localisation et tarifs des professionnels de santé selon les dernières parutions officielles de 2025 portant sur l'année 2024 ([opendatasoft](#)) et FINESS Extraction du Fichier des établissements selon les dernières parutions officielles de 2025 portant sur l'année 2024 ([data.gouv](#)). Adresse et géolocalisation des établissements d'enseignement du premier et second degrés selon les dernières parutions officielles de 2025 portant sur l'année 2024 ([data.education.gouv](#))

bien-dans-ma-ville.fr

Villes autour de Sainte-Marie-du-Bois

Ville	Habitants	Superficie	Pop densité	Pop active	Taux chômage	Revenu moyen	Prix immobilier
Rennes-en-Grenouilles	112	7 km ²	16 h/km ²	53.6%	4.5%	21 350 €/an	1 071 €/m ²
Le Housseau-Brétignolles	231	9 km ²	26 h/km ²	45%	3%	20 250 €/an	864 €/m ²
Lassay-les-Châteaux (1 avis)	2 247	57 km ²	39 h/km ²	40.4%	2.4%	21 930 €/an	1 013 €/m ²
Thuboeuf	271	13 km ²	21 h/km ²	44.3%	3%	21 000 €/an	1 034 €/m ²
Saint-Julien-du-Terroux	258	11 km ²	23 h/km ²	45.7%	2.3%	20 970 €/an	856 €/m ²
Charchigné	459	14 km ²	33 h/km ²	44.9%	1.7%	21 130 €/an	885 €/m ²
Rives d'Andaine (2 avis)	2 844	37 km ²	77 h/km ²	43.6%	4.5%	21 650 €/an	1 231 €/m ²
Le Horps	716	23 km ²	31 h/km ²	46.2%	2%	22 010 €/an	847 €/m ²
Madré	280	17 km ²	16 h/km ²	46.1%	1.8%	21 590 €/an	874 €/m ²
Méhoudin	121	3 km ²	40 h/km ²	47.1%	5.8%	20 610 €/an	735 €/m ²
Chevaigné-du-Maine (1 avis)	150	13 km ²	12 h/km ²	42%	4%	19 770 €/an	620 €/m ²
Tessé-Froulay (1 avis)	375	5 km ²	75 h/km ²	45.3%	2.9%	22 670 €/an	868 €/m ²
Chantrigné	599	18 km ²	33 h/km ²	45.7%	3%	21 200 €/an	805 €/m ²
Juvigny Val d'Andaine	2 094	79 km ²	27 h/km ²	45.6%	3.6%	21 110 €/an	897 €/m ²
Montreuil-Poulay (1 avis)	373	16 km ²	23 h/km ²	49.3%	2.7%	20 090 €/an	815 €/m ²

bien-dans-ma-ville.fr



Vous aimez votre ville ? Notez-la !

Et faites-nous part de vos remarques constructives



Avec

BIEN dans ma **VILLE** 