



Version web

Ville de Sainte-Marie-de-Vatimesnil

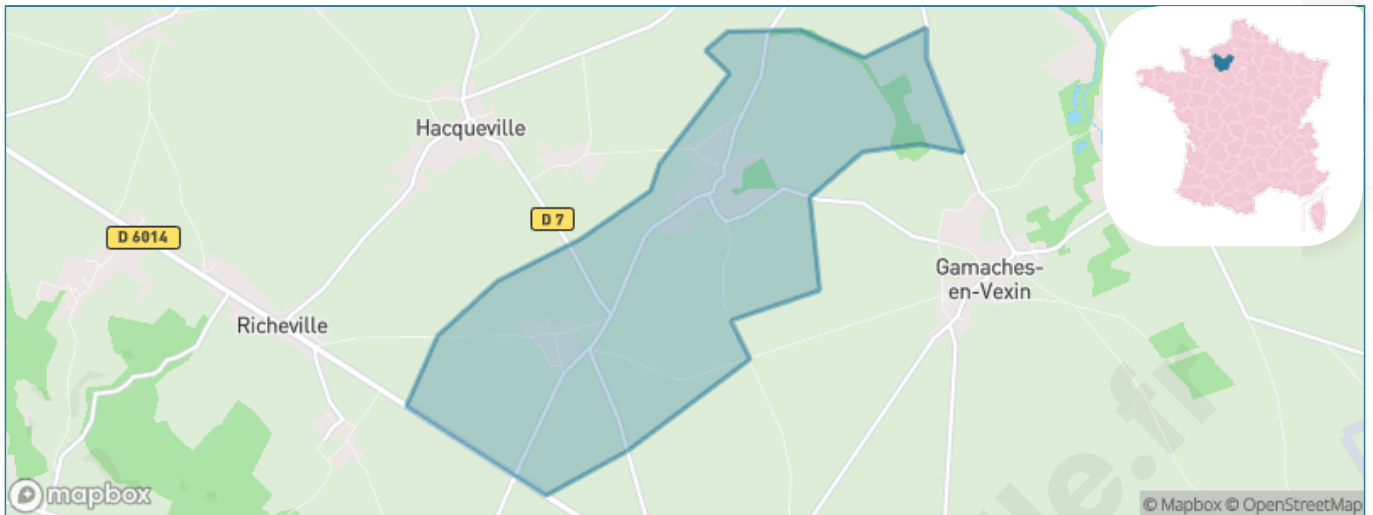
Présenté par

BIEN dans ma **VILLE** 

Sommaire

Situation géographique	3
Statistiques sur la population	4
Evolution du nombre d'habitants	4
Tranche d'âge	5
0-14 ans	5
15-29 ans	5
30-44 ans	5
45-59 ans	5
60-74 ans	5
75-89 ans	5
90 ans et +	5
Activité professionnelle	5
Agriculteurs	5
Artisans, Commerçants	5
Cadres et sup.	5
Professions intermédiaires	5
Employé	5
Ouvrier	5
Retraité	5
Autres	5
Niveau de diplôme	6
Sans diplôme ou CEP	6
Brevet, BEPC, DNB	6
CAP-BEP ou équivalent	6
BAC ou équivalent	6
BAC+2	6
BAC+3 ou +4	6
BAC+5 ou plus	6
Composition des ménages	6
Couple sans enfant	6
Couple avec enfant(s)	6
Famille monoparentale	6
Colocation / Autre	6
Personnes seules	6
Profils électoraux	7
Premier tour	7
Sécurité	8
Evolution du nombre d'infractions	8
Pour comparer	9
Services à la population	10
Commerce	10
Éducation	10
Villes autour de Sainte-Marie-de-Vatimesnil	11

Situation géographique



i Informations clés

- **Région** : Normandie
- **Département** : Eure
- **Code postal** : 27150
- **Superficie** : 7 km²



Statistiques sur la population



Nombre d'habitants

262



Age moyen

38 ans



Pop active

52.3%



Taux chômage

5.2%



Pop densité

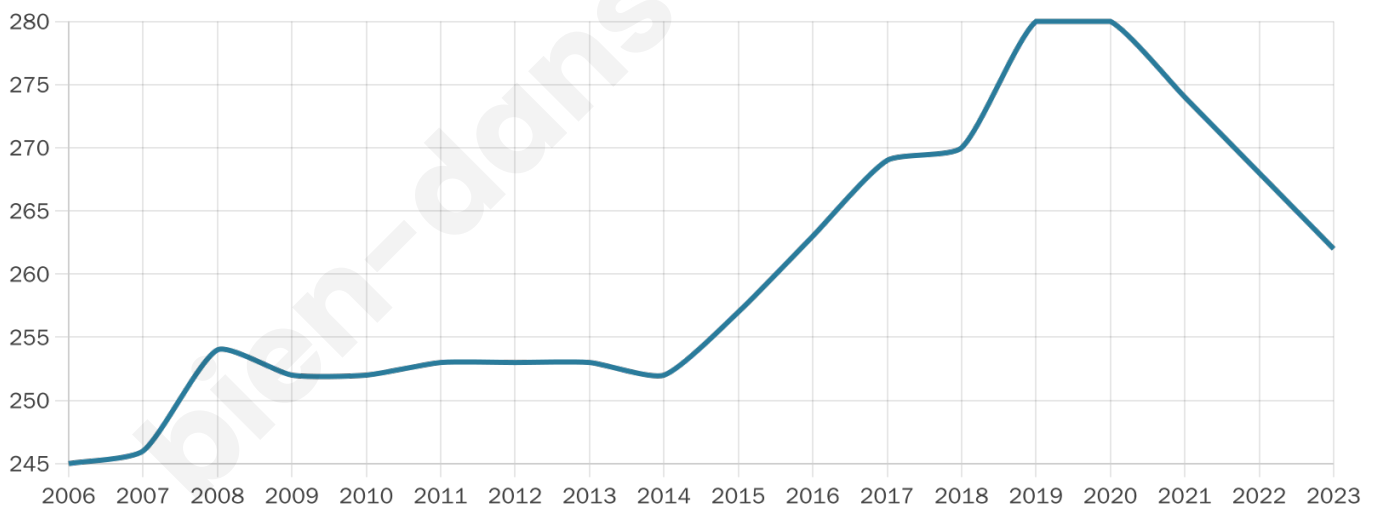
37 h/km²



Revenu moyen

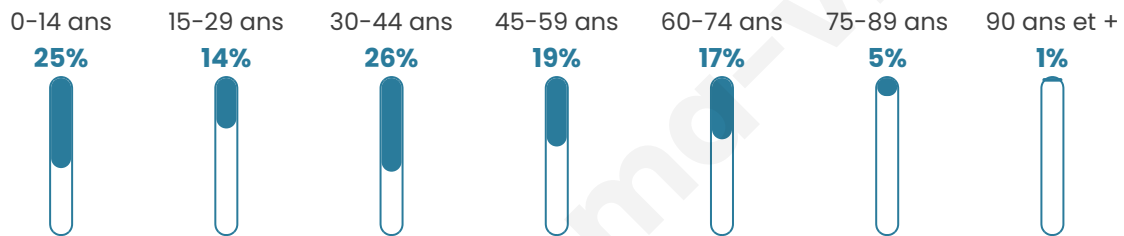
23 460 €/an

Evolution du nombre d'habitants

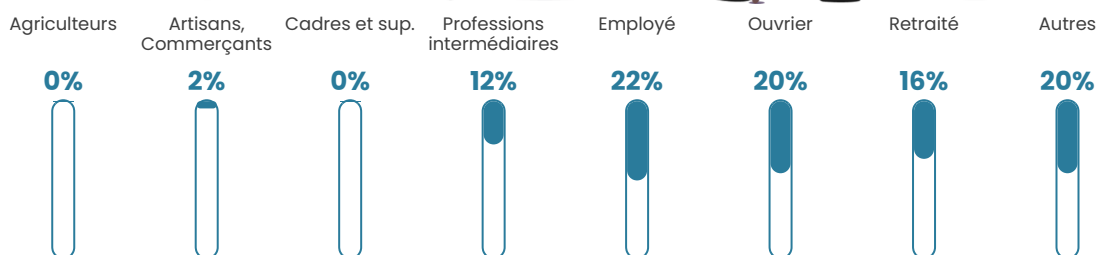


Sources : Institut national de la statistique et des études économiques (insee) selon Les dernières parutions officielles de 2024 portant sur les années 2020, 2021 et 2022.


Tranche d'âge




Activité professionnelle



Niveau de diplôme















Composition des ménages



Profils électoraux

Premier tour

	Marine LE PEN	34.97 %
	Emmanuel MACRON	17.48 %
	Éric ZEMMOUR	13.29 %
	Valérie PÉCRESSÉ	10.49 %
	Jean-Luc MÉLENCHON	9.79 %
	Fabien ROUSSEL	4.20 %
	Jean LASSALLE	3.50 %
	Yannick JADOT	3.50 %
	Nathalie ARTHAUD	0.70 %
	Anne HIDALGO	0.70 %
	Philippe POUTOU	0.70 %
	Nicolas DUPONT- AIGNAN	0.70 %



182 inscrits

Participation : 80.22%

Votes blancs : 0.00%

Votes nuls : 2.05%

Second tour

	Emmanuel MACRON	33,58 %
	Marine LE PEN	66,42 %

182 inscrits

Participation : 81.87%

Votes blancs : 6.71%

Votes nuls : 1.34%

Sécurité



Agressions physiques / sexuelles

0



Cambriolages

0



Vols / dégradations

0



Stupéfiants

0

Evolution du nombre d'infractions



Pour comparer

(en proportion du nombre d'habitants)



Sources : Bases statistiques communale, départementale et régionale de la délinquance enregistrée par la police et la gendarmerie nationales selon les dernières parutions officielles de 2025 portant sur l'année 2024 ([data.gouv](https://data.gouv.fr)).

Agressions physiques / sexuelles : Violences sexuelles, coups et blessures volontaires intrafamiliaux, coups et blessures volontaires, autres coups, blessures volontaires et vols violents sans arme.

Cambriolages : Cambriolages de logements.

Vols : Vols avec armes, vols d'accessoires sur véhicules, vols dans les véhicules, vols de véhicules, vols sans violence contre des personnes, destructions, dégradations volontaires et escroqueries.

Stupéfiants : Trafic de stupéfiants dont (AFD) et usage de stupéfiants.

Services à la population



Commerce

Hypermarché	X Trie-Château 19km
Supermarché	X Authevernes 5km
Superette	X Vexin-sur-Epte 4km
Boulangerie	X Les Thilliers-en-Vexin 5km
Boucherie	1
Restaurant	X Richeville 3km
Garage	X Hacqueville 2km
Station-service	X Étrépagny 5km
Banque	X Étrépagny 5km
La poste	X Villers-en-Vexin 2km
Coiffeur	X Farceaux 4km
Tabac	X Les Andelys 11km
Bars / discothèque	X Étrépagny 5km
Bibliothèque	X Saint-Pierre-la-Garenne 18km
Cinéma	X Les Andelys 11km
Vétérinaire	X Farceaux 4km



Santé

Pharmacie	X Étrépagny 5km
Hôpital	X Gisors 14km
Laboratoire d'analyses médicales	X Les Andelys 11km
Etablissement pour handicapé	X Étrépagny 6km
EHPA	X Saint-Clair-sur-Epte 11km
Médecin	X Étrépagny 5km
Dentiste	X Étrépagny 5km
Chirurgien	X Gisors 14km
Dermatologue	X Le Mesnil-Esnard 34km
Anesthésiste	X Mantes-la-Jolie 33km
Gastro-entérologue	X Gisors 14km
Gynécologue	X Magny-en-Vexin 20km
Cancérologue	X Rouen 39km
Neurologue	X Mantes-la-Jolie 30km
Ophthalmologue	X Gisors 16km
ORL	X Vernon 20km
Cardiologue	X Muids 19km
Pédiatre	X Mantes-la-Jolie 31km
Pneumologue	X Vernon 21km
Psychologue	X Vernon 19km
Radiologue	X Gisors 16km
Rhumatologue	X Mantes-la-Jolie 31km
Sage-femme	X Gisors 16km



Éducation

Crèche	X Farceaux 4km
Ecole maternelle Public	X Hacqueville 2km
Ecole maternelle Privé	X Noyers 9km
Ecole primaire Public	1
Ecole primaire Privé	X Étrépagny 5km
Collège Public	X Étrépagny 6km
Collège Privé	X Gisors 15km
Lycée Public	X Les Andelys 10km
Lycée Privé	X La Motte-Servolex 17km

Sources : Base Sirene des entreprises et de leurs établissements selon les dernières parutions officielles de 2025 portant sur l'année 2024 ([data.gouv](#)). Liste, localisation et tarifs des professionnels de santé selon les dernières parutions officielles de 2025 portant sur l'année 2024 ([opendatasoft](#)) et FINISS Extraction du Fichier des établissements selon les dernières parutions officielles de 2025 portant sur l'année 2024 ([data.gouv](#)). Adresse et géolocalisation des établissements d'enseignement du premier et second degrés selon les dernières parutions officielles de 2025 portant sur l'année 2024 ([data.education.gouv](#))

Villes autour de Sainte-Marie-de-Vatimesnil

Ville	Habitants	Superficie	Pop densité	Pop active	Taux chômage	Revenu moyen	Prix immobilier
Hacqueville	394	9 km ²	44 h/km ²	54.1%	4.6%	22 510 €/an	1 650 €/m ²
Mouflaines	159	3 km ²	53 h/km ²	53.5%	7.5%	22 300 €/an	1 619 €/m ²
Richeville	264	3 km ²	88 h/km ²	49.2%	3.4%	22 910 €/an	1 855 €/m ²
Farceaux	343	7 km ²	49 h/km ²	53.9%	3.5%	23 240 €/an	1 959 €/m ²
Villers-en-Vexin (1 avis)	311	6 km ²	52 h/km ²	49.8%	1.9%	24 630 €/an	1 944 €/m ²
Gamaches-en-Vexin	295	8 km ²	37 h/km ²	48.5%	4.7%	24 720 €/an	2 017 €/m ²
Suzay	343	4 km ²	86 h/km ²	51.6%	7.3%	21 890 €/an	1 874 €/m ²
Les Thilliers-en-Vexin (1 avis)	491	1 km ²	491 h/km ²	51.9%	8.6%	23 150 €/an	1 805 €/m ²
Le Thil	586	4 km ²	147 h/km ²	49.1%	6.8%	21 470 €/an	1 932 €/m ²
Étrépagny (6 avis)	3 670	20 km ²	184 h/km ²	45%	6.1%	21 790 €/an	1 645 €/m ²
Chauvincourt-Provemont	397	10 km ²	40 h/km ²	48.6%	5.5%	24 250 €/an	1 654 €/m ²
Harquency	271	14 km ²	19 h/km ²	48.3%	3.3%	24 480 €/an	1 692 €/m ²
Frenelles-en-Vexin	1 686	29 km ²	58 h/km ²	48.3%	4.7%	23 050 €/an	1 550 €/m ²
Saussay-la-Campagne	528	5 km ²	106 h/km ²	51.7%	7.2%	21 000 €/an	1 569 €/m ²
Doudeauville-en-Vexin	261	5 km ²	52 h/km ²	54%	5.7%	23 490 €/an	1 750 €/m ²

bien-dans-ma-ville.fr



Vous aimez votre ville ? Notez-la !

Et faites-nous part de vos remarques constructives



Avec

BIEN dans ma **VILLE** 