



Version web

Ville de Sainte-Marie- d'Alvey

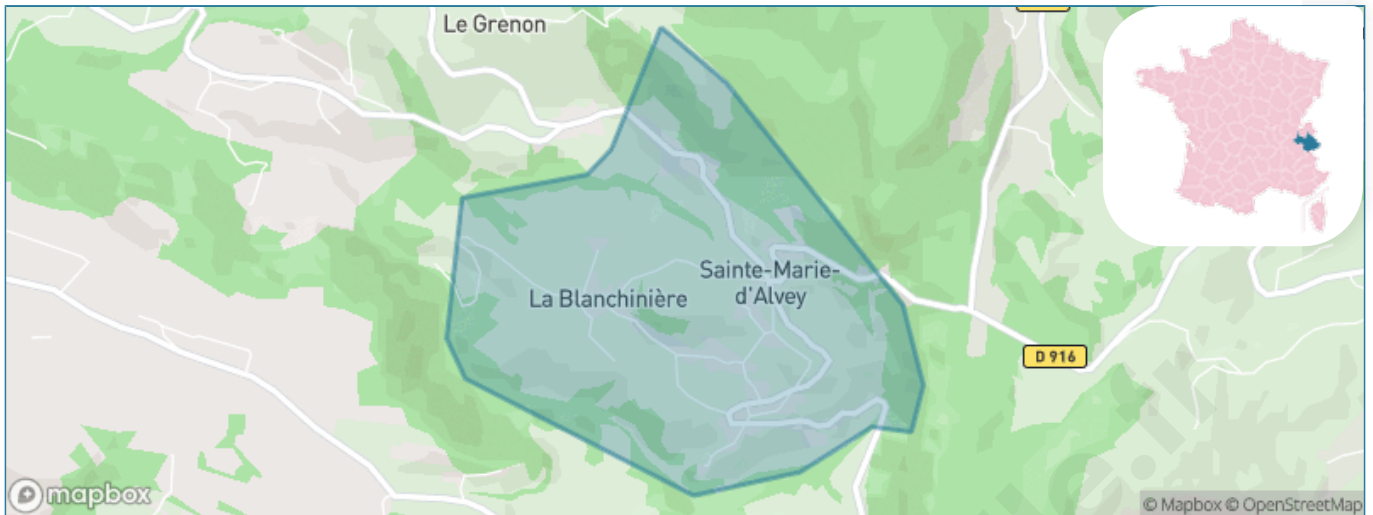
Présenté par

BIEN dans
ma **VILLE** 

Sommaire

Situation géographique	3
Statistiques sur la population	4
Evolution du nombre d'habitants	4
Tranche d'âge	5
0-14 ans	5
15-29 ans	5
30-44 ans	5
45-59 ans	5
60-74 ans	5
75-89 ans	5
90 ans et +	5
Activité professionnelle	5
Agriculteurs	5
Artisans, Commerçants	5
Cadres et sup.	5
Professions intermédiaires	5
Employé	5
Ouvrier	5
Retraité	5
Autres	5
Niveau de diplôme	6
Sans diplôme ou CEP	6
Brevet, BEPC, DNB	6
CAP-BEP ou équivalent	6
BAC ou équivalent	6
BAC+2	6
BAC+3 ou +4	6
BAC+5 ou plus	6
Composition des ménages	6
Couple sans enfant	6
Couple avec enfant(s)	6
Famille monoparentale	6
Colocation / Autre	6
Personnes seules	6
Profils électoraux	7
Premier tour	7
Sécurité	9
Evolution du nombre d'infractions	9
Pour comparer	10
Services à la population	11
Commerce	11
Éducation	11
Villes autour de Sainte-Marie-d'Alvey	13

Situation géographique



i Informations clés

- **Région** : Auvergne-Rhône-Alpes
- **Département** : Savoie
- **Code postal** : 73240
- **Superficie** : 2 km²



LE DÉPARTEMENT

Statistiques sur la population



Nombre d'habitants

133



Age moyen

45 ans



Pop active

43.6%



Taux chômage

5.4%



Pop densité

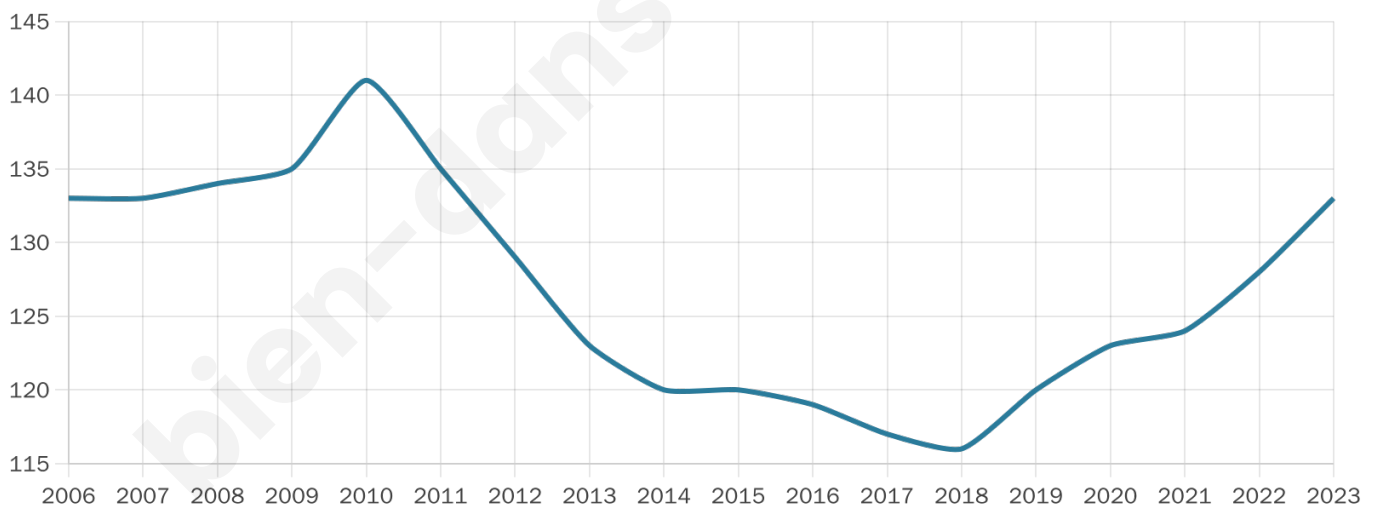
67 h/km²



Revenu moyen

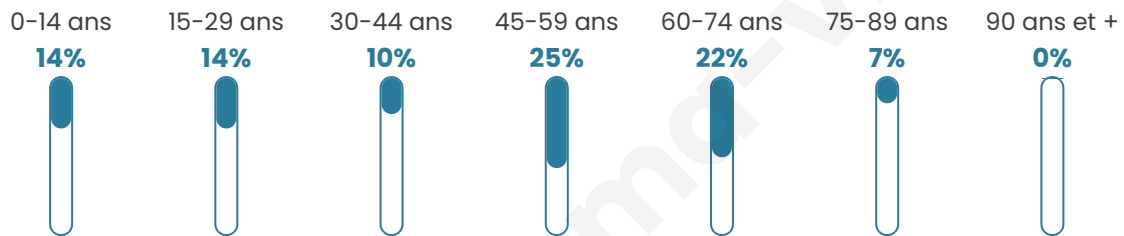
26 550 €/an

Evolution du nombre d'habitants

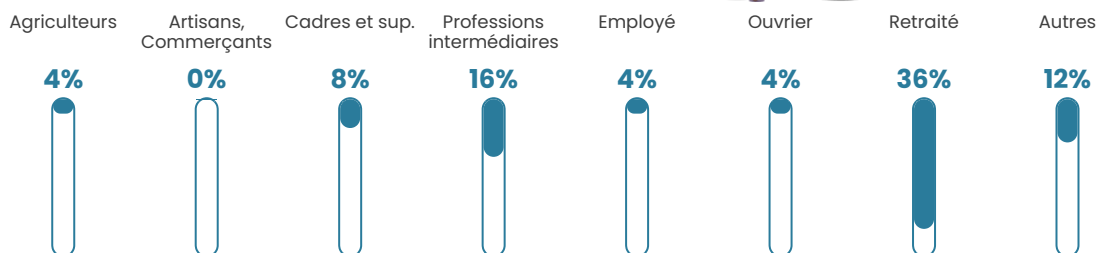


Sources : Institut national de la statistique et des études économiques (insee) selon Les dernières parutions officielles de 2024 portant sur les années 2020, 2021 et 2022.

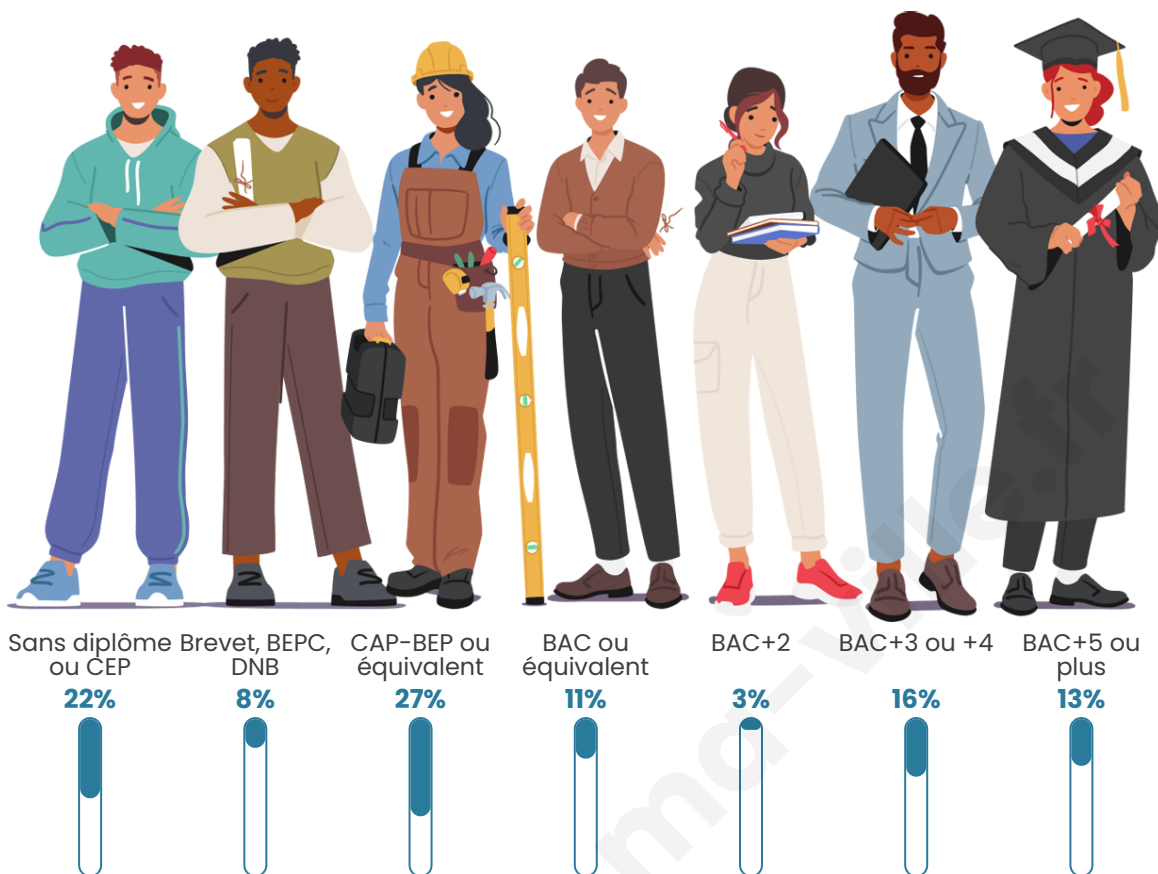
Tranche d'âge




Activité professionnelle



Niveau de diplôme















Composition des ménages





Profils électoraux

Premier tour

	Jean-Luc MÉLENCHON	22.92 %
	Marine LE PEN	21.88 %
	Emmanuel MACRON	16.67 %
	Jean LASSALLE	11.46 %
	Éric ZEMMOUR	8.33 %
	Valérie PÉCRESSE	7.29 %
	Yannick JADOT	6.25 %
	Nicolas DUPONT- AIGNAN	3.13 %
	Anne HIDALGO	1.04 %
	Philippe POUTOU	1.04 %
	Nathalie ARTHAUD	0.00 %
	Fabien ROUSSEL	0.00 %

117 inscrits

Participation : 82.05%
Votes blancs : 0.00%
Votes nuls : 0.00%

Second tour



Emmanuel
MACRON

54,84 %



Marine LE PEN

45,16 %

117 inscrits

Participation : 86.32%
Votes blancs : 6.93%
Votes nuls : 0.99%

bien-dans-ma-ville.fr

Sécurité



Agressions physiques / sexuelles

0



Cambriolages

0



Vols / dégradations

0



Stupéfiants

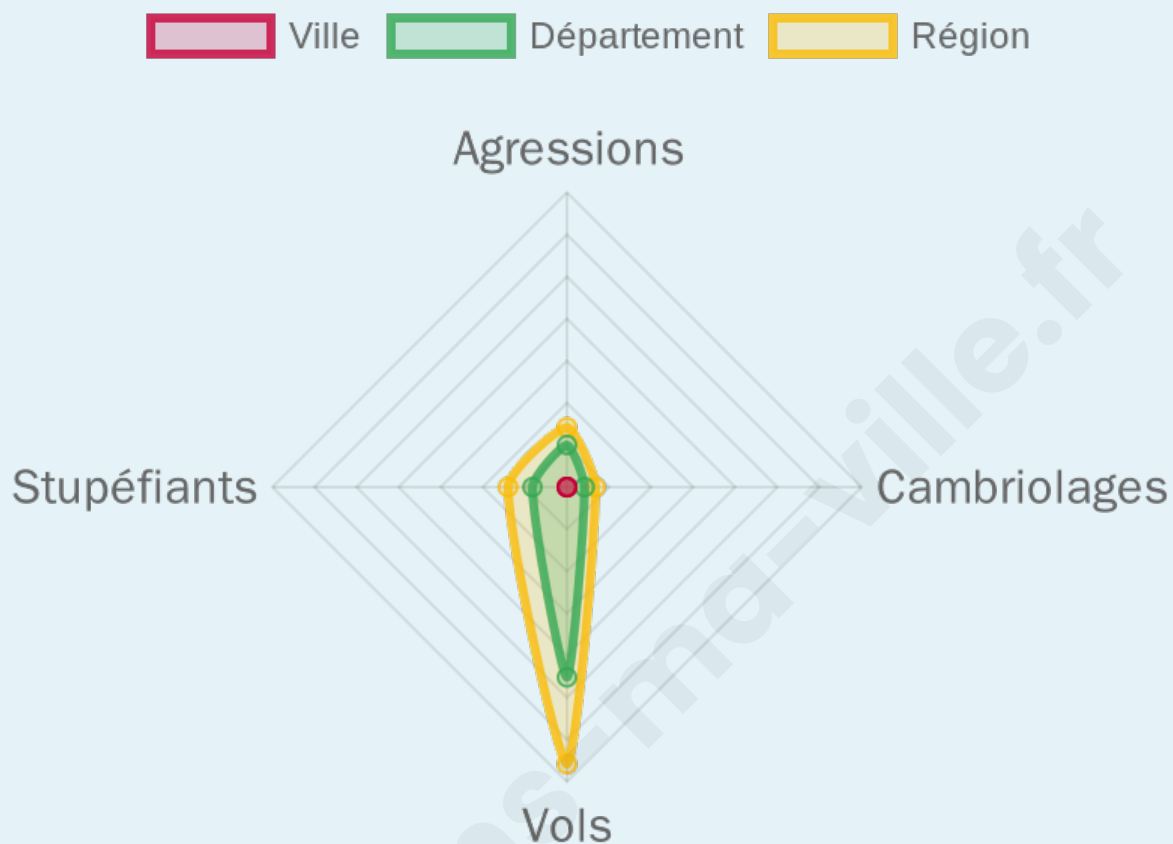
0

Evolution du nombre d'infractions



Pour comparer

(en proportion du nombre d'habitants)



Sources : Bases statistiques communale, départementale et régionale de la délinquance enregistrée par la police et la gendarmerie nationales selon les dernières parutions officielles de 2025 portant sur l'année 2024 ([data.gouv](https://data.gouv.fr)).

Agressions physiques / sexuelles : Violences sexuelles, coups et blessures volontaires intrafamiliaux, coups et blessures volontaires, autres coups, blessures volontaires et vols violents sans arme.

Cambriolages : Cambriolages de logements.

Vols : Vols avec armes, vols d'accessoires sur véhicules, vols dans les véhicules, vols de véhicules, vols sans violence contre des personnes, destructions, dégradations volontaires et escroqueries.

Stupéfiants : Trafic de stupéfiants dont (AFD) et usage de stupéfiants.

Services à la population



Commerce

Hypermarché	X <u>Le Pont-de-Beauvoisin</u> 7km
Supermarché	X <u>Lépin-le-Lac</u> 6km
Superette	X <u>Novalaise</u> 5km
Boulangerie	X <u>Novalaise</u> 4km
Boucherie	X <u>Avressieux</u> 3km
Restaurant	X <u>Rochefort</u> 0km
Garage	X <u>Rochefort</u> 1km
Station-service	X <u>Novalaise</u> 4km
Banque	X <u>Novalaise</u> 4km
La poste	X <u>Le Pont-de-Beauvoisin</u> 6km
Coiffeur	X <u>Domessin</u> 4km
Tabac	X <u>Lépin-le-Lac</u> 6km
Bars / discothèque	X <u>Novalaise</u> 4km
Bibliothèque	X <u>Chimilin</u> 11km
Cinéma	X <u>Le Pont-de-Beauvoisin</u> 6km
Vétérinaire	X <u>Ayn</u> 3km



Santé

Pharmacie	X <u>Novalaise</u> 4km
Hôpital	X <u>Le Pont-de-Beauvoisin</u> 6km
Laboratoire d'analyses médicales	X <u>Le Pont-de-Beauvoisin</u> 7km
Etablissement pour handicapé	X <u>La Motte-Servolex</u> 12km
EHPA	X <u>Novalaise</u> 5km
Médecin	X <u>Novalaise</u> 5km
Dentiste	X <u>Novalaise</u> 5km
Chirurgien	X <u>Chambéry</u> 15km
Dermatologue	X <u>Le Bourget-du-Lac</u> 13km
Anesthésiste	X <u>Chambéry</u> 16km
Gastro-entérologue	X <u>Chambéry</u> 16km
Gynécologue	X <u>La Motte-Servolex</u> 12km
Cancérologue	X <u>Challes-les-Eaux</u> 20km
Neurologue	X <u>La Motte-Servolex</u> 13km
Ophthalmologue	X <u>Chambéry</u> 15km
ORL	X <u>Chambéry</u> 16km
Cardiologue	X <u>Le Bourget-du-Lac</u> 11km
Pédiatre	X <u>La Motte-Servolex</u> 12km
Pneumologue	X <u>Chambéry</u> 16km
Psychologue	X <u>Chambéry</u> 15km
Radiologue	X <u>Le Bourget-du-Lac</u> 11km
Rhumatologue	X <u>Les Abrets en Dauphiné</u> 11km
Sage-femme	X <u>Novalaise</u> 5km



Éducation

Crèche	X <u>Avressieux</u> 2km
Ecole maternelle Public	X <u>Rochefort</u> 0km
Ecole maternelle Privé	X <u>Rumilly</u> 36km
Ecole primaire Public	X <u>Avressieux</u> 2km
Ecole primaire Privé	X <u>Novalaise</u> 5km
Collège Public	X <u>Novalaise</u> 5km
Collège Privé	X <u>Le Pont-de-Beauvoisin</u> 6km
Lycée Public	X <u>Le Pont-de-Beauvoisin</u> 6km
Lycée Privé	X <u>Le Pont-de-Beauvoisin</u> 6km

2024 ([opendatasoft](#)) et FINISS Extraction du Fichier des établissements selon les dernières parutions officielles de 2025 portant sur l'année 2024 ([data.gouv](#)). Adresse et géolocalisation des établissements d'enseignement du premier et second degrés selon les dernières parutions officielles de 2025 portant sur l'année 2024 ([data.education.gouv](#))

bien-dans-ma-ville.fr

Villes autour de Sainte-Marie-d'Alvey

Ville	Habitants	Superficie	Pop densité	Pop active	Taux chômage	Revenu moyen	Prix immobilier
Rochefort	253	5 km ²	51 h/km ²	49.4%	2.4%	25 370 €/an	2 268 €/m ²
Avressieux	544	8 km ²	68 h/km ²	49.3%	4%	23 200 €/an	2 461 €/m ²
Ayn (1 avis)	392	7 km ²	56 h/km ²	46.7%	2.6%	24 830 €/an	2 540 €/m ²
Gerbaix (1 avis)	461	6 km ²	77 h/km ²	48.6%	2.4%	27 100 €/an	1 045 €/m ²
Verel-de-Montbel	341	3 km ²	114 h/km ²	47.5%	2.9%	24 760 €/an	887 €/m ²
Novalaise (4 avis)	2 261	16 km ²	141 h/km ²	46%	3.8%	27 140 €/an	2 574 €/m ²
Dullin	497	5 km ²	99 h/km ²	54.1%	3.2%	24 960 €/an	1 130 €/m ²
Belmont-Tramonet	505	5 km ²	101 h/km ²	48.1%	4.6%	24 370 €/an	1 778 €/m ²
Champagneux	675	10 km ²	68 h/km ²	50.7%	3%	23 680 €/an	1 827 €/m ²
Marcieux	240	4 km ²	60 h/km ²	47.5%	2.1%	26 050 €/an	1 618 €/m ²
Saint-Pierre-d'Alvey (1 avis)	305	7 km ²	44 h/km ²	48.9%	4.3%	26 500 €/an	2 393 €/m ²
Domessin (4 avis)	2 005	9 km ²	223 h/km ²	45.6%	3.5%	25 000 €/an	1 510 €/m ²
Saint-Genix-les-Villages (1 avis)	3 095	25 km ²	124 h/km ²	44.7%	3.4%	23 200 €/an	1 948 €/m ²
Saint-Alban-de-Montbel	688	4 km ²	172 h/km ²	51%	7%	27 890 €/an	3 778 €/m ²
Nances	554	9 km ²	62 h/km ²	48.6%	3.1%	27 650 €/an	2 131 €/m ²

bien-dans-ma-ville.fr



Vous aimez votre ville ? Notez-la !

Et faites-nous part de vos remarques constructives



Avec

BIEN dans
ma **VILLE** 