



Version web

Ville de Sainte-Marie

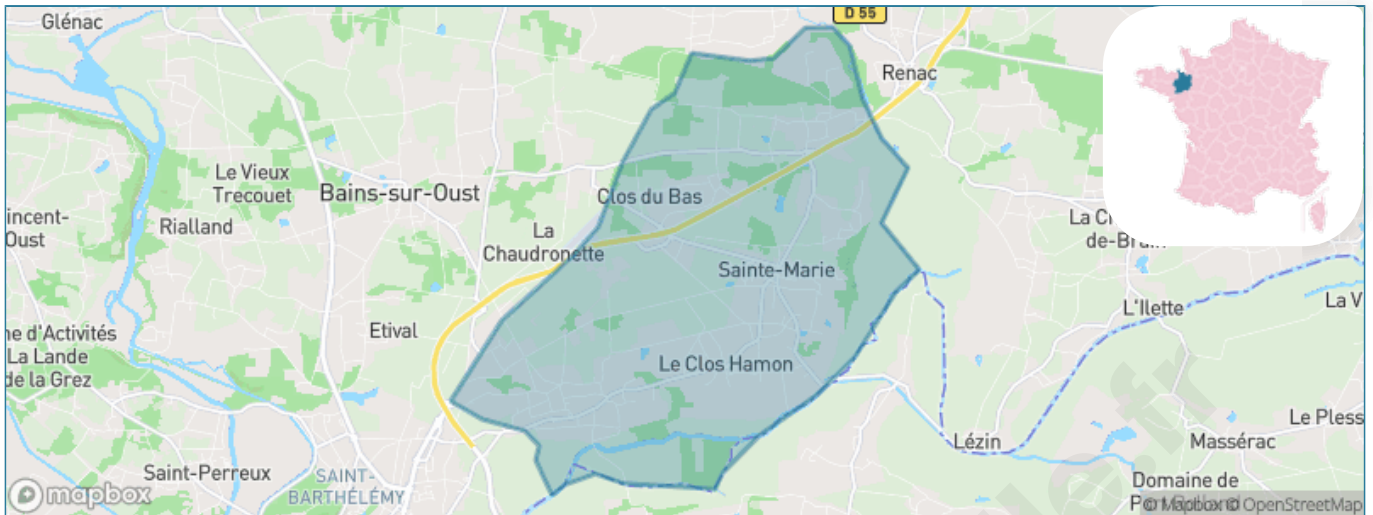
Présenté par

BIEN dans
ma **VILLE** 

Sommaire

Situation géographique	3
Statistiques sur la population	4
Evolution du nombre d'habitants	4
Tranche d'âge	5
0-14 ans	5
15-29 ans	5
30-44 ans	5
45-59 ans	5
60-74 ans	5
75-89 ans	5
90 ans et +	5
Activité professionnelle	5
Agriculteurs	5
Artisans, Commerçants	5
Cadres et sup.	5
Professions intermédiaires	5
Employé	5
Ouvrier	5
Retraité	5
Autres	5
Niveau de diplôme	6
Sans diplôme ou CEP	6
Brevet, BEPC, DNB	6
CAP-BEP ou équivalent	6
BAC ou équivalent	6
BAC+2	6
BAC+3 ou +4	6
BAC+5 ou plus	6
Composition des ménages	6
Couple sans enfant	6
Couple avec enfant(s)	6
Famille monoparentale	6
Colocation / Autre	6
Personnes seules	6
Profils électoraux	7
Premier tour	7
Sécurité	8
Evolution du nombre d'infractions	8
Pour comparer	9
Services à la population	10
Commerce	10
Éducation	10
Villes autour de Sainte-Marie	11
Avis sur la ville de Sainte-Marie	12
Moyenne par critère	12
Villes autour de Sainte-Marie	12
Répartition des avis par note	12
Répartition des avis par note	12

Situation géographique



i Informations clés

- **Région** : Bretagne
- **Département** : Ile-et-Vilaine
- **Code postal** : 35600
- **Superficie** : 25 km²



Statistiques sur la population



Nombre d'habitants

2 247



Age moyen

44 ans



Pop active

43.4%



Taux chômage

8.2%



Pop densité

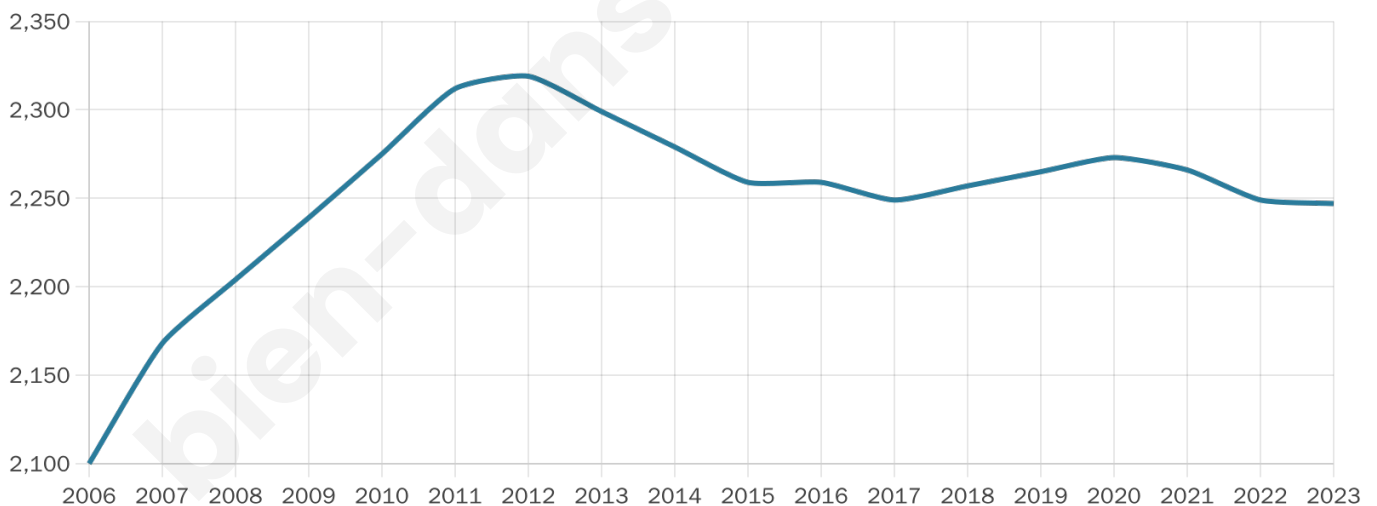
90 h/km²



Revenu moyen

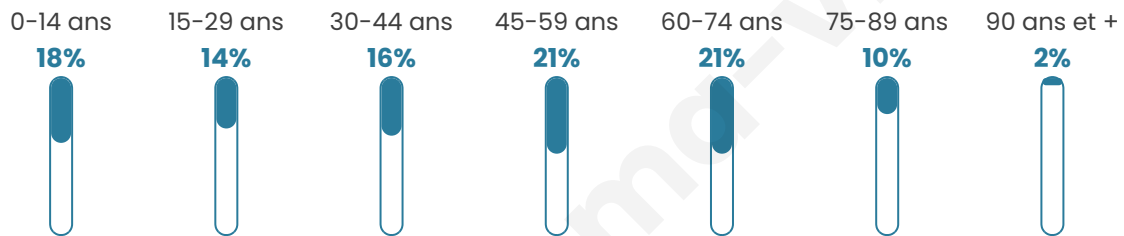
22 470 €/an

Evolution du nombre d'habitants

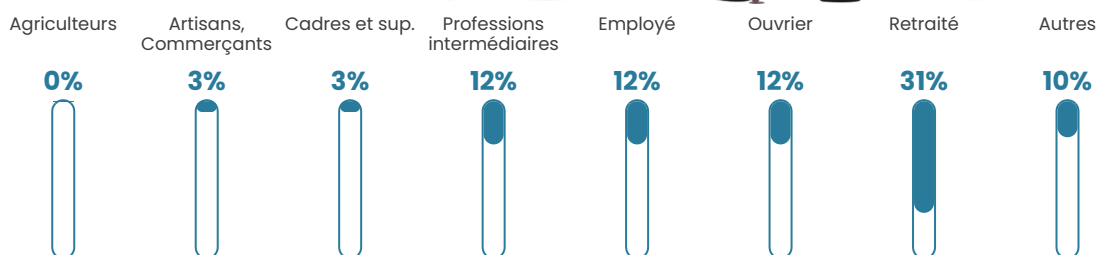


Sources : Institut national de la statistique et des études économiques (insee) selon Les dernières parutions officielles de 2024 portant sur les années 2020, 2021 et 2022.


Tranche d'âge




Activité professionnelle



Niveau de diplôme












Composition des ménages



Profils électoraux

Premier tour

	Emmanuel MACRON	30.68 %
	Marine LE PEN	24.34 %
	Jean-Luc MÉLENCHON	20.08 %
	Yannick JADOT	5.65 %
	Éric ZEMMOUR	4.11 %
	Nicolas DUPONT- AIGNAN	3.21 %
	Jean LASSALLE	2.93 %
	Valérie PÉCRESSÉ	2.93 %
	Fabien ROUSSEL	2.23 %
	Anne HIDALGO	2.16 %
	Philippe POUTOU	1.05 %
	Nathalie ARTHAUD	0.63 %



1 790 inscrits

Participation : 81.73%

Votes blancs : 1.23%

Votes nuls : 0.75%

Second tour

	Emmanuel MACRON	59,48 %
	Marine LE PEN	40,52 %

1 791 inscrits

Participation : 80.51%

Votes blancs : 6.87%

Votes nuls : 2.77%

Sécurité



Agressions physiques / sexuelles

17



Cambriolages

0



Vols / dégradations

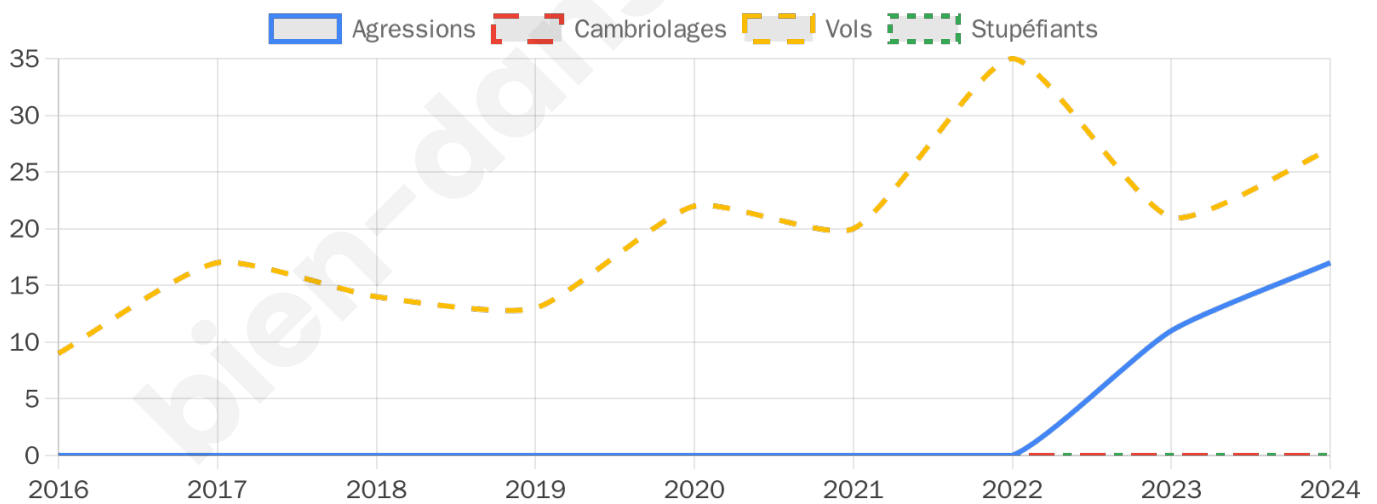
27



Stupéfiants

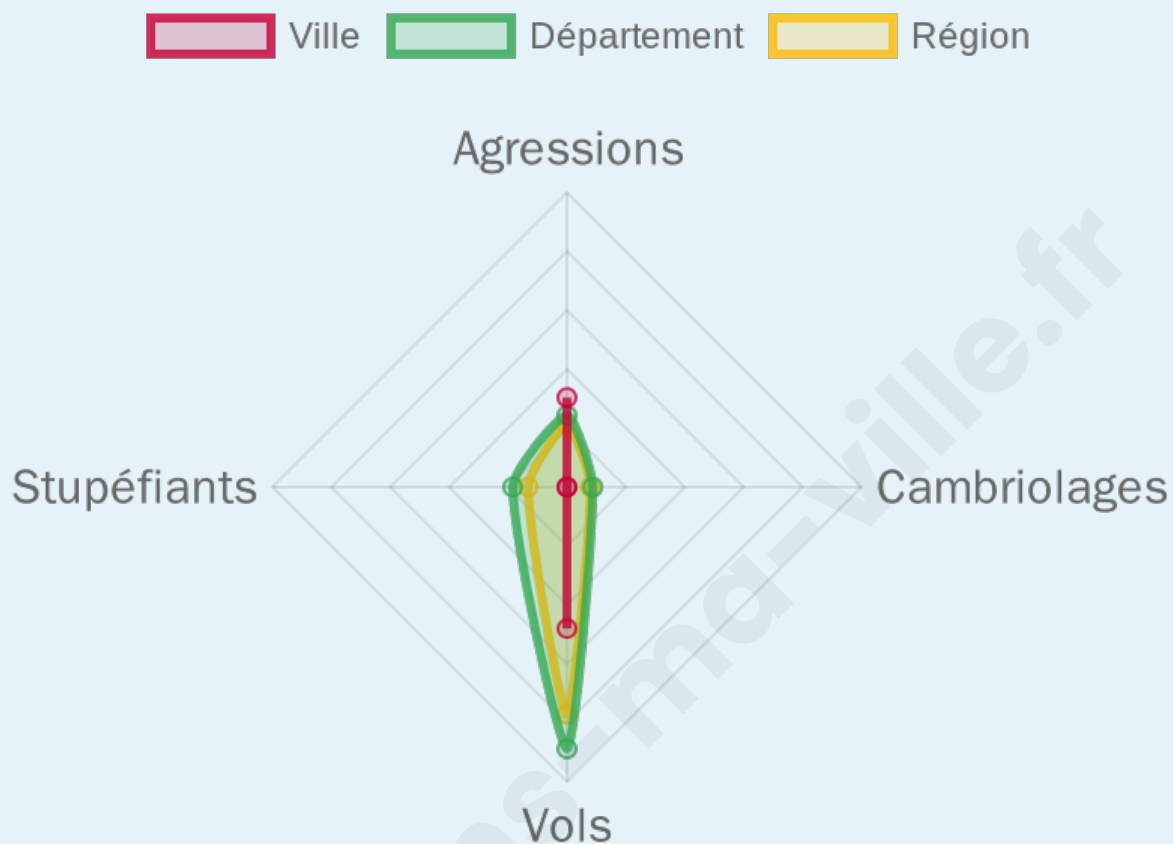
0

Evolution du nombre d'infractions



Pour comparer

(en proportion du nombre d'habitants)



Sources : Bases statistiques communale, départementale et régionale de la délinquance enregistrée par la police et la gendarmerie nationales selon les dernières parutions officielles de 2025 portant sur l'année 2024 ([data.gouv](https://data.gouv.fr)).

Agressions physiques / sexuelles : Violences sexuelles, coups et blessures volontaires intrafamiliaux, coups et blessures volontaires, autres coups, blessures volontaires et vols violents sans arme.

Cambriolages : Cambriolages de logements.

Vols : Vols avec armes, vols d'accessoires sur véhicules, vols dans les véhicules, vols de véhicules, vols sans violence contre des personnes, destructions, dégradations volontaires et escroqueries.

Stupéfiants : Trafic de stupéfiants dont (AFD) et usage de stupéfiants.

Services à la population



Commerce

Hypermarché	X Redon 6km
Supermarché	X Redon 7km
Superette	X La Chapelle-de-Brain 5km
Boulangerie	1
Boucherie	X Bains-sur-Oust 5km
Restaurant	4
Garage	6
Station-service	X Renac 2km
Banque	X Bains-sur-Oust 6km
La poste	2
Coiffeur	1
Tabac	X Saint-Just 8km
Bars / discothèque	2
Bibliothèque	X Masserac 9km
Cinéma	X Redon 7km
Vétérinaire	X Redon 7km



Santé

Pharmacie	1
Hôpital	X Redon 7km
Laboratoire d'analyses médicales	X Redon 9km
Etablissement pour handicapé	X Redon 6km
EHPA	1
Médecin	1
Dentiste	X Redon 6km
Chirurgien	X Saint-Laurent-sur-Oust 26km
Dermatologue	X Ploërmel 39km
Anesthésiste	X Saint-Laurent-sur-Oust 26km
Gastro-entérologue	X Redon 8km
Gynécologue	X Redon 8km
Cancérologue	X Saint-Grégoire 55km
Neurologue	X Montoir-de-Bretagne 47km
Ophtalmologue	X Redon 8km
ORL	X Rennes 49km
Cardiologue	X Redon 7km
Pédiatre	X Sérent 40km
Pneumologue	X Saint-Nazaire 53km
Psychologue	X Bruz 41km
Radiologue	X Redon 6km
Rhumatologue	X Questembert 35km
Sage-femme	X Redon 6km



Éducation

Crèche	X Saint-Nicolas-de-Redon 4km
Ecole maternelle Public	X Missillac 28km
Ecole maternelle Privé	X La Gacilly 12km
Ecole primaire Public	1
Ecole primaire Privé	1
Collège Public	X Redon 8km
Collège Privé	X Redon 8km
Lycée Public	X Redon 9km
Lycée Privé	X Redon 8km

Sources : Base Sirene des entreprises et de leurs établissements selon les dernières parutions officielles de 2025 portant sur l'année 2024 ([data.gouv](#)). Liste, localisation et tarifs des professionnels de santé selon les dernières parutions officielles de 2025 portant sur l'année 2024 ([opendatasoft](#)) et FINISS Extraction du Fichier des établissements selon les dernières parutions officielles de 2025 portant sur l'année 2024 ([data.gouv](#)). Adresse et géolocalisation des établissements d'enseignement du premier et second degrés selon les dernières parutions officielles de 2025 portant sur l'année 2024 ([data.education.gouv](#))

Villes autour de Sainte-Marie

Ville	Habitants	Superficie	Pop densité	Pop active	Taux chômage	Revenu moyen	Prix immobilier
Renac	1 027	25 km ²	41 h/km ²	51.1%	3.8%	20 880 €/an	1 114 €/m ²
Bains-sur-Oust (2 avis)	3 535	44 km ²	80 h/km ²	44.8%	4.2%	22 800 €/an	1 281 €/m ²
Avessac (2 avis)	2 452	76 km ²	32 h/km ²	46.3%	4.5%	20 090 €/an	1 350 €/m ²
Massérac	665	18 km ²	37 h/km ²	45%	4.7%	19 630 €/an	919 €/m ²
Saint-Nicolas-de-Redon (4 avis)	3 311	22 km ²	151 h/km ²	43.9%	6.1%	21 510 €/an	1 361 €/m ²
Saint-Just	1 107	28 km ²	40 h/km ²	47.2%	3.2%	21 840 €/an	1 317 €/m ²
Saint-Perreux	1 086	6 km ²	181 h/km ²	46.4%	3.5%	22 900 €/an	1 060 €/m ²
Redon (18 avis)	9 542	15 km ²	636 h/km ²	40.7%	6.5%	21 610 €/an	1 540 €/m ²
Cournon	812	10 km ²	81 h/km ²	44.1%	4.6%	22 340 €/an	964 €/m ²
Saint-Ganton (1 avis)	413	14 km ²	30 h/km ²	52.1%	5.8%	21 220 €/an	918 €/m ²
Sixt-sur-Aff	2 273	42 km ²	54 h/km ²	42.6%	4.4%	21 180 €/an	1 077 €/m ²
Saint-Vincent-sur-Oust	1 679	15 km ²	112 h/km ²	44.3%	3.2%	22 120 €/an	1 422 €/m ²
Langon	1 423	36 km ²	40 h/km ²	42%	6.3%	20 490 €/an	1 107 €/m ²
Saint-Jean-la-Poterie (2 avis)	1 429	8 km ²	179 h/km ²	43.9%	4.5%	22 090 €/an	1 424 €/m ²
Bruc-sur-Aff (1 avis)	855	21 km ²	41 h/km ²	46.7%	4.6%	21 480 €/an	1 006 €/m ²

Avis sur la ville de Sainte-Marie



Moyenne par critère



Villes autour de Sainte-Marie

Ville	Note globale	Sécurité	Éducation	Sport Loisir	Environnement	Vie pratique
Renac	-	-	-	-	-	-
Bains-sur-Oust (2 avis)	3.6	4.0	3.5	3.0	4.0	3.5
Avessac (2 avis)	3.5	4.5	4.0	2.5	4.5	2.0
Massérac	-	-	-	-	-	-
Saint-Nicolas-de-Redon (4 avis)	3.1	3.5	3.0	3.5	2.8	2.8
Saint-Just	-	-	-	-	-	-
Saint-Perreux	-	-	-	-	-	-
Redon (18 avis)	3.7	3.3	4.3	3.8	3.7	3.3
Cournon	-	-	-	-	-	-
Saint-Ganton (1 avis)	4.4	5.0	4.0	3.0	5.0	5.0
Sixt-sur-Aff	-	-	-	-	-	-
Saint-Vincent-sur-Oust	-	-	-	-	-	-
Langon	-	-	-	-	-	-
Saint-Jean-la-Poterie (2 avis)	3.6	4.5	4.5	1.5	3.5	4.0
Bruc-sur-Aff (1 avis)	4.0	5.0	4.0	4.0	5.0	2.0



Vous aimez votre ville ? Notez-la !

Et faites-nous part de vos remarques constructives



Avec

BIEN dans ma **VILLE** 