



Version web

# Ville de Sainte-Juliette- sur-Viaur

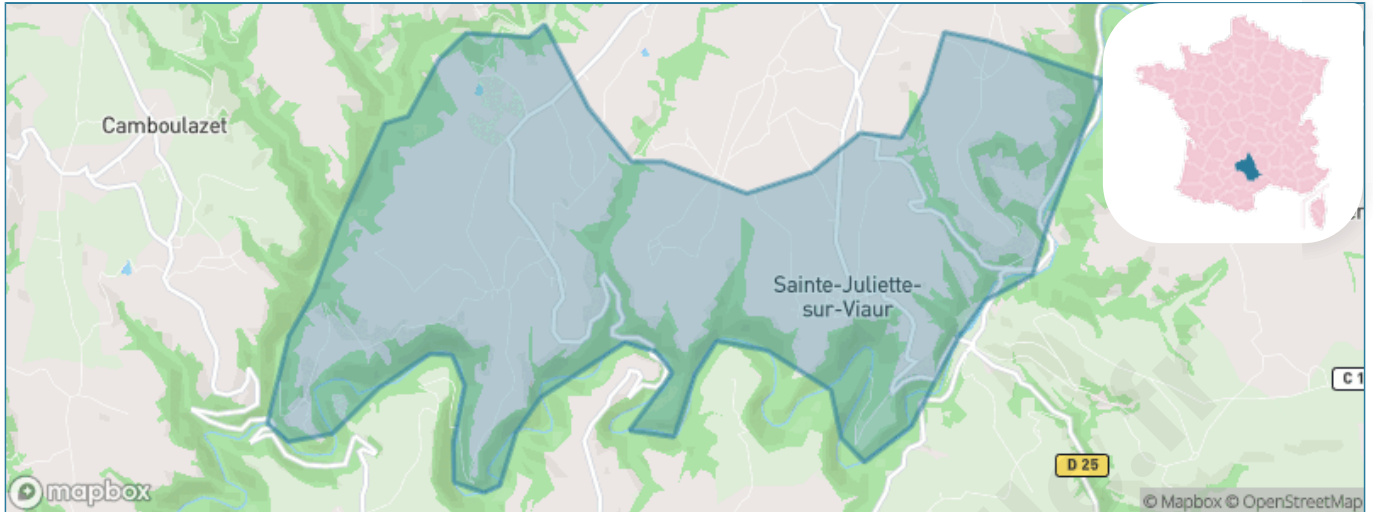
Présenté par

**BIEN** dans  
ma **VILLE** 

# Sommaire

Situation géographique .....	3
Statistiques sur la population .....	4
Evolution du nombre d'habitants .....	4
Tranche d'âge .....	5
0-14 ans .....	5
15-29 ans .....	5
30-44 ans .....	5
45-59 ans .....	5
60-74 ans .....	5
75-89 ans .....	5
90 ans et + .....	5
Activité professionnelle .....	5
Agriculteurs .....	5
Artisans, Commerçants .....	5
Cadres et sup. ....	5
Professions intermédiaires .....	5
Employé .....	5
Ouvrier .....	5
Retraité .....	5
Autres .....	5
Niveau de diplôme .....	6
Sans diplôme ou CEP .....	6
Brevet, BEPC, DNB .....	6
CAP-BEP ou équivalent .....	6
BAC ou équivalent .....	6
BAC+2 .....	6
BAC+3 ou +4 .....	6
BAC+5 ou plus .....	6
Composition des ménages .....	6
Couple sans enfant .....	6
Couple avec enfant(s) .....	6
Famille monoparentale .....	6
Colocation / Autre .....	6
Personnes seules .....	6
Profils électoraux .....	7
Premier tour .....	7
Sécurité .....	8
Evolution du nombre d'infractions .....	8
Pour comparer .....	9
Services à la population .....	10
Commerce .....	10
Éducation .....	10
Villes autour de Sainte-Juliette-sur-Viaur .....	12

# Situation géographique



## i Informations clés

- **Région** : Occitanie
- **Département** : Aveyron
- **Code postal** : 12120
- **Superficie** : 16 km<sup>2</sup>



**AVEYRON**



**LE DÉPARTEMENT**

# Statistiques sur la population



Nombre d'habitants

**645**



Age moyen

**40 ans**



Pop active

**45.3%**



Taux chômage

**2.4%**



Pop densité

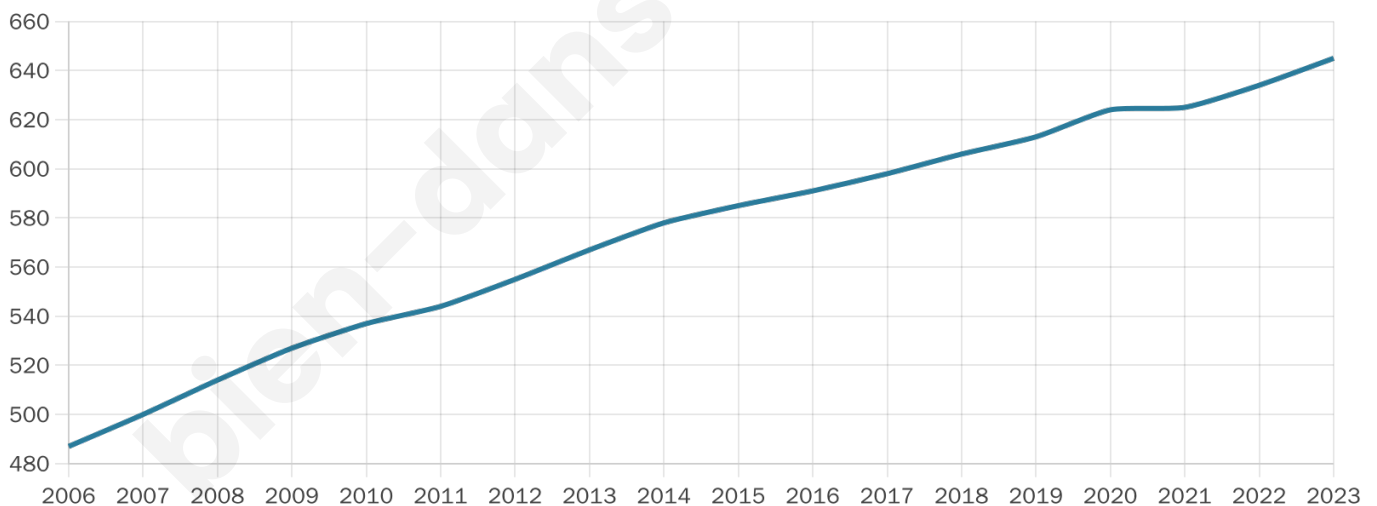
**40 h/km<sup>2</sup>**



Revenu moyen

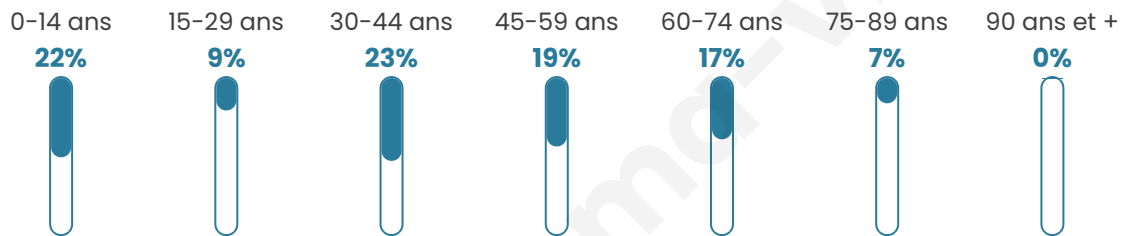
**24 470 €/an**

## Evolution du nombre d'habitants

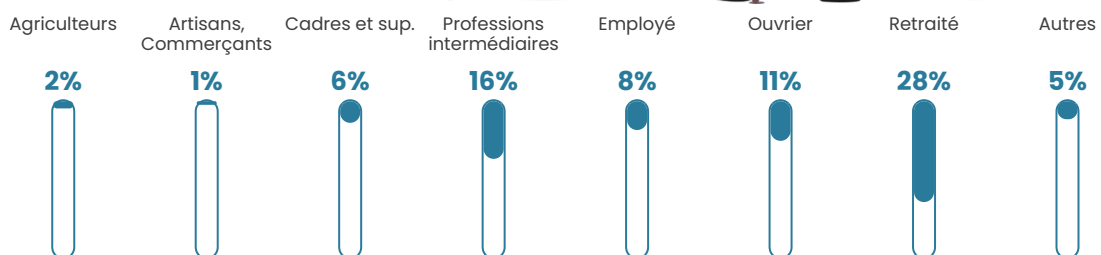


Sources : Institut national de la statistique et des études économiques (insee) selon Les dernières parutions officielles de 2024 portant sur les années 2020, 2021 et 2022.

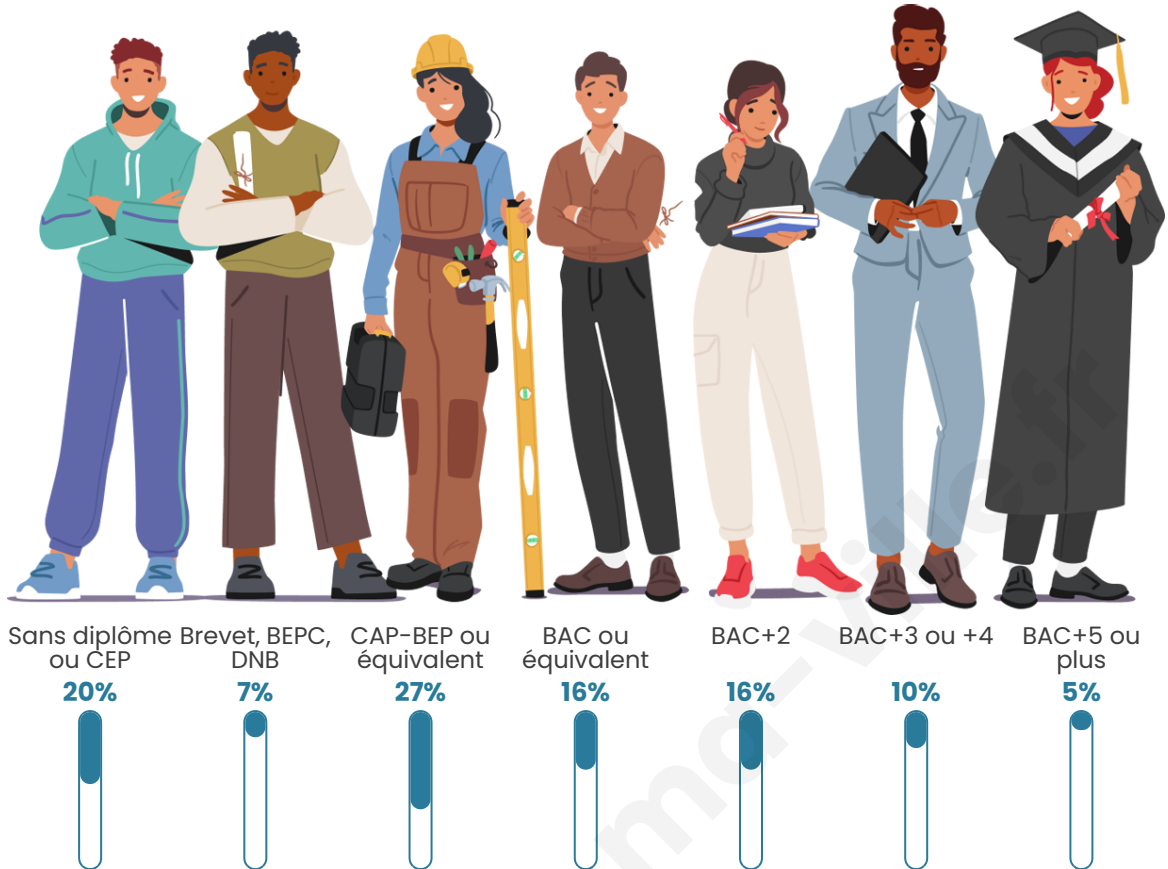
## Tranche d'âge




## Activité professionnelle



## Niveau de diplôme















## Composition des ménages



# Profils électoraux

## Premier tour

	Marine LE PEN	26.25 %
	Emmanuel MACRON	22.50 %
	Jean-Luc MÉLENCHON	15.25 %
	Jean LASSALLE	11.75 %
	Éric ZEMMOUR	6.75 %
	Yannick JADOT	4.00 %
	Valérie PÉCRESSE	3.75 %
	Fabien ROUSSEL	3.25 %
	Anne HIDALGO	2.50 %
	Nicolas DUPONT-AIGNAN	2.50 %
	Philippe POUTOU	1.00 %
	Nathalie ARTHAUD	0.50 %



### 468 inscrits

Participation : 88.25%

Votes blancs : 2.42%

Votes nuls : 0.73%

## Second tour

	Emmanuel MACRON	52,31 %
	Marine LE PEN	47,69 %

### 469 inscrits

Participation : 84.01%

Votes blancs : 7.36%

Votes nuls : 4.82%

# Sécurité



Agressions physiques / sexuelles

0



Cambriolages

0



Vols / dégradations

0



Stupéfiants

0

## Evolution du nombre d'infractions



## Pour comparer

(en proportion du nombre d'habitants)



Sources : Bases statistiques communale, départementale et régionale de la délinquance enregistrée par la police et la gendarmerie nationales selon les dernières parutions officielles de 2025 portant sur l'année 2024 ([data.gouv](https://data.gouv.fr)).

Agressions physiques / sexuelles : Violences sexuelles, coups et blessures volontaires intrafamiliaux, coups et blessures volontaires, autres coups, blessures volontaires et vols violents sans arme.

Cambriolages : Cambriolages de logements.

Vols : Vols avec armes, vols d'accessoires sur véhicules, vols dans les véhicules, vols de véhicules, vols sans violence contre des personnes, destructions, dégradations volontaires et escroqueries.

Stupéfiants : Trafic de stupéfiants dont (AFD) et usage de stupéfiants.

# Services à la population



## Commerce

Hypermarché	X <u>Blaye-les-Mines</u> 36km
Supermarché	X <u>Cassagnes-Bégonhès</u> 5km
Superette	X <u>Comps-la-Grand-Ville</u> 4km
Boulangerie	X <u>Camboulazet</u> 5km
Boucherie	X <u>Salmiech</u> 6km
Restaurant	1
Garage	X <u>Cassagnes-Bégonhès</u> 2km
Station-service	X <u>Cassagnes-Bégonhès</u> 6km
Banque	X <u>Salmiech</u> 5km
La poste	X <u>Manhac</u> 6km
Coiffeur	1
Tabac	X <u>Baraqueville</u> 9km
Bars / discothèque	X <u>Salmiech</u> 5km
Bibliothèque	X <u>Cassagnes-Bégonhès</u> 6km
Cinéma	X <u>Baraqueville</u> 9km
Vétérinaire	X <u>Baraqueville</u> 10km



## Santé

Pharmacie	X <u>Cassagnes-Bégonhès</u> 5km
Hôpital	X <u>Olemps</u> 14km
Laboratoire d'analyses médicales	X <u>Luc-la-Primaube</u> 9km
Etablissement pour handicapé EHPA	X <u>Baraqueville</u> 8km
Médecin	X <u>Salmiech</u> 5km
Dentiste	X <u>Cassagnes-Bégonhès</u> 6km
Chirurgien	X <u>Rodez</u> 15km
Dermatologue	X <u>Rodez</u> 16km
Anesthésiste	X <u>Villefranche-de-Rouergue</u> 41km
Gastro-entérologue	X <u>Rodez</u> 16km
Gynécologue	X <u>Albi</u> 42km
Cancérologue	X <u>Castres</u> 70km
Neurologue	X <u>Rodez</u> 16km
Ophtalmologue	X <u>Rodez</u> 16km
ORL	X <u>Rodez</u> 16km
Cardiologue	X <u>Rodez</u> 17km
Pédiatre	X <u>Rodez</u> 17km
Pneumologue	X <u>Rodez</u> 16km
Psychologue	X <u>Rodez</u> 16km
Radiologue	X <u>Luc-la-Primaube</u> 9km
Rhumatologue	X <u>Rodez</u> 16km
Sage-femme	X <u>Luc-la-Primaube</u> 9km



## Éducation

Crèche	X <u>Manhac</u> 5km
Ecole maternelle Public	X <u>Luc-la-Primaube</u> 9km
Ecole maternelle Privé	X <u>Espalion</u> 39km
Ecole primaire Public	1
Ecole primaire Privé	X <u>Cassagnes-Bégonhès</u> 5km
Collège Public	X <u>Baraqueville</u> 9km
Collège Privé	X <u>Cassagnes-Bégonhès</u> 5km
Lycée Public	X <u>Rodez</u> 15km
Lycée Privé	X <u>Rodez</u> 15km

([data.gouv](#)). Liste, localisation et tarifs des professionnels de santé selon les dernières parutions officielles de 2025 portant sur l'année 2024 ([opendatasoft](#)) et FINESS Extraction du Fichier des établissements selon les dernières parutions officielles de 2025 portant sur l'année 2024 ([data.gouv](#)). Adresse et géolocalisation des établissements d'enseignement du premier et second degrés selon les dernières parutions officielles de 2025 portant sur l'année 2024 ([data.education.gouv](#))

bien-dans-ma-ville.fr

## Villes autour de Sainte-Juliette-sur-Viaur

Ville	Habitants	Superficie	Pop densité	Pop active	Taux chômage	Revenu moyen	Prix immobilier
Calmont	2 192	30 km <sup>2</sup>	73 h/km <sup>2</sup>	46.3%	2.2%	25 540 €/an	1 873 €/m <sup>2</sup>
Comps-la-Grand-Ville	636	22 km <sup>2</sup>	29 h/km <sup>2</sup>	48.7%	2.4%	22 850 €/an	1 108 €/m <sup>2</sup>
Manhac	877	18 km <sup>2</sup>	49 h/km <sup>2</sup>	55.3%	2.7%	24 030 €/an	1 704 €/m <sup>2</sup>
Salmiech	757	28 km <sup>2</sup>	27 h/km <sup>2</sup>	42.5%	3%	22 230 €/an	1 143 €/m <sup>2</sup>
Camboulazet	412	14 km <sup>2</sup>	29 h/km <sup>2</sup>	50%	1.2%	23 240 €/an	1 176 €/m <sup>2</sup>
Cassagnes-Bégonhès	952	30 km <sup>2</sup>	32 h/km <sup>2</sup>	44.4%	2.7%	21 150 €/an	1 318 €/m <sup>2</sup>
Auriac-Lagast	228	30 km <sup>2</sup>	8 h/km <sup>2</sup>	42.5%	2.6%	19 270 €/an	724 €/m <sup>2</sup>
Rullac-Saint-Cirq (1 avis)	340	32 km <sup>2</sup>	11 h/km <sup>2</sup>	41.5%	3.5%	19 150 €/an	1 045 €/m <sup>2</sup>
Baraqueville	3 173	33 km <sup>2</sup>	96 h/km <sup>2</sup>	47.7%	2.6%	22 810 €/an	1 389 €/m <sup>2</sup>
Centrès (1 avis)	462	36 km <sup>2</sup>	13 h/km <sup>2</sup>	44.6%	6.9%	18 170 €/an	741 €/m <sup>2</sup>
Flavin (4 avis)	2 392	50 km <sup>2</sup>	48 h/km <sup>2</sup>	49.4%	2%	24 530 €/an	1 723 €/m <sup>2</sup>
Luc-la-Primaube (4 avis)	6 046	26 km <sup>2</sup>	233 h/km <sup>2</sup>	47.5%	2.8%	24 070 €/an	1 954 €/m <sup>2</sup>
Trémouilles	473	28 km <sup>2</sup>	17 h/km <sup>2</sup>	45.7%	4.2%	18 420 €/an	1 710 €/m <sup>2</sup>
Camjac	576	23 km <sup>2</sup>	25 h/km <sup>2</sup>	42.9%	1.6%	21 690 €/an	1 094 €/m <sup>2</sup>
Meljac	141	9 km <sup>2</sup>	16 h/km <sup>2</sup>	31.2%	3.5%	19 770 €/an	925 €/m <sup>2</sup>

bien-dans-ma-ville.fr



# Vous aimez votre ville ? Notez-la !

Et faites-nous part de vos remarques constructives



Avec

**BIEN** dans ma **VILLE** 