



Version web

# Ville de Sainte-Honorine- la-Chardonne

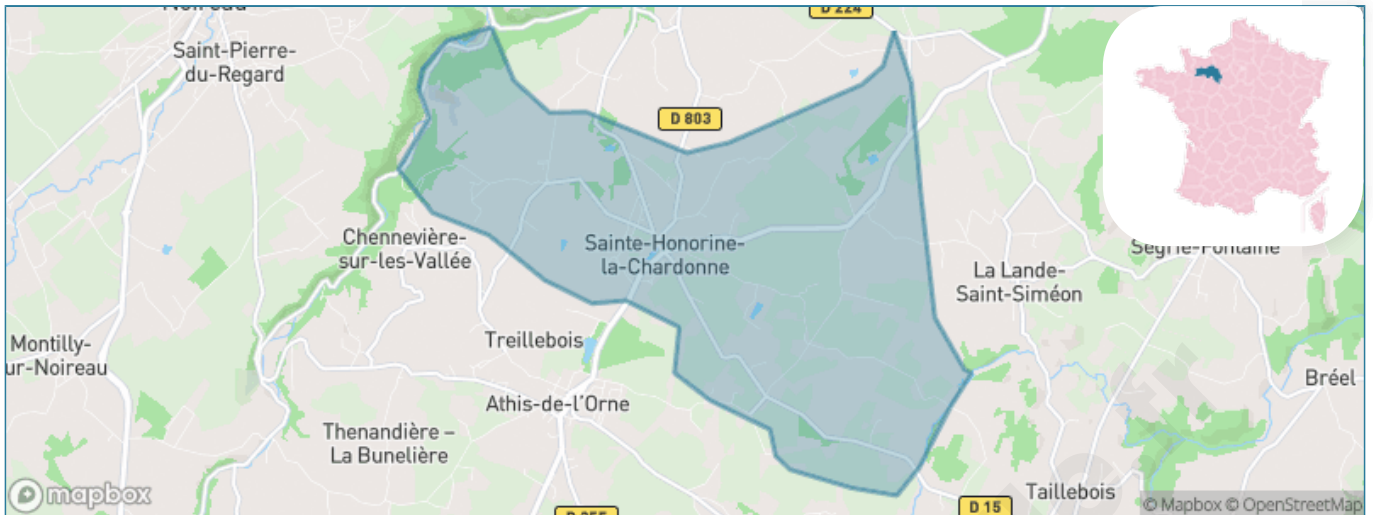
Présenté par

**BIEN** dans  
ma **VILLE** 

# Sommaire

Situation géographique .....	3
Statistiques sur la population .....	4
Evolution du nombre d'habitants .....	4
Tranche d'âge .....	5
0-14 ans .....	5
15-29 ans .....	5
30-44 ans .....	5
45-59 ans .....	5
60-74 ans .....	5
75-89 ans .....	5
90 ans et + .....	5
Activité professionnelle .....	5
Agriculteurs .....	5
Artisans, Commerçants .....	5
Cadres et sup. ....	5
Professions intermédiaires .....	5
Employé .....	5
Ouvrier .....	5
Retraité .....	5
Autres .....	5
Niveau de diplôme .....	6
Sans diplôme ou CEP .....	6
Brevet, BEPC, DNB .....	6
CAP-BEP ou équivalent .....	6
BAC ou équivalent .....	6
BAC+2 .....	6
BAC+3 ou +4 .....	6
BAC+5 ou plus .....	6
Composition des ménages .....	6
Couple sans enfant .....	6
Couple avec enfant(s) .....	6
Famille monoparentale .....	6
Colocation / Autre .....	6
Personnes seules .....	6
Profils électoraux .....	7
Premier tour .....	7
Sécurité .....	8
Evolution du nombre d'infractions .....	8
Pour comparer .....	9
Services à la population .....	10
Commerce .....	10
Éducation .....	10
Villes autour de Sainte-Honorine-la-Chardonne .....	11

# Situation géographique



## i Informations clés

- **Région** : Normandie
- **Département** : Orne
- **Code postal** : 61430
- **Superficie** : 14 km<sup>2</sup>



# Statistiques sur la population



Nombre d'habitants

**684**



Age moyen

**42 ans**



Pop active

**47.4%**



Taux chômage

**8.2%**



Pop densité

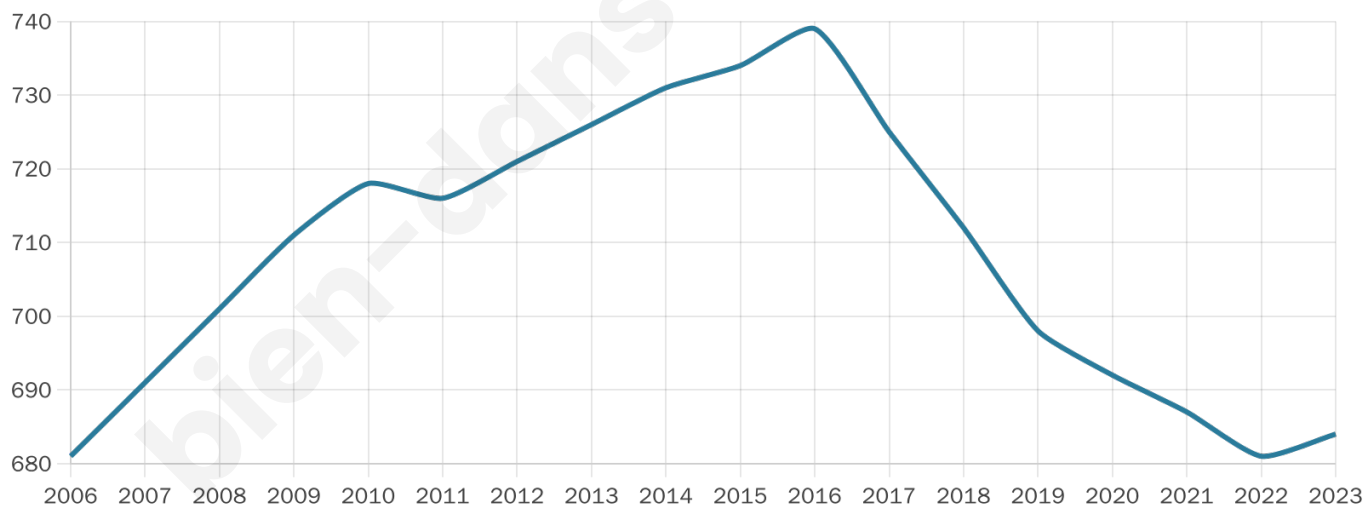
**49 h/km<sup>2</sup>**



Revenu moyen

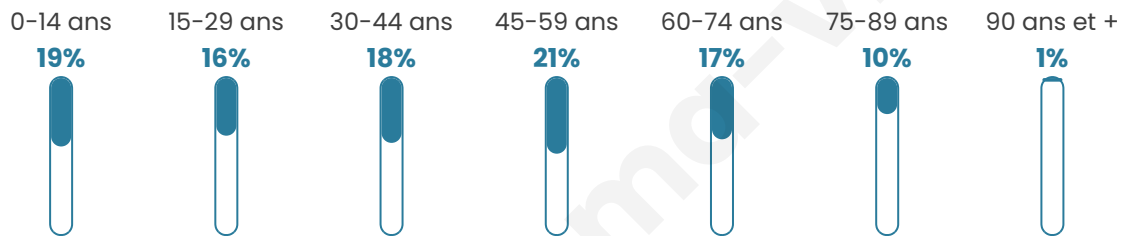
**22 920 €/an**

## Evolution du nombre d'habitants

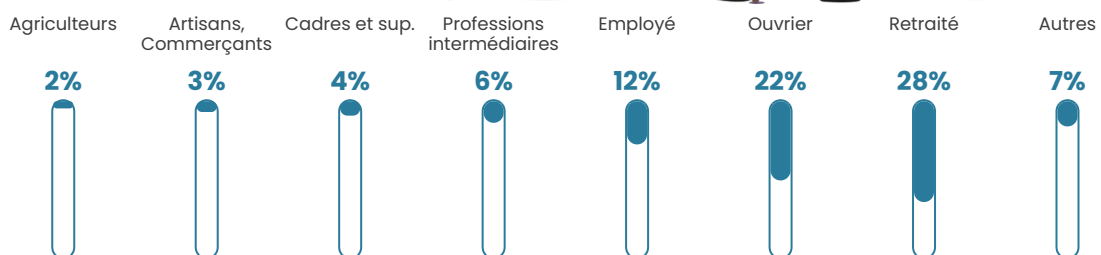


Sources : Institut national de la statistique et des études économiques (insee) selon Les dernières parutions officielles de 2024 portant sur les années 2020, 2021 et 2022.


## Tranche d'âge




## Activité professionnelle



## Niveau de diplôme



## Composition des ménages





# Profils électoraux

## Premier tour

	Marine LE PEN	29.34 %
	Emmanuel MACRON	27.87 %
	Jean-Luc MÉLENCHON	18.58 %
	Fabien ROUSSEL	3.91 %
	Yannick JADOT	3.67 %
	Valérie PÉCRESSE	3.67 %
	Jean LASSALLE	2.69 %
	Éric ZEMMOUR	2.69 %
	Philippe POUTOU	2.44 %
	Nicolas DUPONT-AIGNAN	1.96 %
	Nathalie ARTHAUD	1.71 %
	Anne HIDALGO	1.47 %

## Second tour

	Emmanuel MACRON	49,44 %
	Marine LE PEN	50,56 %

### 540 inscrits

Participation : 72.22%

Votes blancs : 5.9%

Votes nuls : 3.33%

### 540 inscrits

Participation : 77.96%

Votes blancs : 1.66%

Votes nuls : 1.19%

# Sécurité



Agressions physiques / sexuelles

0



Cambriolages

0



Vols / dégradations

0



Stupéfiants

0

## Evolution du nombre d'infractions



## Pour comparer

(en proportion du nombre d'habitants)



Sources : Bases statistiques communale, départementale et régionale de la délinquance enregistrée par la police et la gendarmerie nationales selon les dernières parutions officielles de 2025 portant sur l'année 2024 ([data.gouv](https://data.gouv.fr)).

Agressions physiques / sexuelles : Violences sexuelles, coups et blessures volontaires intrafamiliaux, coups et blessures volontaires, autres coups, blessures volontaires et vols violents sans arme.

Cambriolages : Cambriolages de logements.

Vols : Vols avec armes, vols d'accessoires sur véhicules, vols dans les véhicules, vols de véhicules, vols sans violence contre des personnes, destructions, dégradations volontaires et escroqueries.

Stupéfiants : Trafic de stupéfiants dont (AFD) et usage de stupéfiants.

# Services à la population



## Commerce

Hypermarché	X <a href="#">Condé-en-Normandie</a> 6km
Supermarché	X <a href="#">Athis-Val de Rouvre</a> 2km
Superette	X <a href="#">Athis-Val de Rouvre</a> 1km
Boulangerie	X <a href="#">Athis-Val de Rouvre</a> 1km
Boucherie	X <a href="#">Athis-Val de Rouvre</a> 1km
Restaurant	1
Garage	X <a href="#">Athis-Val de Rouvre</a> 2km
Station-service	X <a href="#">Athis-Val de Rouvre</a> 1km
Banque	X <a href="#">Athis-Val de Rouvre</a> 1km
La poste	X <a href="#">Saint-Denis-de-Méré</a> 5km
Coiffeur	X <a href="#">Athis-Val de Rouvre</a> 1km
Tabac	X <a href="#">Athis-Val de Rouvre</a> 1km
Bars / discothèque	X <a href="#">Athis-Val de Rouvre</a> 1km
Bibliothèque	X <a href="#">Sainte-Honorine-la-Guillaume</a> 10km
Cinéma	X <a href="#">Condé-en-Normandie</a> 6km
Vétérinaire	X <a href="#">Condé-en-Normandie</a> 6km



## Santé

Pharmacie	X <a href="#">Athis-Val de Rouvre</a> 1km
Hôpital	X <a href="#">Flers</a> 9km
Laboratoire d'analyses médicales	X <a href="#">Condé-en-Normandie</a> 6km
Etablissement pour handicapé	X <a href="#">Condé-en-Normandie</a> 7km
EHPA	X <a href="#">Athis-Val de Rouvre</a> 1km
Médecin	X <a href="#">Athis-Val de Rouvre</a> 1km
Dentiste	X <a href="#">Athis-Val de Rouvre</a> 5km
Chirurgien	X <a href="#">Saint-Denis-de-Méré</a> 6km
Dermatologue	X <a href="#">Putanges-le-Lac</a> 18km
Anesthésiste	X <a href="#">Vire Normandie</a> 30km
Gastro-entérologue	X <a href="#">Saint-Martin-de-Fontenay</a> 34km
Gynécologue	X <a href="#">Condé-en-Normandie</a> 7km
Cancérologue	X <a href="#">Avranches</a> 65km
Neurologue	X <a href="#">Caen</a> 40km
Ophthalmologue	X <a href="#">Vire Normandie</a> 30km
ORL	X <a href="#">Caen</a> 40km
Cardiologue	X <a href="#">Condé-en-Normandie</a> 7km
Pédiatre	X <a href="#">Fleury-sur-Orne</a> 37km
Pneumologue	X <a href="#">Tinchebray-Bocage</a> 19km
Psychologue	X <a href="#">Domfront en Poirais</a> 28km
Radiologue	X <a href="#">Saint-Georges-des-Groseillers</a> 8km
Rhumatologue	X <a href="#">Caen</a> 39km
Sage-femme	X <a href="#">Condé-en-Normandie</a> 7km



## Éducation

Crèche	X <a href="#">Saint-Denis-de-Méré</a> 6km
Ecole maternelle Public	X <a href="#">Athis-Val de Rouvre</a> 5km
Ecole maternelle Privé	X <a href="#">Caen</a> 41km
Ecole primaire Public	1
Ecole primaire Privé	X <a href="#">Athis-Val de Rouvre</a> 1km
Collège Public	X <a href="#">Athis-Val de Rouvre</a> 2km
Collège Privé	X <a href="#">Condé-en-Normandie</a> 6km
Lycée Public	X <a href="#">Condé-en-Normandie</a> 8km
Lycée Privé	X <a href="#">Caligny</a> 7km

Sources : Base Sirene des entreprises et de leurs établissements selon les dernières parutions officielles de 2025 portant sur l'année 2024 ([data.gouv](#)). Liste, localisation et tarifs des professionnels de santé selon les dernières parutions officielles de 2025 portant sur l'année 2024 ([opendatasoft](#)) et FINISS Extraction du Fichier des établissements selon les dernières parutions officielles de 2025 portant sur l'année 2024 ([data.gouv](#)). Adresse et géolocalisation des établissements d'enseignement du premier et second degrés selon les dernières parutions officielles de 2025 portant sur l'année 2024 ([data.education.gouv](#))

## Villes autour de Sainte-Honorine-la-Chardonne

Ville	Habitants	Superficie	Pop densité	Pop active	Taux chômage	Revenu moyen	Prix immobilier
Athis-Val de Rouvre (4 avis)	4 201	76 km <sup>2</sup>	55 h/km <sup>2</sup>	44%	3.7%	22 670 €/an	1 117 €/m <sup>2</sup>
La Lande-Saint-Siméon	166	5 km <sup>2</sup>	33 h/km <sup>2</sup>	49.4%	7.2%	21 860 €/an	1 006 €/m <sup>2</sup>
Berjou	417	8 km <sup>2</sup>	52 h/km <sup>2</sup>	50.8%	3.1%	21 360 €/an	990 €/m <sup>2</sup>
Cahan	161	5 km <sup>2</sup>	32 h/km <sup>2</sup>	50.9%	4.3%	20 490 €/an	1 045 €/m <sup>2</sup>
Saint-Denis-de-Méré (1 avis)	754	11 km <sup>2</sup>	69 h/km <sup>2</sup>	45.9%	5.2%	21 920 €/an	771 €/m <sup>2</sup>
Montilly-sur-Noireau	723	11 km <sup>2</sup>	66 h/km <sup>2</sup>	46.7%	5.8%	22 430 €/an	875 €/m <sup>2</sup>
Ménil-Hubert-sur-Orne	472	10 km <sup>2</sup>	47 h/km <sup>2</sup>	46.4%	6.1%	22 390 €/an	953 €/m <sup>2</sup>
Saint-Pierre-du-Regard	1 321	9 km <sup>2</sup>	147 h/km <sup>2</sup>	44.9%	4.7%	22 120 €/an	1 100 €/m <sup>2</sup>
Aubusson	391	3 km <sup>2</sup>	130 h/km <sup>2</sup>	49.9%	3.6%	24 490 €/an	1 073 €/m <sup>2</sup>
Condé-en-Normandie (7 avis)	5 985	63 km <sup>2</sup>	95 h/km <sup>2</sup>	42.3%	5.1%	20 430 €/an	915 €/m <sup>2</sup>
Saint-Philbert-sur-Orne	111	6 km <sup>2</sup>	19 h/km <sup>2</sup>	39.6%	2.7%	22 010 €/an	1 010 €/m <sup>2</sup>
Landigou	417	5 km <sup>2</sup>	83 h/km <sup>2</sup>	50.1%	3.8%	22 010 €/an	1 624 €/m <sup>2</sup>
Sainte-Honorine-la-Guillaume	349	14 km <sup>2</sup>	25 h/km <sup>2</sup>	40.4%	4.9%	20 000 €/an	820 €/m <sup>2</sup>
Durcet	286	9 km <sup>2</sup>	32 h/km <sup>2</sup>	49.7%	2.4%	22 920 €/an	1 649 €/m <sup>2</sup>
Saint-Georges-des-Groseillers	3 173	7 km <sup>2</sup>	453 h/km <sup>2</sup>	40.6%	4.2%	23 020 €/an	1 184 €/m <sup>2</sup>

bien-dans-ma-ville.fr



# **Vous aimez votre ville ? Notez-la !**

Et faites-nous part de vos remarques constructives



Avec

**BIEN** dans ma **VILLE** 