



Version web

Ville de Sainte-Hermine

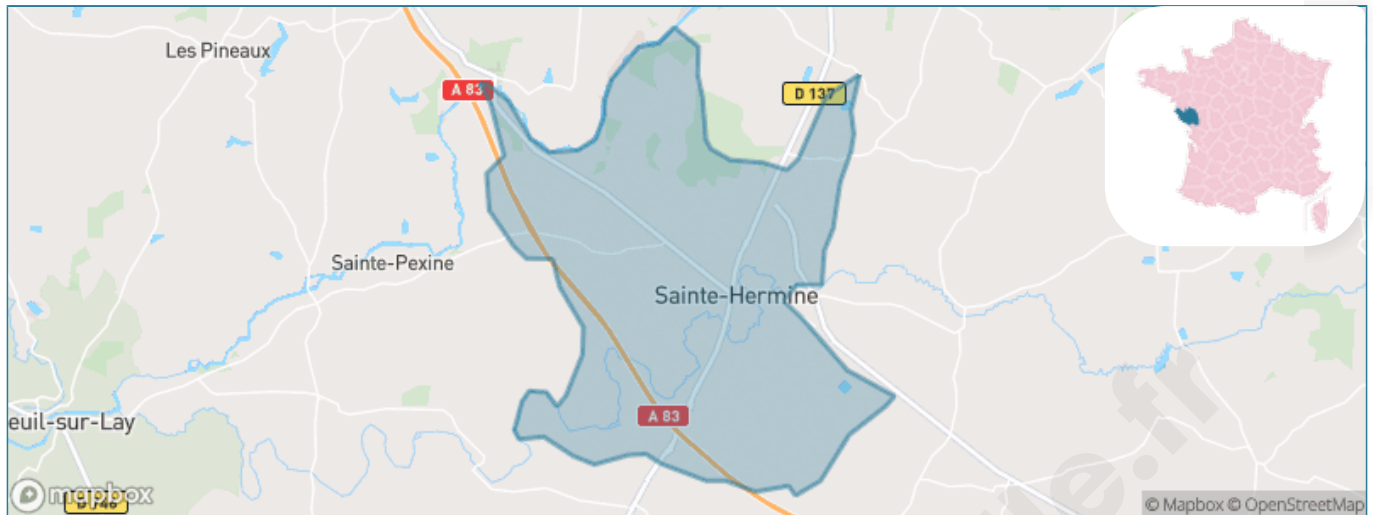
Présenté par

BIEN dans
ma **VILLE** 

Sommaire

Situation géographique	3
Statistiques sur la population	4
Evolution du nombre d'habitants	4
Tranche d'âge	5
0-14 ans	5
15-29 ans	5
30-44 ans	5
45-59 ans	5
60-74 ans	5
75-89 ans	5
90 ans et +	5
Activité professionnelle	5
Agriculteurs	5
Artisans, Commerçants	5
Cadres et sup.	5
Professions intermédiaires	5
Employé	5
Ouvrier	5
Retraité	5
Autres	5
Niveau de diplôme	6
Sans diplôme ou CEP	6
Brevet, BEPC, DNB	6
CAP-BEP ou équivalent	6
BAC ou équivalent	6
BAC+2	6
BAC+3 ou +4	6
BAC+5 ou plus	6
Composition des ménages	6
Couple sans enfant	6
Couple avec enfant(s)	6
Famille monoparentale	6
Colocation / Autre	6
Personnes seules	6
Profil électoraux	7
Premier tour	7
Sécurité	8
Evolution du nombre d'infractions	8
Pour comparer	9
Services à la population	10
Commerce	10
Éducation	10
Villes autour de Sainte-Hermine	11
Avis sur la ville de Sainte-Hermine	12
Moyenne par critère	12
Villes autour de Sainte-Hermine	12
Répartition des avis par note	12
Répartition des avis par note	12

Situation géographique



i Informations clés

- **Région** : Pays de la Loire
- **Département** : Vendée
- **Code postal** : 85210
- **Superficie** : 34 km²



Statistiques sur la population



Nombre d'habitants

3 611



Age moyen

42 ans



Pop active

36.6%



Taux chômage

8%



Pop densité

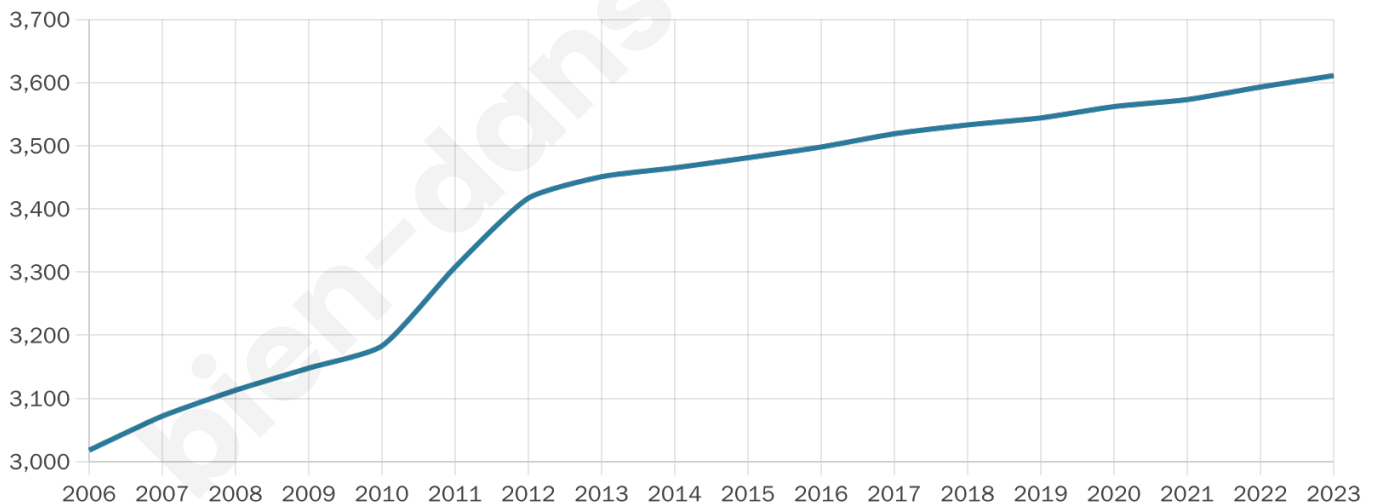
106 h/km²



Revenu moyen

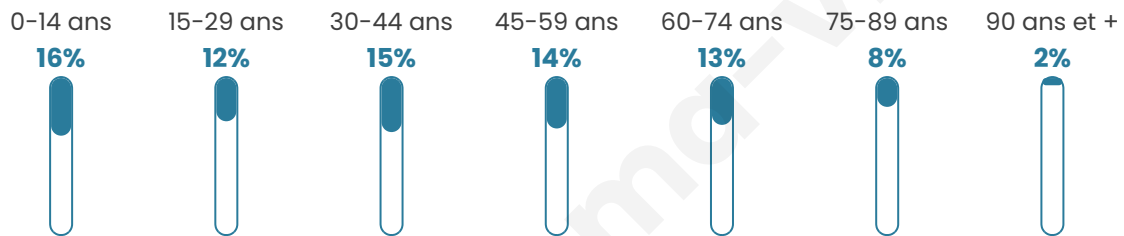
21 150 €/an

Evolution du nombre d'habitants

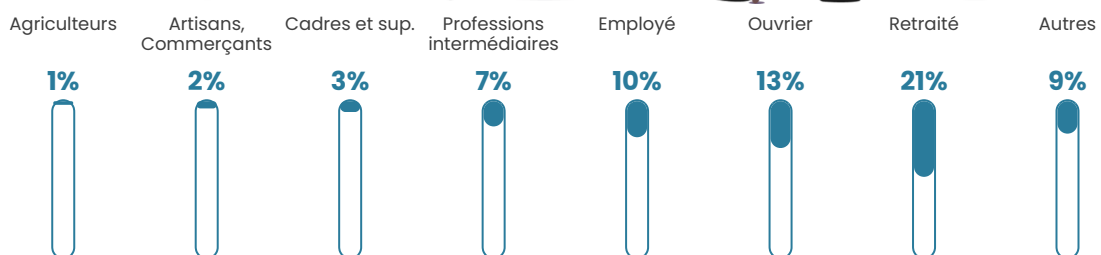


Sources : Institut national de la statistique et des études économiques (insee) selon Les dernières parutions officielles de 2024 portant sur les années 2020, 2021 et 2022.


Tranche d'âge




Activité professionnelle



Niveau de diplôme















Composition des ménages



Profils électoraux

Premier tour

	Emmanuel MACRON	30.03 %
	Marine LE PEN	26.38 %
	Jean-Luc MÉLENCHON	14.34 %
	Éric ZEMMOUR	6.72 %
	Valérie PÉCRESE	5.70 %
	Yannick JADOT	4.99 %
	Jean LASSALLE	3.14 %
	Anne HIDALGO	3.01 %
	Fabien ROUSSEL	2.24 %
	Nicolas DUPONT- AIGNAN	1.98 %
	Philippe POUTOU	1.28 %
	Nathalie ARTHAUD	0.19 %



2 034 inscrits

Participation : 79.6%

Votes blancs : 2.66%

Votes nuls : 0.86%

Second tour

	Emmanuel MACRON	55,83 %
	Marine LE PEN	44,17 %

2 034 inscrits

Participation : 79.45%

Votes blancs : 7.43%

Votes nuls : 2.91%

Sécurité



Agressions physiques / sexuelles

39



Cambriolages

0



Vols / dégradations

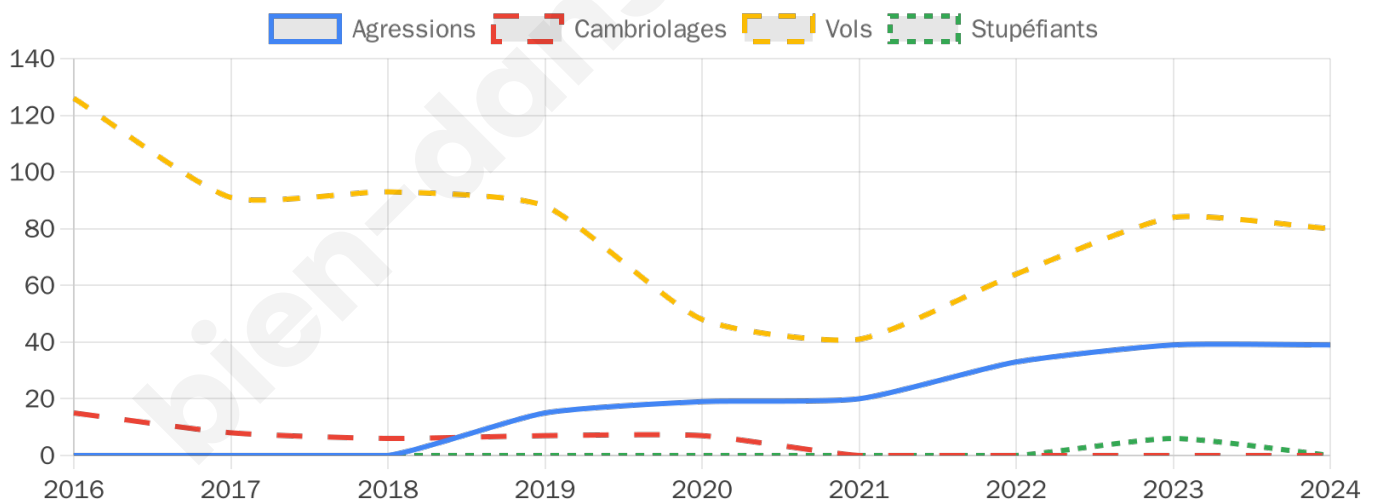
80



Stupéfiants

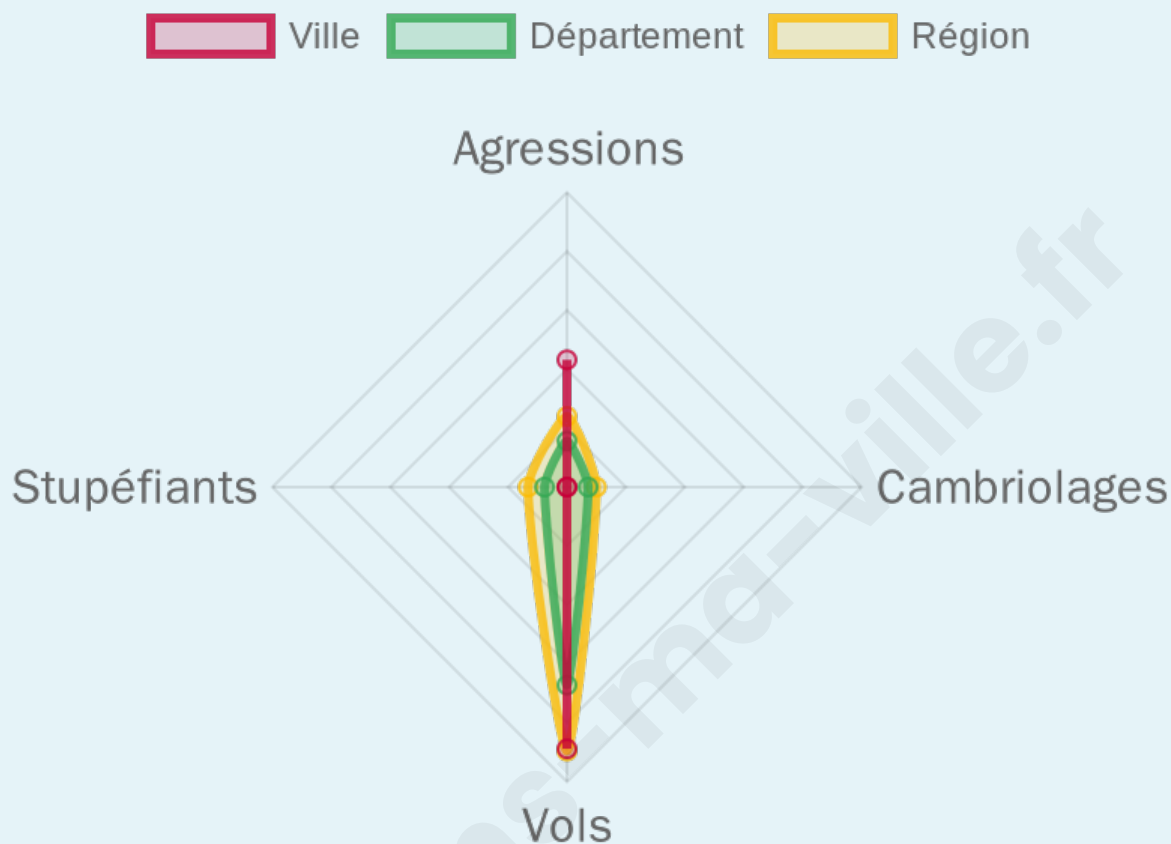
0

Evolution du nombre d'infractions



Pour comparer

(en proportion du nombre d'habitants)



Sources : Bases statistiques communale, départementale et régionale de la délinquance enregistrée par la police et la gendarmerie nationales selon les dernières parutions officielles de 2025 portant sur l'année 2024 ([data.gouv](https://data.gouv.fr)).

Agressions physiques / sexuelles : Violences sexuelles, coups et blessures volontaires intrafamiliaux, coups et blessures volontaires, autres coups, blessures volontaires et vols violents sans arme.

Cambriolages : Cambriolages de logements.

Vols : Vols avec armes, vols d'accessoires sur véhicules, vols dans les véhicules, vols de véhicules, vols sans violence contre des personnes, destructions, dégradations volontaires et escroqueries.

Stupéfiants : Trafic de stupéfiants dont (AFD) et usage de stupéfiants.

Services à la population



Commerce

Hypermarché	X Luçon 12km
Supermarché	1
Superette	X Nalliers 9km
Boulangerie	3
Boucherie	1
Restaurant	5
Garage	5
Station-service	2
Banque	3
La poste	X Thiré 3km
Coiffeur	5
Tabac	X Saint-Cyr-des-Gâts 13km
Bars / discothèque	3
Bibliothèque	1
Cinéma	X Mareuil-sur-Lay-Dissais 13km
Vétérinaire	X Sainte-Gemme-la-Plaine 10km



Santé

Pharmacie	2
Hôpital	X Luçon 14km
Laboratoire d'analyses médicales	1
Etablissement pour handicapé	X Luçon 13km
EHPA	1
Médecin	2
Dentiste	2
Chirurgien	X Fontenay-le-Comte 19km
Dermatologue	X Fontenay-le-Comte 20km
Anesthésiste	X Fontenay-le-Comte 19km
Gastro-entérologue	X Fontenay-le-Comte 21km
Gynécologue	X Chantonnay 15km
Cancérologue	X Nantes 81km
Neurologue	X La Roche-sur-Yon 30km
Ophtalmologue	X Luçon 14km
ORL	X Fontenay-le-Comte 20km
Cardiologue	X Fontenay-le-Comte 20km
Pédiatre	X Saint-Martin-Lars-en-Sainte-Hermine 6km
Pneumologue	X Fontenay-le-Comte 19km
Psychologue	X Saint-Laurent-de-la-Salle 11km
Radiologue	X Chantonnay 16km
Rhumatologue	X Fontenay-le-Comte 20km
Sage-femme	1



Éducation

Crèche	1
Ecole maternelle Public	1
Ecole maternelle Privé	X Aizenay 48km
Ecole primaire Public	2
Ecole primaire Privé	1
Collège Public	1
Collège Privé	1
Lycée Public	X Sainte-Gemme-la-Plaine 10km
Lycée Privé	X Luçon 14km

Sources : Base Sirene des entreprises et de leurs établissements selon les dernières parutions officielles de 2025 portant sur l'année 2024 ([data.gouv](#)). Liste, localisation et tarifs des professionnels de santé selon les dernières parutions officielles de 2025 portant sur l'année 2024 ([opendatasoft](#)) et FINISS Extraction du Fichier des établissements selon les dernières parutions officielles de 2025 portant sur l'année 2024 ([data.gouv](#)). Adresse et géolocalisation des établissements d'enseignement du premier et second degrés selon les dernières parutions officielles de 2025 portant sur l'année 2024 ([data.education.gouv](#))

Villes autour de Sainte-Hermine

Ville	Habitants	Superficie	Pop densité	Pop active	Taux chômage	Revenu moyen	Prix immobilier
Saint-Aubin-la-Plaine	529	11 km ²	48 h/km ²	49.9%	4%	21 140 €/an	1 215 €/m ²
Saint-Jean-de-Beugné	631	13 km ²	49 h/km ²	47.5%	2.2%	22 640 €/an	1 382 €/m ²
Thiré (1 avis)	532	11 km ²	48 h/km ²	44.4%	4.3%	21 570 €/an	1 062 €/m ²
La Réorthe	1 161	23 km ²	50 h/km ²	45.4%	3.5%	21 390 €/an	1 047 €/m ²
Saint-Étienne-de-Brillouet	616	18 km ²	34 h/km ²	52.3%	4.4%	21 840 €/an	1 209 €/m ²
Sainte-Pexine	291	15 km ²	19 h/km ²	53.3%	7.6%	20 960 €/an	1 268 €/m ²
Saint-Martin-Lars-en-Sainte-Hermine	419	18 km ²	23 h/km ²	43%	3.1%	22 590 €/an	1 370 €/m ²
Moutiers-sur-le-Lay	843	18 km ²	47 h/km ²	43.8%	2.7%	21 940 €/an	1 162 €/m ²
Bessay (1 avis)	456	10 km ²	46 h/km ²	39.9%	2.6%	22 130 €/an	1 514 €/m ²
Sainte-Gemme-la-Plaine (3 avis)	2 084	35 km ²	60 h/km ²	47.7%	2.7%	22 960 €/an	1 597 €/m ²
Pouillé	630	17 km ²	37 h/km ²	45.9%	5.2%	20 950 €/an	979 €/m ²
La Chapelle-Thémer	393	15 km ²	26 h/km ²	40.2%	2.8%	21 360 €/an	1 292 €/m ²
Saint-Valérien	557	14 km ²	40 h/km ²	43.6%	3.6%	22 330 €/an	1 089 €/m ²
Nalliers (1 avis)	2 389	33 km ²	72 h/km ²	43.2%	4.2%	21 660 €/an	1 181 €/m ²
Saint-Laurent-de-la-Salle	398	19 km ²	21 h/km ²	43.7%	5.5%	20 500 €/an	1 118 €/m ²

Avis sur la ville de Sainte-Hermine



Moyenne par critère



Villes autour de Sainte-Hermine

Ville	Note globale	Sécurité	Éducation	Sport Loisir	Environnement	Vie pratique
Saint-Aubin-la-Plaine	-	-	-	-	-	-
Saint-Jean-de-Beugné	-	-	-	-	-	-
Thiré (1 avis)	4.4	5.0	5.0	3.0	5.0	4.0
La Réorthie	-	-	-	-	-	-
Saint-Étienne-de-Brillouet	-	-	-	-	-	-
Sainte-Pexine	-	-	-	-	-	-
Saint-Martin-Lars-en-Sainte-Hermine	-	-	-	-	-	-
Moutiers-sur-le-Lay	-	-	-	-	-	-
Bessay (1 avis)	2.8	4.0	3.0	3.0	4.0	0.0
Sainte-Gemme-la-Plaine (3 avis)	3.3	4.0	3.0	3.0	3.7	2.7
Pouillé	-	-	-	-	-	-
La Chapelle-Thémer	-	-	-	-	-	-
Saint-Valérien	-	-	-	-	-	-
Nalliers (1 avis)	4.0	5.0	4.0	4.0	3.0	4.0
Saint-Laurent-de-la-Salle	-	-	-	-	-	-



Vous aimez votre ville ? Notez-la !

Et faites-nous part de vos remarques constructives



Avec

BIEN dans ma **VILLE** 