



Version web

Ville de Sainte-Hélène- du-Lac

Présenté par

BIEN dans
ma **VILLE** 

Sommaire

Situation géographique	3
Statistiques sur la population	4
Evolution du nombre d'habitants	4
Tranche d'âge	5
0-14 ans	5
15-29 ans	5
30-44 ans	5
45-59 ans	5
60-74 ans	5
75-89 ans	5
90 ans et +	5
Activité professionnelle	5
Agriculteurs	5
Artisans, Commerçants	5
Cadres et sup.	5
Professions intermédiaires	5
Employé	5
Ouvrier	5
Retraité	5
Autres	5
Niveau de diplôme	6
Sans diplôme ou CEP	6
Brevet, BEPC, DNB	6
CAP-BEP ou équivalent	6
BAC ou équivalent	6
BAC+2	6
BAC+3 ou +4	6
BAC+5 ou plus	6
Composition des ménages	6
Couple sans enfant	6
Couple avec enfant(s)	6
Famille monoparentale	6
Colocation / Autre	6
Personnes seules	6
Profils électoraux	7
Premier tour	7
Sécurité	8
Evolution du nombre d'infractions	8
Pour comparer	9
Services à la population	10
Commerce	10
Éducation	10
Villes autour de Sainte-Hélène-du-Lac	11

Situation géographique



i Informations clés

- **Région** : Auvergne-Rhône-Alpes
- **Département** : Savoie
- **Code postal** : 73800
- **Superficie** : 7 km²



LE DÉPARTEMENT

Statistiques sur la population



Nombre d'habitants

855



Age moyen

40 ans



Pop active

47%



Taux chômage

6.5%



Pop densité

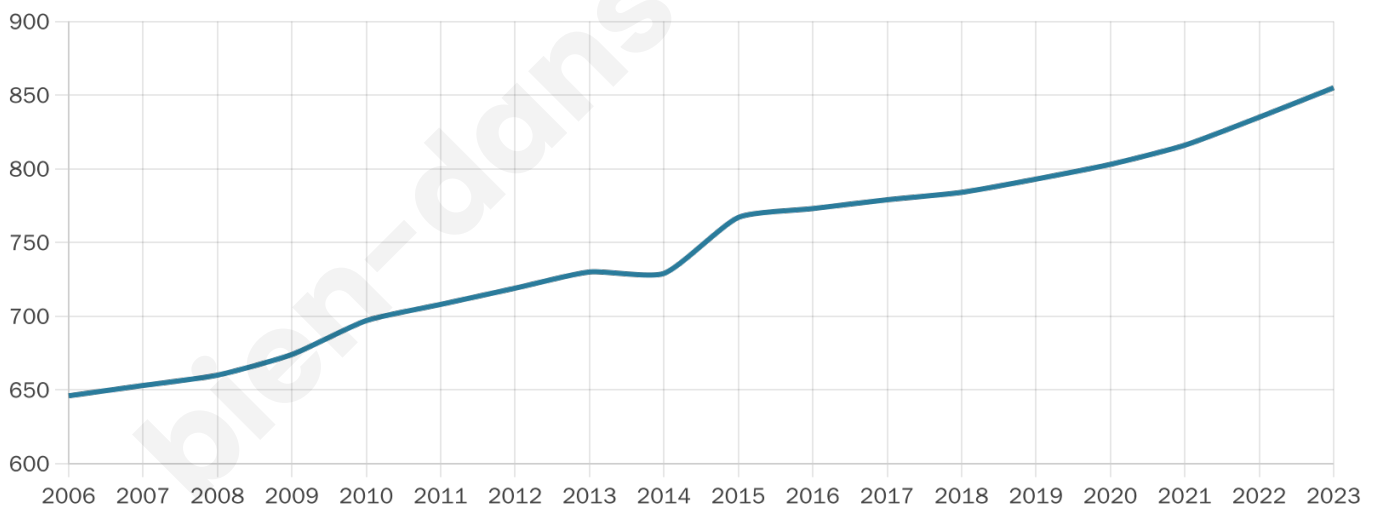
122 h/km²



Revenu moyen

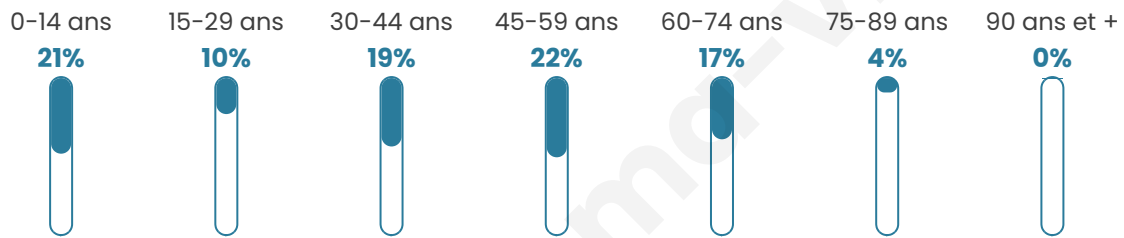
27 590 €/an

Evolution du nombre d'habitants

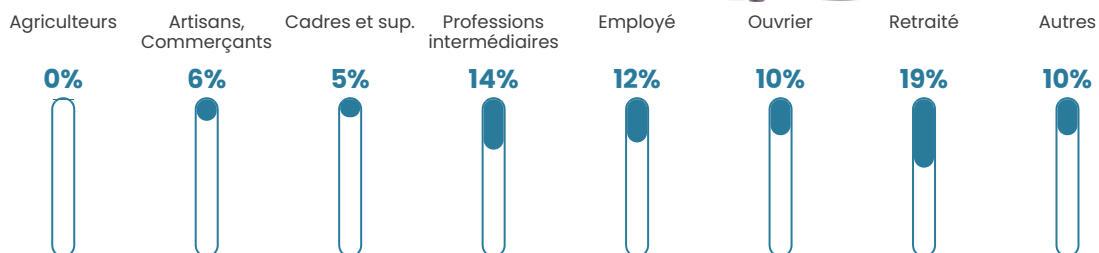


Sources : Institut national de la statistique et des études économiques (insee) selon Les dernières parutions officielles de 2024 portant sur les années 2020, 2021 et 2022.

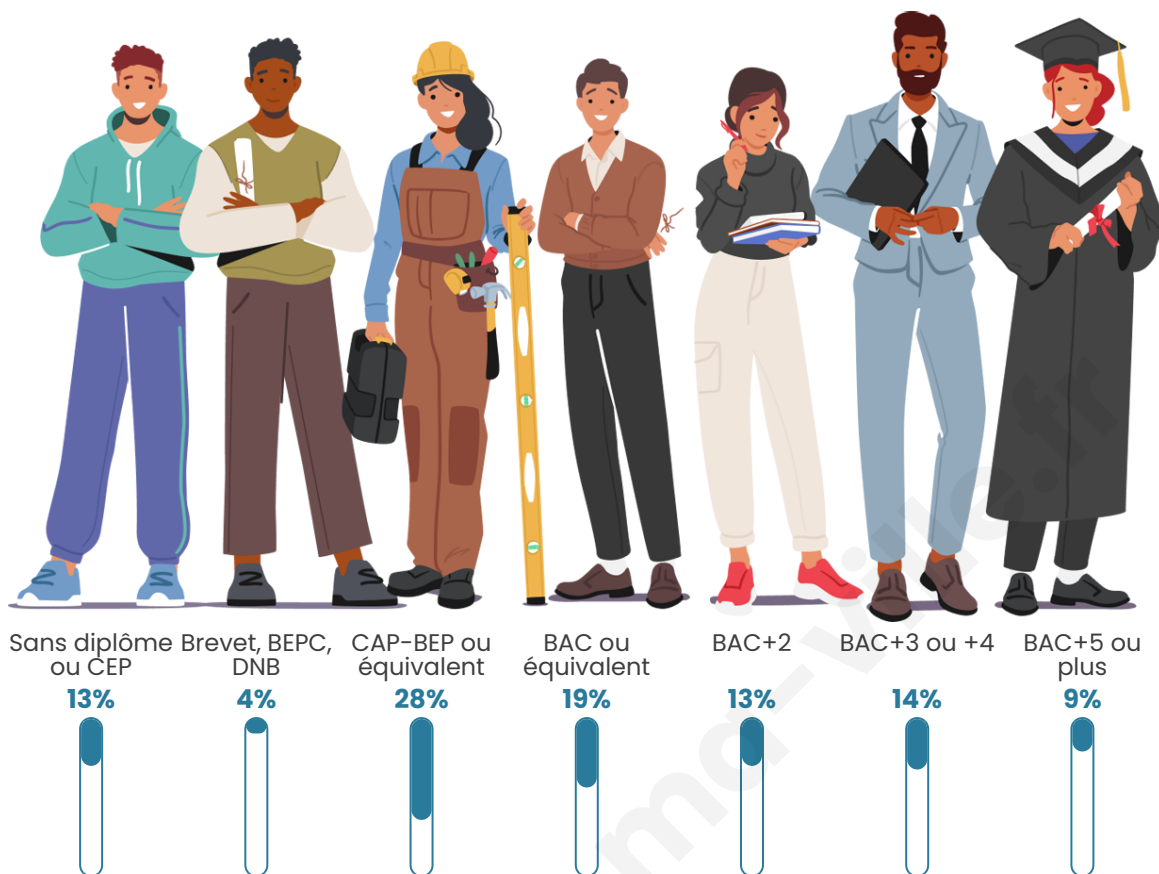
Tranche d'âge



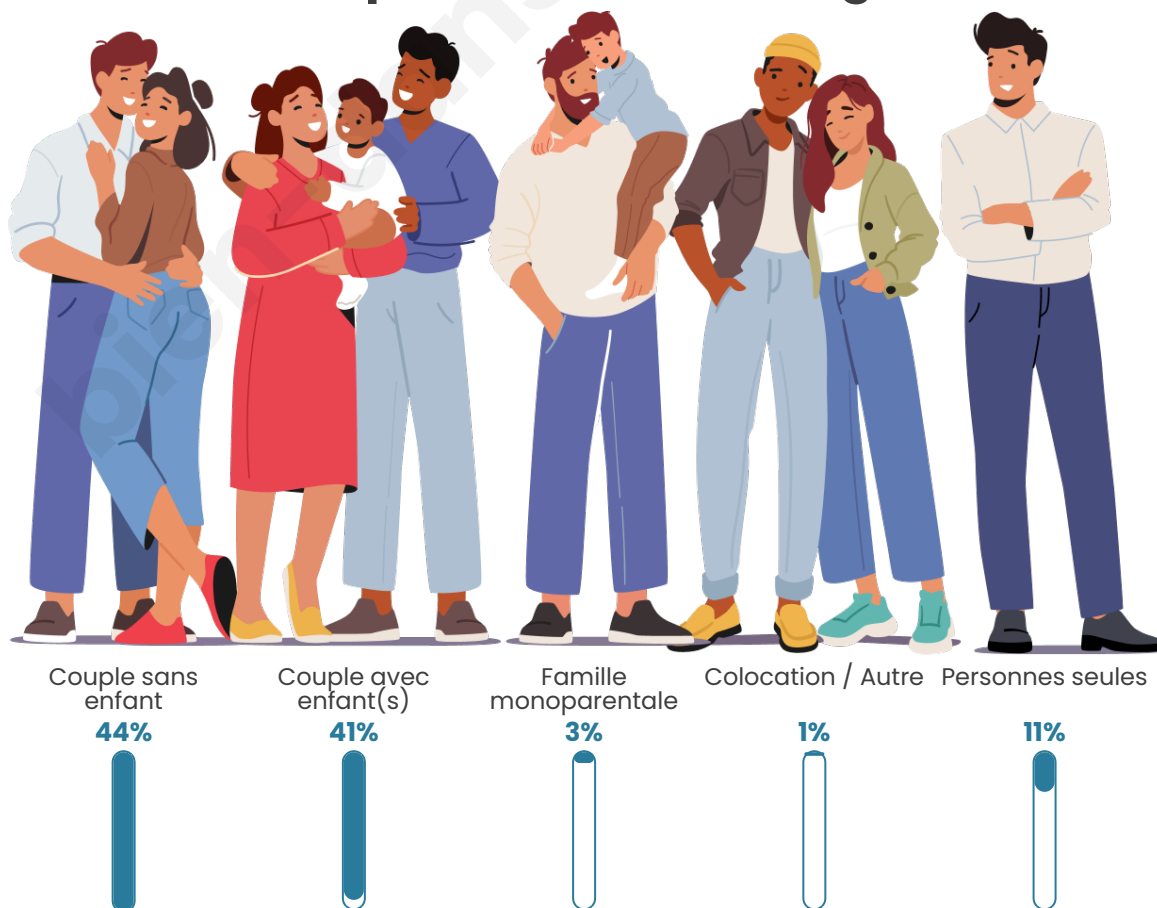
Activité professionnelle



Niveau de diplôme















Composition des ménages





Profils électoraux

Premier tour

	Emmanuel MACRON	24.48 %
	Marine LE PEN	21.70 %
	Jean-Luc MÉLENCHON	19.62 %
	Éric ZEMMOUR	11.11 %
	Yannick JADOT	7.99 %
	Valérie PÉCRESE	4.17 %
	Anne HIDALGO	2.95 %
	Jean LASSALLE	2.60 %
	Nicolas DUPONT- AIGNAN	2.26 %
	Fabien ROUSSEL	1.56 %
	Philippe POUTOU	1.22 %
	Nathalie ARTHAUD	0.35 %

Second tour

	Emmanuel MACRON	58,38 %
	Marine LE PEN	41,62 %

684 inscrits

Participation : 80.41%

Votes blancs : 8%

Votes nuls : 2%

684 inscrits

Participation : 84.8%

Votes blancs : 0.52%

Votes nuls : 0.17%

Sécurité



Agressions physiques / sexuelles

0



Cambriolages

0



Vols / dégradations

0



Stupéfiants

0

Evolution du nombre d'infractions



Pour comparer

(en proportion du nombre d'habitants)



Sources : Bases statistiques communale, départementale et régionale de la délinquance enregistrée par la police et la gendarmerie nationales selon les dernières parutions officielles de 2025 portant sur l'année 2024 ([data.gouv](https://data.gouv.fr)).

Agressions physiques / sexuelles : Violences sexuelles, coups et blessures volontaires intrafamiliaux, coups et blessures volontaires, autres coups, blessures volontaires et vols violents sans arme.

Cambriolages : Cambriolages de logements.

Vols : Vols avec armes, vols d'accessoires sur véhicules, vols dans les véhicules, vols de véhicules, vols sans violence contre des personnes, destructions, dégradations volontaires et escroqueries.

Stupéfiants : Trafic de stupéfiants dont (AFD) et usage de stupéfiants.

Services à la population



Commerce

Hypermarché	X Pontcharra 7km
Supermarché	X Montmélian 2km
Superette	X Montmélian 2km
Boulangerie	X Montmélian 2km
Boucherie	1
Restaurant	1
Garage	2
Station-service	X Montmélian 2km
Banque	X Montmélian 2km
La poste	1
Coiffeur	1
Tabac	X Valgelon-La Rochette 5km
Bars / discothèque	X Montmélian 2km
Bibliothèque	X Chignin 6km
Cinéma	X Pontcharra 7km
Vétérinaire	X Montmélian 2km



Santé

Pharmacie	1
Hôpital	X Chambéry 15km
Laboratoire d'analyses médicales	X Montmélian 2km
Etablissement pour handicapé	X Pontcharra 7km
EHPA	X Montmélian 2km
Médecin	1
Dentiste	X Montmélian 2km
Chirurgien	X Challes-les-Eaux 10km
Dermatologue	X Challes-les-Eaux 10km
Anesthésiste	X Pontcharra 6km
Gastro-entérologue	X Challes-les-Eaux 10km
Gynécologue	X Challes-les-Eaux 10km
Cancérologue	X Challes-les-Eaux 10km
Neurologue	X Challes-les-Eaux 10km
Ophthalmologue	X Challes-les-Eaux 10km
ORL	X Challes-les-Eaux 10km
Cardiologue	X Challes-les-Eaux 10km
Pédiatre	X Chambéry 14km
Pneumologue	X Chambéry 14km
Psychologue	X Challes-les-Eaux 10km
Radiologue	X Montmélian 2km
Rhumatologue	X Chambéry 15km
Sage-femme	X Montmélian 2km



Éducation

Crèche	1
Ecole maternelle Public	X Montmélian 2km
Ecole maternelle Privé	X Rumilly 43km
Ecole primaire Public	1
Ecole primaire Privé	X Porte-de-Savoie 6km
Collège Public	X Montmélian 3km
Collège Privé	X La Ravoire 12km
Lycée Public	X Pontcharra 7km
Lycée Privé	X Montmélian 2km

Sources : Base Sirene des entreprises et de leurs établissements selon les dernières parutions officielles de 2025 portant sur l'année 2024 ([data.gouv](#)). Liste, localisation et tarifs des professionnels de santé selon les dernières parutions officielles de 2025 portant sur l'année 2024 ([opendatasoft](#)) et FINISS Extraction du Fichier des établissements selon les dernières parutions officielles de 2025 portant sur l'année 2024 ([data.gouv](#)). Adresse et géolocalisation des établissements d'enseignement du premier et second degrés selon les dernières parutions officielles de 2025 portant sur l'année 2024 ([data.education.gouv](#))

Villes autour de Sainte-Hélène-du-Lac

Ville	Habitants	Superficie	Pop densité	Pop active	Taux chômage	Revenu moyen	Prix immobilier
La Chavanne (1 avis)	720	3 km ²	240 h/km ²	56.4%	1.9%	28 570 €/an	3 082 €/m ²
Arbin (1 avis)	841	1 km ²	841 h/km ²	41.1%	2.3%	26 440 €/an	2 492 €/m ²
Montmélian (3 avis)	4 024	5 km ²	805 h/km ²	48.2%	5.2%	21 010 €/an	2 139 €/m ²
Planaise	560	4 km ²	140 h/km ²	54.1%	3.2%	26 730 €/an	1 877 €/m ²
Les Mollettes	870	5 km ²	174 h/km ²	52.4%	2.9%	24 390 €/an	1 688 €/m ²
Villaroux	192	3 km ²	64 h/km ²	47.4%	2.1%	28 930 €/an	3 321 €/m ²
Saint-Pierre-de-Soucy	437	9 km ²	49 h/km ²	47.1%	2.7%	25 230 €/an	1 587 €/m ²
La Chapelle-Blanche	596	4 km ²	149 h/km ²	46%	1.7%	27 980 €/an	1 905 €/m ²
Cruet	1 056	10 km ²	106 h/km ²	46.2%	2.4%	26 450 €/an	2 696 €/m ²
La Croix-de-la-Rochette	380	3 km ²	127 h/km ²	51.6%	4.2%	24 500 €/an	1 784 €/m ²
Laissaud	778	6 km ²	130 h/km ²	48.5%	3%	26 500 €/an	2 557 €/m ²
Valgelon-La Rochette	4 207	7 km ²	601 h/km ²	44.6%	3.7%	23 430 €/an	1 518 €/m ²
Villard-Sallet	310	3 km ²	103 h/km ²	45.2%	3.2%	26 000 €/an	1 738 €/m ²
Porte-de-Savoie (1 avis)	3 974	22 km ²	181 h/km ²	49.6%	2.7%	27 220 €/an	3 304 €/m ²
Arvillard	861	29 km ²	30 h/km ²	47.2%	4.5%	23 760 €/an	2 572 €/m ²

bien-dans-ma-ville.fr



Vous aimez votre ville ? Notez-la !

Et faites-nous part de vos remarques constructives



Avec

BIEN dans ma **VILLE** 