



Version web

Ville de Sainte-Hélène

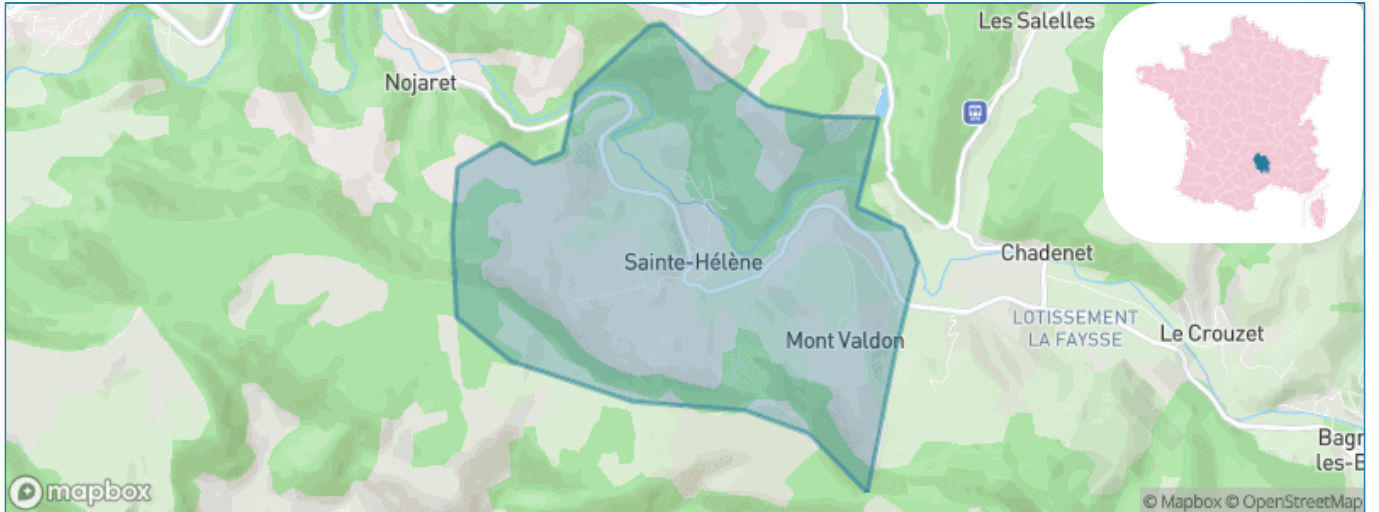
Présenté par

BIEN dans
ma **VILLE** 

Sommaire

Situation géographique	3
Statistiques sur la population	4
Evolution du nombre d'habitants	4
Tranche d'âge	5
0-14 ans	5
15-29 ans	5
30-44 ans	5
45-59 ans	5
60-74 ans	5
75-89 ans	5
90 ans et +	5
Activité professionnelle	5
Agriculteurs	5
Artisans, Commerçants	5
Cadres et sup.	5
Professions intermédiaires	5
Employé	5
Ouvrier	5
Retraité	5
Autres	5
Niveau de diplôme	6
Sans diplôme ou CEP	6
Brevet, BEPC, DNB	6
CAP-BEP ou équivalent	6
BAC ou équivalent	6
BAC+2	6
BAC+3 ou +4	6
BAC+5 ou plus	6
Composition des ménages	6
Couple sans enfant	6
Couple avec enfant(s)	6
Famille monoparentale	6
Colocation / Autre	6
Personnes seules	6
Profils électoraux	7
Premier tour	7
Sécurité	8
Evolution du nombre d'infractions	8
Pour comparer	9
Services à la population	10
Commerce	10
Éducation	10
Villes autour de Sainte-Hélène	11

Situation géographique



i Informations clés

- **Région** : Occitanie
- **Département** : Lozère
- **Code postal** : 48190
- **Superficie** : 6 km²



Statistiques sur la population



Nombre d'habitants

97



Age moyen

35 ans



Pop active

58.8%



Taux chômage

3.1%



Pop densité

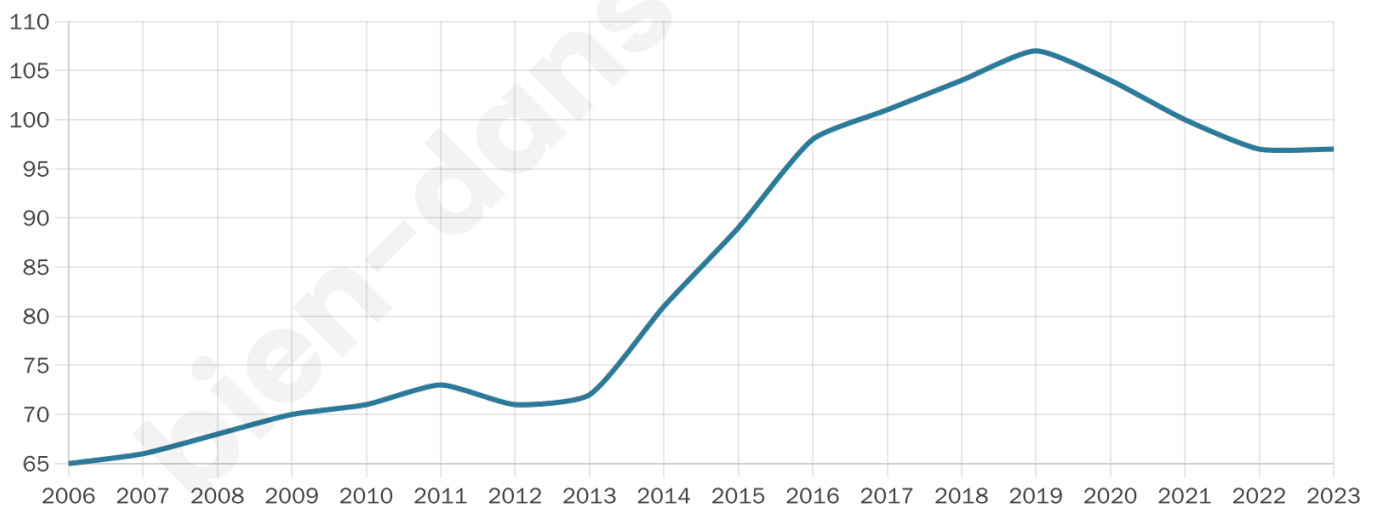
16 h/km²



Revenu moyen

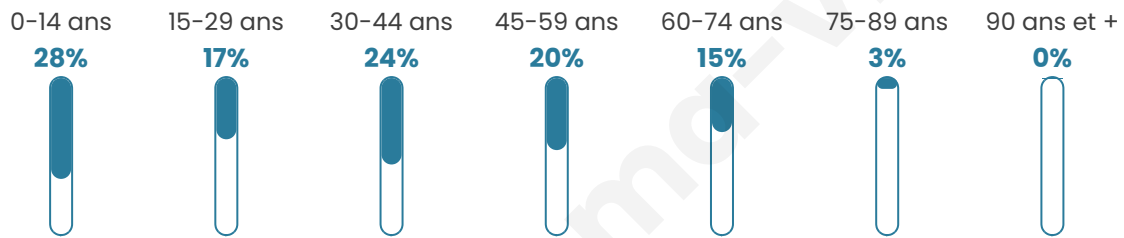
NC

Evolution du nombre d'habitants

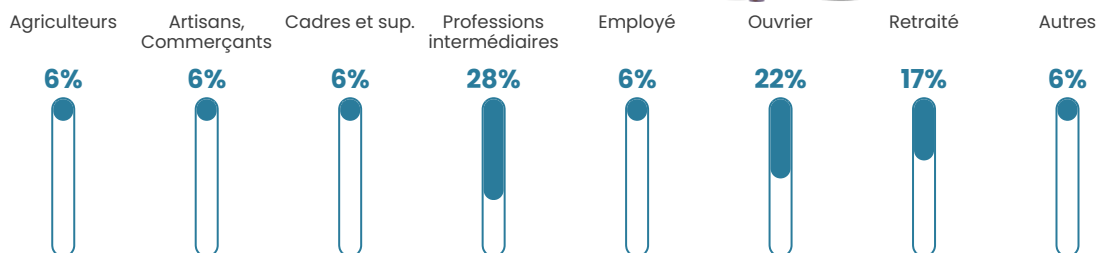


Sources : Institut national de la statistique et des études économiques (insee) selon Les dernières parutions officielles de 2024 portant sur les années 2020, 2021 et 2022.

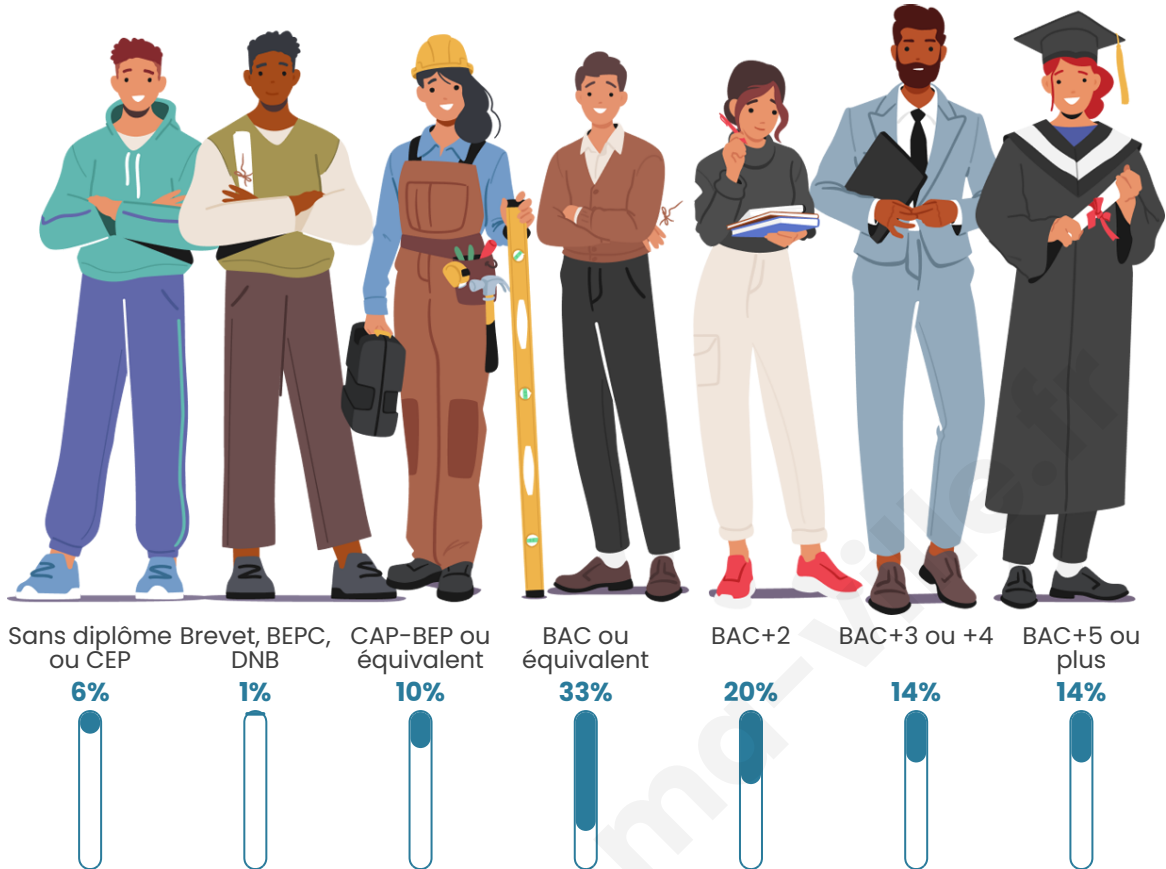
Tranche d'âge




Activité professionnelle



Niveau de diplôme











Composition des ménages



Profils électoraux

Premier tour

	Jean-Luc MÉLENCHON	27.27 %
	Emmanuel MACRON	18.18 %
	Jean LASSALLE	15.15 %
	Marine LE PEN	10.61 %
	Éric ZEMMOUR	7.58 %
	Valérie PÉCRESSÉ	6.06 %
	Yannick JADOT	4.55 %
	Fabien ROUSSEL	3.03 %
	Anne HIDALGO	3.03 %
	Nicolas DUPONT- AIGNAN	3.03 %
	Philippe POUTOU	1.52 %
	Nathalie ARTHAUD	0.00 %



78 inscrits

Participation : 84.62%

Votes blancs : 0.00%

Votes nuls : 0.00%

Second tour

	Emmanuel MACRON	61,82 %
	Marine LE PEN	38,18 %

78 inscrits

Participation : 82.05%

Votes blancs : 7.81%

Votes nuls : 6.25%

Sécurité



Agressions physiques / sexuelles

0



Cambriolages

0



Vols / dégradations

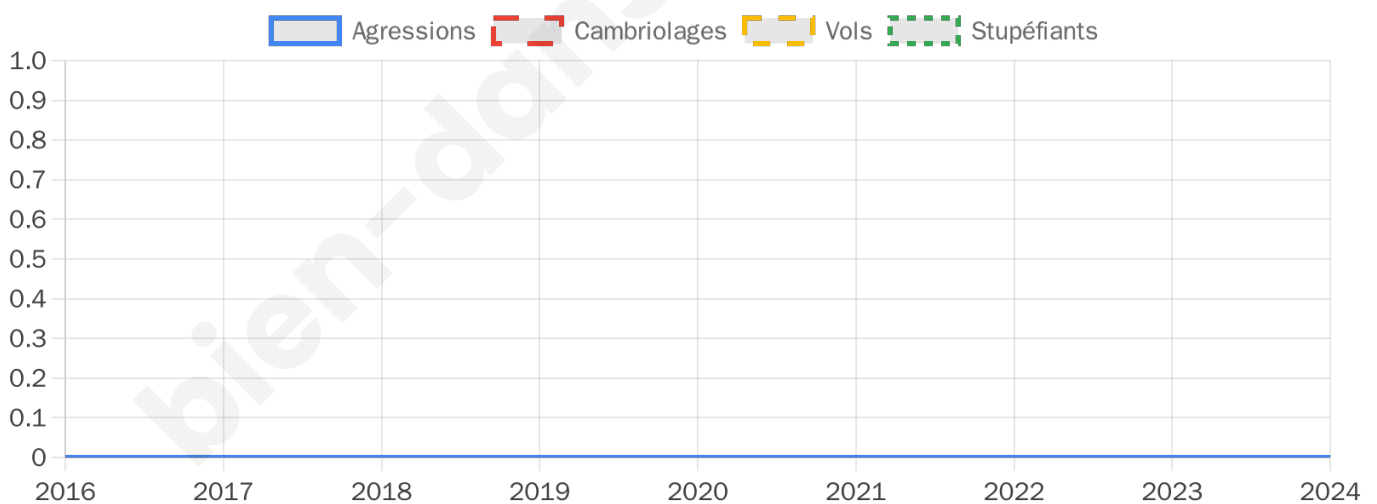
0



Stupéfiants

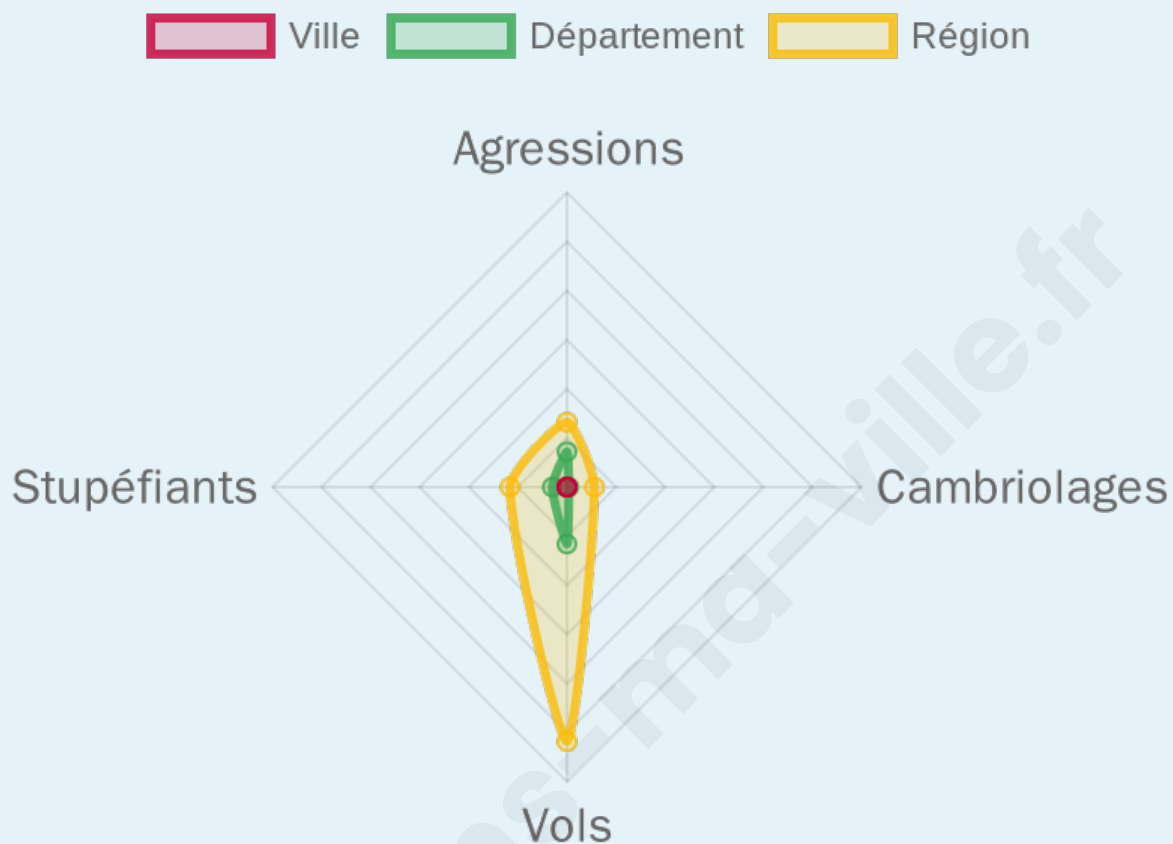
0

Evolution du nombre d'infractions



Pour comparer

(en proportion du nombre d'habitants)



Sources : Bases statistiques communale, départementale et régionale de la délinquance enregistrée par la police et la gendarmerie nationales selon les dernières parutions officielles de 2025 portant sur l'année 2024 ([data.gouv](https://data.gouv.fr)).

Agressions physiques / sexuelles : Violences sexuelles, coups et blessures volontaires intrafamiliaux, coups et blessures volontaires, autres coups, blessures volontaires et vols violents sans arme.

Cambriolages : Cambriolages de logements.

Vols : Vols avec armes, vols d'accessoires sur véhicules, vols dans les véhicules, vols de véhicules, vols sans violence contre des personnes, destructions, dégradations volontaires et escroqueries.

Stupéfiants : Trafic de stupéfiants dont (AFD) et usage de stupéfiants.

Services à la population



Commerce

Hypermarché	X <u>Mende</u> 10km
Supermarché	X <u>Mende</u> 8km
Superette	X <u>Mont Lozère et Goulet</u> 5km
Boulangerie	X <u>Badaroux</u> 5km
Boucherie	X <u>Lanuéjols</u> 4km
Restaurant	X <u>Badaroux</u> 5km
Garage	X <u>Badaroux</u> 5km
Station-service	X <u>Mende</u> 8km
Banque	X <u>Mende</u> 8km
La poste	X <u>Badaroux</u> 5km
Coiffeur	X <u>Lanuéjols</u> 3km
Tabac	X <u>Mende</u> 7km
Bars / discothèque	X <u>Chadenet</u> 4km
Bibliothèque	X <u>Mende</u> 8km
Cinéma	X <u>Mont Lozère et Goulet</u> 5km
Vétérinaire	X <u>Mende</u> 7km



Santé

Pharmacie	X <u>Mont Lozère et Goulet</u> 5km
Hôpital	X <u>Mende</u> 9km
Laboratoire d'analyses médicales	X <u>Mende</u> 10km
Etablissement pour handicapé	X <u>Mende</u> 7km
EHPA	X <u>Mende</u> 8km
Médecin	X <u>Badaroux</u> 5km
Dentiste	X <u>Mende</u> 8km
Chirurgien	X <u>Mende</u> 8km
Dermatologue	X <u>Marvejols</u> 25km
Anesthésiste	X <u>Alès</u> 57km
Gastro-entérologue	X <u>Marvejols</u> 25km
Gynécologue	X <u>Mende</u> 8km
Cancérologue	X <u>Alès</u> 57km
Neurologue	X <u>Millau</u> 61km
Ophthalmologue	X <u>Mende</u> 9km
ORL	X <u>Mende</u> 8km
Cardiologue	X <u>Marvejols</u> 25km
Pédiatre	X <u>Mende</u> 8km
Pneumologue	X <u>Peyre en Aubrac</u> 30km
Psychologue	X <u>Mende</u> 8km
Radiologue	X <u>Mende</u> 9km
Rhumatologue	X <u>Marvejols</u> 25km
Sage-femme	X <u>Mende</u> 8km



Éducation

Crèche	X <u>Pont-du-Casse</u> 5km
Ecole maternelle Public	X <u>Mende</u> 7km
Ecole maternelle Privé	X <u>Espalion</u> 67km
Ecole primaire Public	X <u>Lanuéjols</u> 3km
Ecole primaire Privé	X <u>Badaroux</u> 5km
Collège Public	X <u>Mende</u> 8km
Collège Privé	X <u>Mende</u> 8km
Lycée Public	X <u>Mende</u> 8km
Lycée Privé	X <u>Mende</u> 7km

Sources : Base Sirene des entreprises et de leurs établissements selon les dernières parutions officielles de 2025 portant sur l'année 2024 ([data.gouv](#)). Liste, localisation et tarifs des professionnels de santé selon les dernières parutions officielles de 2025 portant sur l'année 2024 ([opendatasoft](#)) et FINISS Extraction du Fichier des établissements selon les dernières parutions officielles de 2025 portant sur l'année 2024 ([data.gouv](#)). Adresse et géolocalisation des établissements d'enseignement du premier et second degrés selon les dernières parutions officielles de 2025 portant sur l'année 2024 ([data.education.gouv](#))

Villes autour de Sainte-Hélène

Ville	Habitants	Superficie	Pop densité	Pop active	Taux chômage	Revenu moyen	Prix immobilier
Chadenet	123	13 km ²	9 h/km ²	42.3%	3.3%	20 690 €/an	1 462 €/m ²
Lanuéjols	373	32 km ²	12 h/km ²	46.1%	2.4%	23 020 €/an	1 810 €/m ²
Laubert	102	14 km ²	7 h/km ²	44.1%	3.9%	19 880 €/an	1 017 €/m ²
Badaroux	930	20 km ²	47 h/km ²	49.4%	2.4%	23 720 €/an	1 588 €/m ²
Allenc	265	38 km ²	7 h/km ²	45.3%	4.2%	21 640 €/an	1 076 €/m ²
Pelouse	231	33 km ²	7 h/km ²	51.5%	2.6%	22 170 €/an	927 €/m ²
Le Born	156	30 km ²	5 h/km ²	42.9%	0.6%	20 150 €/an	1 834 €/m ²
Brenoux	384	11 km ²	35 h/km ²	52.6%	3.6%	22 290 €/an	2 118 €/m ²
Mende (29 avis)	12 464	36 km ²	346 h/km ²	46.5%	4.3%	22 980 €/an	1 699 €/m ²
Saint-Étienne-du-Valdonnez	644	56 km ²	12 h/km ²	50.5%	4.5%	21 220 €/an	1 342 €/m ²
Chastel-Nouvel	938	31 km ²	30 h/km ²	49.5%	1.1%	25 000 €/an	2 500 €/m ²
Saint-Bauzile	585	29 km ²	20 h/km ²	52%	3.9%	23 840 €/an	1 948 €/m ²
Mont Lozère et Goulet (1 avis)	1 098	166 km ²	7 h/km ²	40.3%	3.7%	19 740 €/an	1 099 €/m ²
Montbel	146	22 km ²	7 h/km ²	39%	0.7%	17 110 €/an	1 095 €/m ²
Balsièges (1 avis)	608	32 km ²	19 h/km ²	47%	2.5%	24 700 €/an	1 711 €/m ²

bien-dans-ma-ville.fr



Vous aimez votre ville ? Notez-la !

Et faites-nous part de vos remarques constructives



Avec

BIEN dans ma **VILLE** 