



Version web

# Ville de Sainte- Geneviève-lès-Gasny

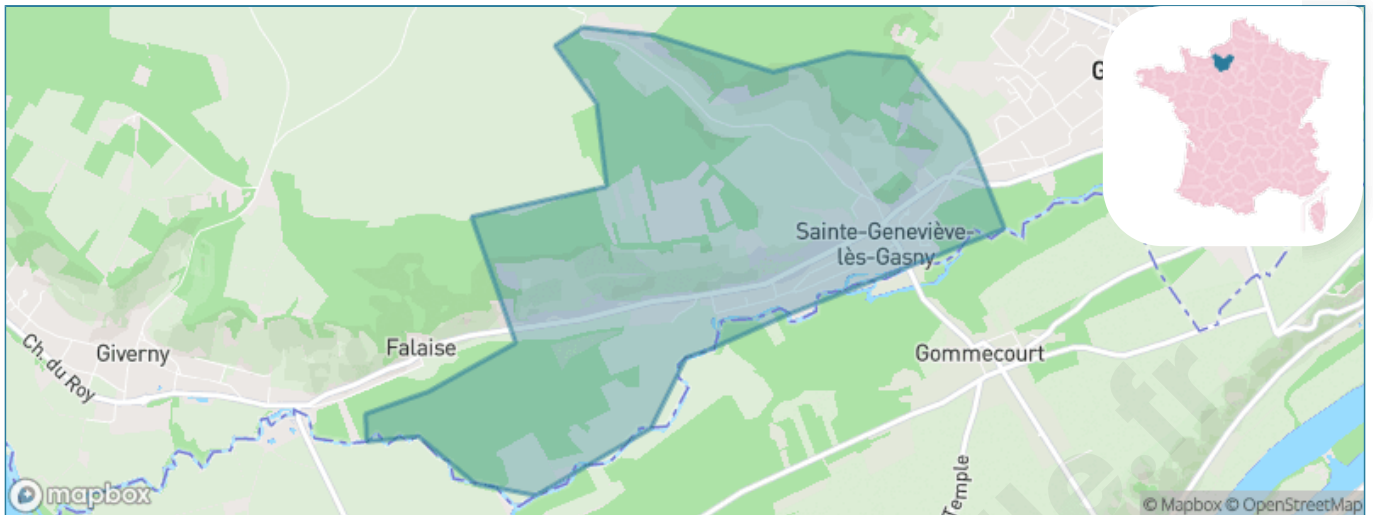
Présenté par

**BIEN** dans  
ma **VILLE** 

# Sommaire

Situation géographique .....	3
Statistiques sur la population .....	4
Evolution du nombre d'habitants .....	4
Tranche d'âge .....	5
0-14 ans .....	5
15-29 ans .....	5
30-44 ans .....	5
45-59 ans .....	5
60-74 ans .....	5
75-89 ans .....	5
90 ans et + .....	5
Activité professionnelle .....	5
Agriculteurs .....	5
Artisans, Commerçants .....	5
Cadres et sup. ....	5
Professions intermédiaires .....	5
Employé .....	5
Ouvrier .....	5
Retraité .....	5
Autres .....	5
Niveau de diplôme .....	6
Sans diplôme ou CEP .....	6
Brevet, BEPC, DNB .....	6
CAP-BEP ou équivalent .....	6
BAC ou équivalent .....	6
BAC+2 .....	6
BAC+3 ou +4 .....	6
BAC+5 ou plus .....	6
Composition des ménages .....	6
Couple sans enfant .....	6
Couple avec enfant(s) .....	6
Famille monoparentale .....	6
Colocation / Autre .....	6
Personnes seules .....	6
Profils électoraux .....	7
Premier tour .....	7
Sécurité .....	8
Evolution du nombre d'infractions .....	8
Pour comparer .....	9
Services à la population .....	10
Commerce .....	10
Éducation .....	10
Villes autour de Sainte-Geneviève-lès-Gasny .....	11

# Situation géographique



## i Informations clés

- **Région** : Normandie
- **Département** : Eure
- **Code postal** : 27620
- **Superficie** : 4 km<sup>2</sup>



RÉGION  
NORMANDIE



# Statistiques sur la population



Nombre d'habitants

**648**



Age moyen

**41 ans**



Pop active

**50.2%**



Taux chômage

**7.8%**



Pop densité

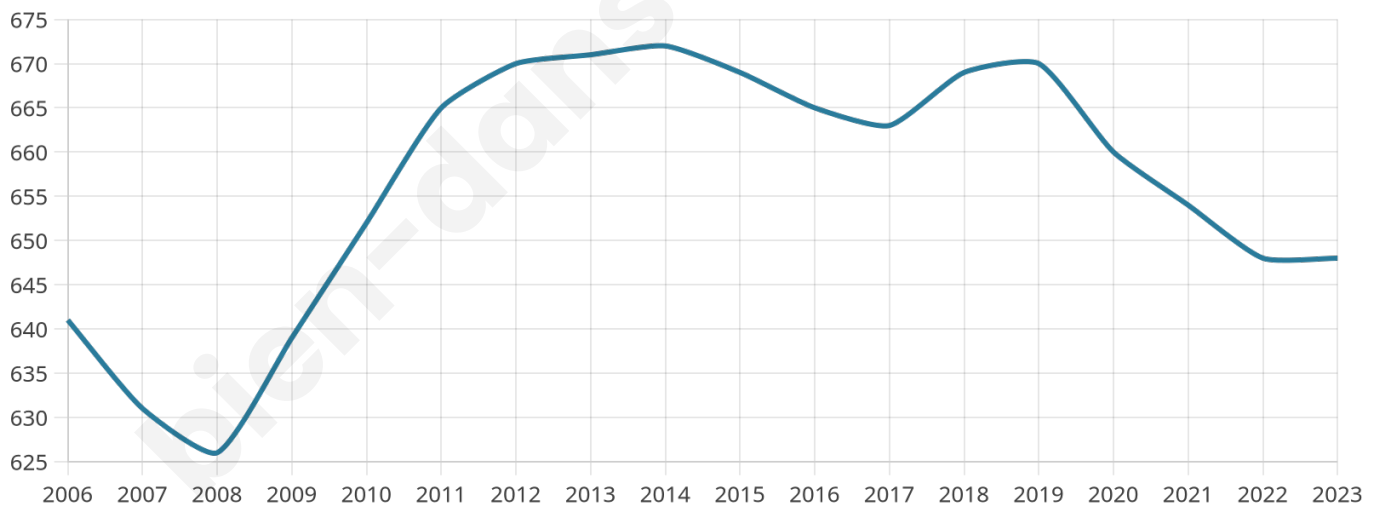
**162 h/km<sup>2</sup>**



Revenu moyen

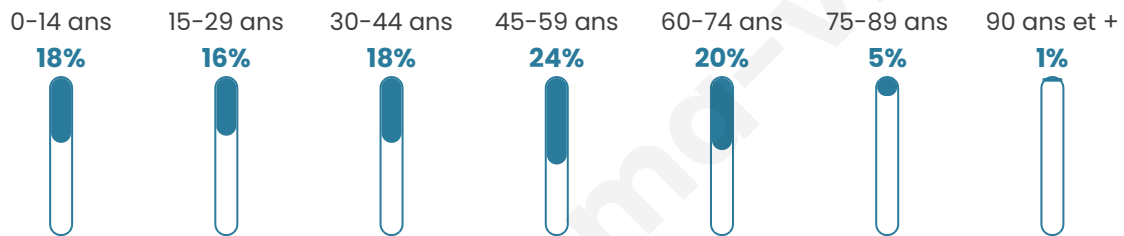
**24 670 €/an**

## Evolution du nombre d'habitants

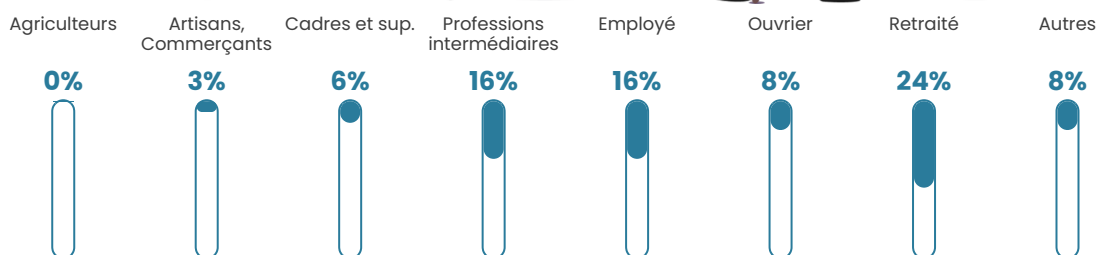


Sources : Institut national de la statistique et des études économiques (insee) selon Les dernières parutions officielles de 2024 portant sur les années 2020, 2021 et 2022.


## Tranche d'âge




## Activité professionnelle



## Niveau de diplôme



## Composition des ménages





# Profils électoraux

## Premier tour

	Marine LE PEN	36.90 %
	Emmanuel MACRON	25.13 %
	Jean-Luc MÉLENCHON	12.30 %
	Éric ZEMMOUR	8.82 %
	Valérie PÉCRESSÉ	4.55 %
	Jean LASSALLE	3.21 %
	Yannick JADOT	3.21 %
	Nicolas DUPONT-AIGNAN	2.41 %
	Fabien ROUSSEL	1.87 %
	Anne HIDALGO	1.34 %
	Philippe POUTOU	0.27 %
	Nathalie ARTHAUD	0.00 %

## Second tour

	Emmanuel MACRON	43,23 %
	Marine LE PEN	56,77 %

### 527 inscrits

Participation : 71.54%

Votes blancs : 6.1%

Votes nuls : 1.86%

### 527 inscrits

Participation : 71.73%

Votes blancs : 1.06%

Votes nuls : 0.00%

# Sécurité



Agressions physiques / sexuelles

0



Cambriolages

0



Vols / dégradations

0



Stupéfiants

0

## Evolution du nombre d'infractions



## Pour comparer

(en proportion du nombre d'habitants)

■ Ville ■ Département ■ Région



Sources : Bases statistiques communale, départementale et régionale de la délinquance enregistrée par la police et la gendarmerie nationales selon les dernières parutions officielles de 2025 portant sur l'année 2024 ([data.gouv](https://data.gouv.fr)).

Agressions physiques / sexuelles : Violences sexuelles, coups et blessures volontaires intrafamiliaux, coups et blessures volontaires, autres coups, blessures volontaires et vols violents sans arme.

Cambriolages : Cambriolages de logements.

Vols : Vols avec armes, vols d'accessoires sur véhicules, vols dans les véhicules, vols de véhicules, vols sans violence contre des personnes, destructions, dégradations volontaires et escroqueries.

Stupéfiants : Trafic de stupéfiants dont (AFD) et usage de stupéfiants.

# Services à la population



## Commerce

Hypermarché	X <a href="#">Vernon</a> 8km
Supermarché	X <a href="#">Gasny</a> 2km
Superette	X <a href="#">Gasny</a> 2km
Boulangerie	X <a href="#">Gasny</a> 2km
Boucherie	X <a href="#">Gasny</a> 2km
Restaurant	X <a href="#">Gommecourt</a> 1km
Garage	<b>2</b>
Station-service	X <a href="#">Gasny</a> 1km
Banque	X <a href="#">Gasny</a> 2km
La poste	X <a href="#">Gasny</a> 1km
Coiffeur	<b>1</b>
Tabac	X <a href="#">Freneuse</a> 5km
Bars / discothèque	X <a href="#">Gasny</a> 2km
Bibliothèque	X <a href="#">Saint-Pierre-la-Garenne</a> 15km
Cinéma	X <a href="#">Vernon</a> 7km
Vétérinaire	X <a href="#">Gasny</a> 2km



## Santé

Pharmacie	X <a href="#">Gasny</a> 2km
Hôpital	X <a href="#">La Roche-Guyon</a> 3km
Laboratoire d'analyses médicales	X <a href="#">Freneuse</a> 4km
Etablissement pour handicapé	X <a href="#">Freneuse</a> 6km
EHPA	X <a href="#">Bonnières-sur-Seine</a> 5km
Médecin	X <a href="#">Gasny</a> 2km
Dentiste	X <a href="#">Gasny</a> 2km
Chirurgien	X <a href="#">Vernon</a> 7km
Dermatologue	X <a href="#">Septeuil</a> 22km
Anesthésiste	X <a href="#">Mantes-la-Jolie</a> 14km
Gastro-entérologue	X <a href="#">Mantes-la-Jolie</a> 12km
Gynécologue	X <a href="#">Vernon</a> 7km
Cancérologue	X <a href="#">Osny</a> 36km
Neurologue	X <a href="#">Mantes-la-Jolie</a> 12km
Ophthalmologue	X <a href="#">Vernon</a> 7km
ORL	X <a href="#">Vernon</a> 7km
Cardiologue	X <a href="#">Vernon</a> 7km
Pédiatre	X <a href="#">Mantes-la-Jolie</a> 12km
Pneumologue	X <a href="#">Vernon</a> 6km
Psychologue	X <a href="#">Vernon</a> 7km
Radiologue	X <a href="#">Vernon</a> 7km
Rhumatologue	X <a href="#">Mantes-la-Jolie</a> 12km
Sage-femme	X <a href="#">Bonnières-sur-Seine</a> 5km



## Éducation

Crèche	X <a href="#">Freneuse</a> 4km
Ecole maternelle Public	X <a href="#">Gasny</a> 2km
Ecole maternelle Privé	X <a href="#">Noyers</a> 19km
Ecole primaire Public	<b>1</b>
Ecole primaire Privé	X <a href="#">Bonnières-sur-Seine</a> 5km
Collège Public	X <a href="#">Gasny</a> 1km
Collège Privé	X <a href="#">La Roche-Guyon</a> 4km
Lycée Public	X <a href="#">Vernon</a> 8km
Lycée Privé	X <a href="#">Vernon</a> 8km

Sources : Base Sirene des entreprises et de leurs établissements selon les dernières parutions officielles de 2025 portant sur l'année 2024 ([data.gouv](#)). Liste, localisation et tarifs des professionnels de santé selon les dernières parutions officielles de 2025 portant sur l'année 2024 ([opendatasoft](#)) et FINISS Extraction du Fichier des établissements selon les dernières parutions officielles de 2025 portant sur l'année 2024 ([data.gouv](#)). Adresse et géolocalisation des établissements d'enseignement du premier et second degrés selon les dernières parutions officielles de 2025 portant sur l'année 2024 ([data.education.gouv](#))

## Villes autour de Sainte-Geneviève-lès-Gasny

Ville	Habitants	Superficie	Pop densité	Pop active	Taux chômage	Revenu moyen	Prix immobilier
Gommecourt (1 avis)	613	5 km <sup>2</sup>	123 h/km <sup>2</sup>	52.9%	5.4%	26 090 €/an	2 134 €/m <sup>2</sup>
Gasny (5 avis)	3 062	12 km <sup>2</sup>	255 h/km <sup>2</sup>	45.2%	5.1%	23 060 €/an	1 504 €/m <sup>2</sup>
Limetz-Villez (5 avis)	2 110	9 km <sup>2</sup>	234 h/km <sup>2</sup>	47.5%	4.3%	25 330 €/an	2 084 €/m <sup>2</sup>
La Roche-Guyon (1 avis)	399	4 km <sup>2</sup>	100 h/km <sup>2</sup>	53.1%	5%	25 480 €/an	1 835 €/m <sup>2</sup>
Freneuse (13 avis)	4 505	10 km <sup>2</sup>	451 h/km <sup>2</sup>	41.3%	5.9%	22 930 €/an	2 140 €/m <sup>2</sup>
Giverny (2 avis)	430	6 km <sup>2</sup>	72 h/km <sup>2</sup>	45.6%	4.4%	28 020 €/an	2 770 €/m <sup>2</sup>
Amenucourt	212	8 km <sup>2</sup>	27 h/km <sup>2</sup>	51.4%	5.7%	25 400 €/an	2 714 €/m <sup>2</sup>
Bois-Jérôme-Saint-Ouen	741	10 km <sup>2</sup>	74 h/km <sup>2</sup>	47.8%	3.9%	26 300 €/an	1 600 €/m <sup>2</sup>
Bonnières-sur-Seine (5 avis)	5 064	7 km <sup>2</sup>	723 h/km <sup>2</sup>	47.7%	7%	20 720 €/an	2 482 €/m <sup>2</sup>
Bennecourt (1 avis)	1 747	7 km <sup>2</sup>	250 h/km <sup>2</sup>	50.8%	4.9%	26 070 €/an	2 317 €/m <sup>2</sup>
Notre-Dame-de-la-Mer	742	8 km <sup>2</sup>	93 h/km <sup>2</sup>	47.7%	4%	25 900 €/an	1 852 €/m <sup>2</sup>
Haute-Isle (1 avis)	293	2 km <sup>2</sup>	147 h/km <sup>2</sup>	48.1%	4.8%	26 340 €/an	2 773 €/m <sup>2</sup>
Mousseaux-sur-Seine	689	7 km <sup>2</sup>	98 h/km <sup>2</sup>	50.5%	4.9%	29 020 €/an	2 726 €/m <sup>2</sup>
Heubécourt-Haricourt	463	11 km <sup>2</sup>	42 h/km <sup>2</sup>	47.9%	3.9%	24 880 €/an	1 854 €/m <sup>2</sup>
Moisson (1 avis)	902	9 km <sup>2</sup>	100 h/km <sup>2</sup>	54.5%	4.7%	28 240 €/an	2 032 €/m <sup>2</sup>

bien-dans-ma-ville.fr



# **Vous aimez votre ville ? Notez-la !**

Et faites-nous part de vos remarques constructives



Avec

**BIEN** dans ma **VILLE** 