



Version web

Ville de Sainte-Gemmes- le-Robert

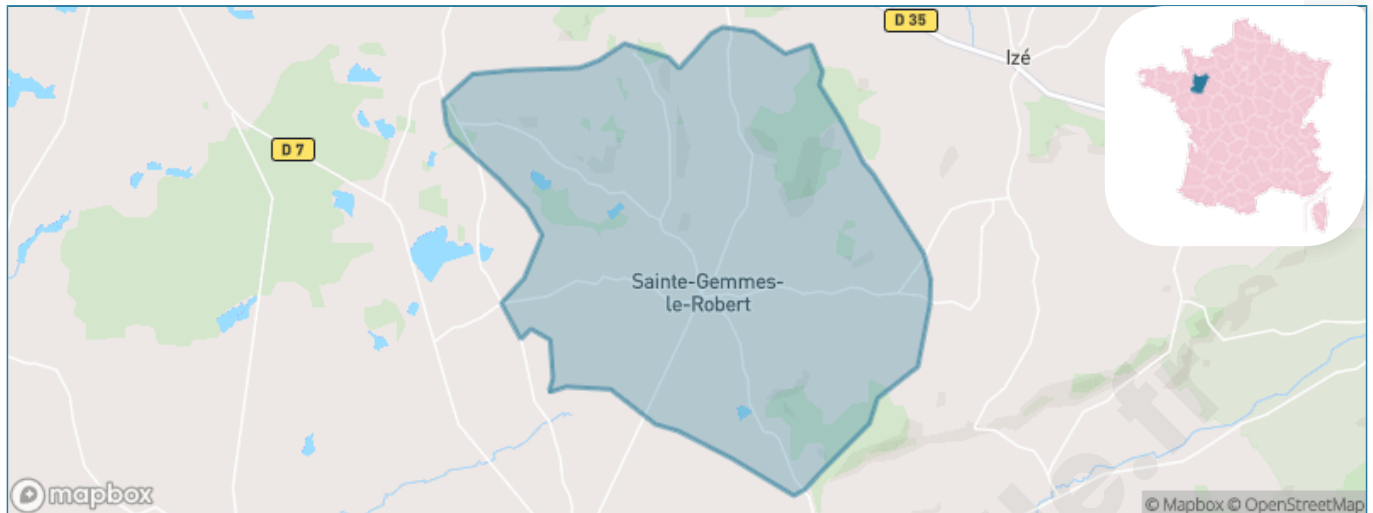
Présenté par

BIEN dans
ma **VILLE** 

Sommaire

Situation géographique	3
Statistiques sur la population	4
Evolution du nombre d'habitants	4
Tranche d'âge	5
0-14 ans	5
15-29 ans	5
30-44 ans	5
45-59 ans	5
60-74 ans	5
75-89 ans	5
90 ans et +	5
Activité professionnelle	5
Agriculteurs	5
Artisans, Commerçants	5
Cadres et sup.	5
Professions intermédiaires	5
Employé	5
Ouvrier	5
Retraité	5
Autres	5
Niveau de diplôme	6
Sans diplôme ou CEP	6
Brevet, BEPC, DNB	6
CAP-BEP ou équivalent	6
BAC ou équivalent	6
BAC+2	6
BAC+3 ou +4	6
BAC+5 ou plus	6
Composition des ménages	6
Couple sans enfant	6
Couple avec enfant(s)	6
Famille monoparentale	6
Colocation / Autre	6
Personnes seules	6
Profils électoraux	7
Premier tour	7
Sécurité	8
Evolution du nombre d'infractions	8
Pour comparer	9
Services à la population	10
Commerce	10
Éducation	10
Villes autour de Sainte-Gemmes-le-Robert	11

Situation géographique



i Informations clés

- **Région** : Pays de la Loire
- **Département** : Mayenne
- **Code postal** : 53600
- **Superficie** : 35 km²



Statistiques sur la population



Nombre d'habitants

773



Age moyen

43 ans



Pop active

51%



Taux chômage

4.1%



Pop densité

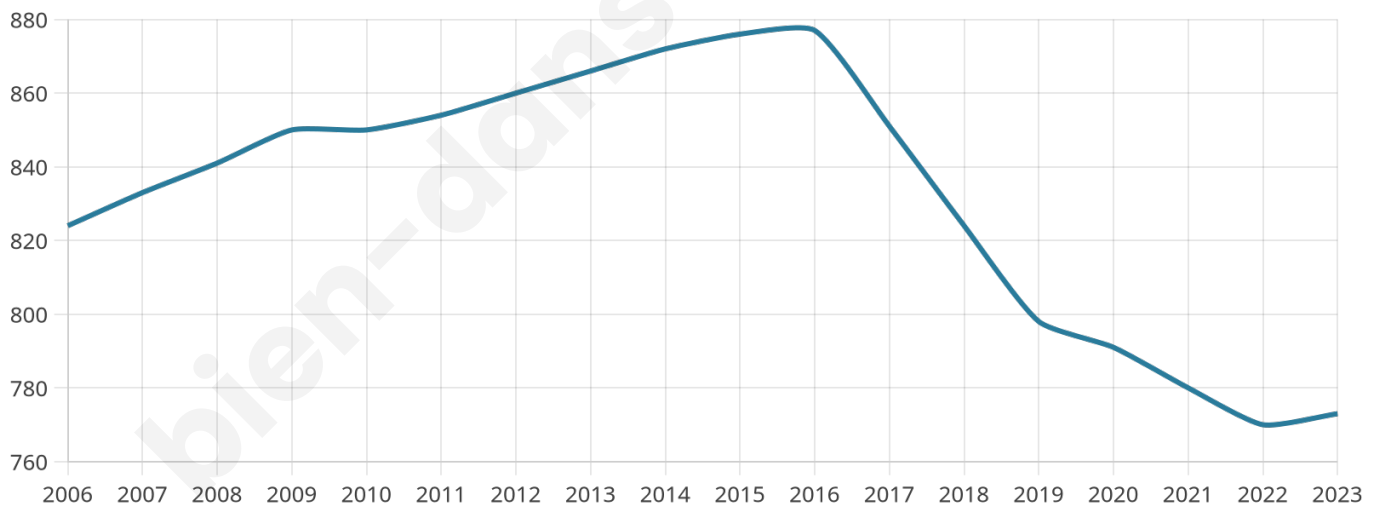
22 h/km²



Revenu moyen

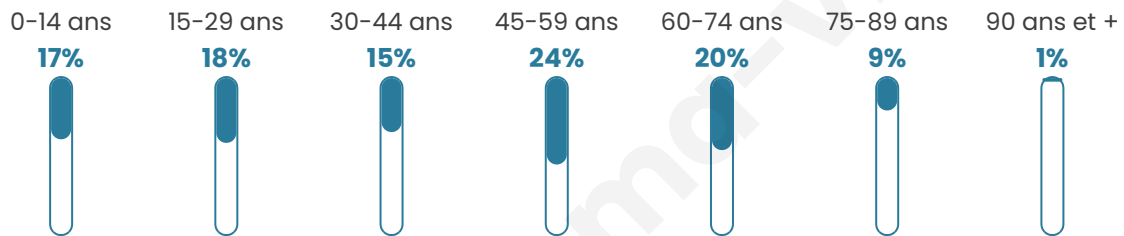
21 960 €/an

Evolution du nombre d'habitants

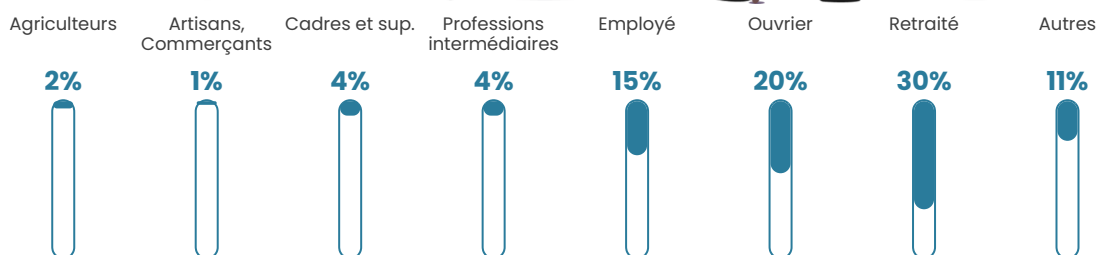


Sources : Institut national de la statistique et des études économiques (insee) selon Les dernières parutions officielles de 2024 portant sur les années 2020, 2021 et 2022.


Tranche d'âge




Activité professionnelle



Niveau de diplôme















Composition des ménages



Profils électoraux

Premier tour

	Marine LE PEN	31.70 %
	Emmanuel MACRON	25.24 %
	Jean-Luc MÉLENCHON	18.59 %
	Valérie PÉCRESSE	5.28 %
	Yannick JADOT	4.89 %
	Jean LASSALLE	3.72 %
	Éric ZEMMOUR	2.74 %
	Fabien ROUSSEL	1.76 %
	Philippe POUTOU	1.76 %
	Nicolas DUPONT-AIGNAN	1.76 %
	Anne HIDALGO	1.37 %
	Nathalie ARTHAUD	1.17 %



690 inscrits

Participation : 76.67%

Votes blancs : 2.27%

Votes nuls : 1.13%

Second tour

	Emmanuel MACRON	52,84 %
	Marine LE PEN	47,16 %

690 inscrits

Participation : 74.35%

Votes blancs : 6.63%

Votes nuls : 4.09%

Sécurité



Agressions physiques / sexuelles

0



Cambriolages

0



Vols / dégradations

0



Stupéfiants

0

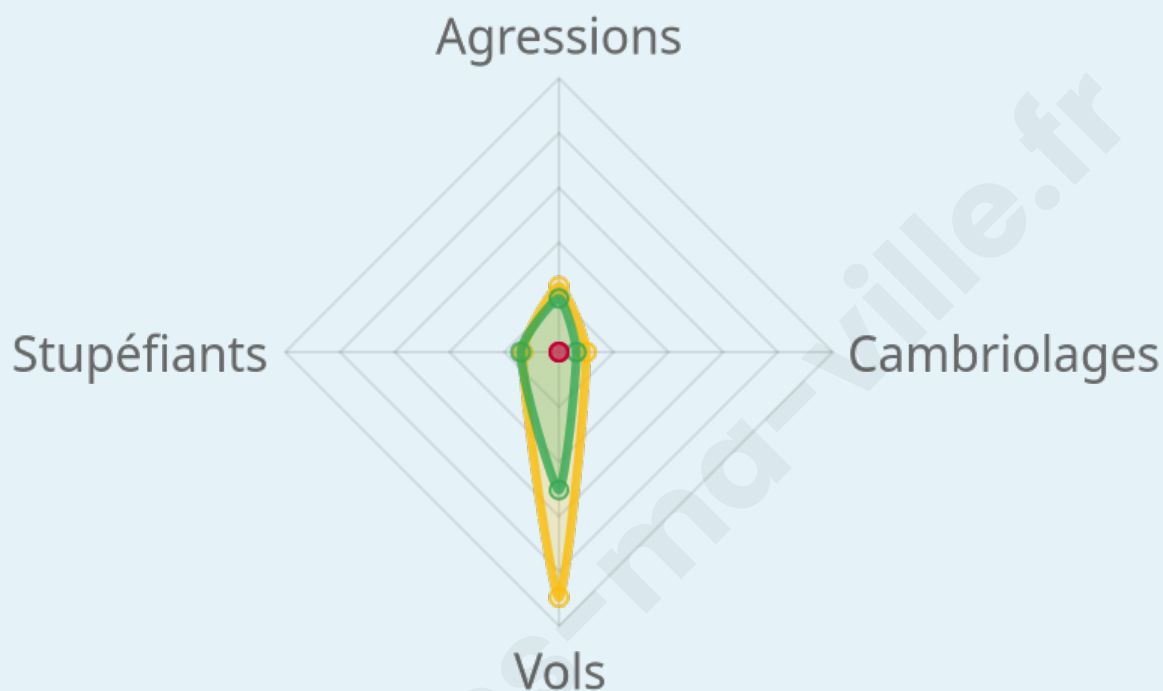
Evolution du nombre d'infractions



Pour comparer

(en proportion du nombre d'habitants)

■ Ville ■ Département ■ Région



Sources : Bases statistiques communale, départementale et régionale de la délinquance enregistrée par la police et la gendarmerie nationales selon les dernières parutions officielles de 2025 portant sur l'année 2024 ([data.gouv](https://data.gouv.fr)).

Agressions physiques / sexuelles : Violences sexuelles, coups et blessures volontaires intrafamiliaux, coups et blessures volontaires, autres coups, blessures volontaires et vols violents sans arme.

Cambriolages : Cambriolages de logements.

Vols : Vols avec armes, vols d'accessoires sur véhicules, vols dans les véhicules, vols de véhicules, vols sans violence contre des personnes, destructions, dégradations volontaires et escroqueries.

Stupéfiants : Trafic de stupéfiants dont (AFD) et usage de stupéfiants.

Services à la population



Commerce

Hypermarché	X <u>Évron</u> 7km
Supermarché	X <u>Évron</u> 5km
Superette	X <u>Évron</u> 5km
Boulangerie	X <u>Izé</u> 5km
Boucherie	X <u>Bais</u> 6km
Restaurant	3
Garage	1
Station-service	X <u>Évron</u> 4km
Banque	X <u>Évron</u> 5km
La poste	X <u>Évron</u> 5km
Coiffeur	1
Tabac	X <u>Sillé-le-Guillaume</u> 18km
Bars / discothèque	X <u>Évron</u> 5km
Bibliothèque	X <u>Mayenne</u> 21km
Cinéma	X <u>Évron</u> 6km
Vétérinaire	X <u>Bais</u> 6km



Santé

Pharmacie	X <u>Évron</u> 5km
Hôpital	X <u>Sillé-le-Guillaume</u> 18km
Laboratoire d'analyses médicales	X <u>Évron</u> 6km
Etablissement pour handicapé	X <u>Évron</u> 6km
EHPA	X <u>Évron</u> 5km
Médecin	X <u>Évron</u> 6km
Dentiste	X <u>Évron</u> 6km
Chirurgien	X <u>Sillé-le-Guillaume</u> 18km
Dermatologue	X <u>Ambrières-les-Vallées</u> 30km
Anesthésiste	X <u>La Baconnière</u> 39km
Gastro-entérologue	X <u>Laval</u> 35km
Gynécologue	X <u>Sillé-le-Guillaume</u> 18km
Cancérologue	X <u>Laval</u> 35km
Neurologue	X <u>Laval</u> 34km
Ophtalmologue	X <u>Mayenne</u> 21km
ORL	X <u>L'Huisserie</u> 36km
Cardiologue	X <u>Brûlon</u> 28km
Pédiatre	X <u>Laval</u> 33km
Pneumologue	X <u>Laval</u> 35km
Psychologue	X <u>Mayenne</u> 22km
Radiologue	X <u>Sillé-le-Guillaume</u> 18km
Rhumatologue	X <u>Laval</u> 34km
Sage-femme	X <u>Évron</u> 6km



Éducation

Crèche	1
Ecole maternelle Public	X <u>Montsûrs</u> 14km
Ecole maternelle Privé	X <u>Bazougers</u> 25km
Ecole primaire Public	X <u>Mézangers</u> 5km
Ecole primaire Privé	1
Collège Public	X <u>Évron</u> 6km
Collège Privé	X <u>Évron</u> 5km
Lycée Public	X <u>Évron</u> 6km
Lycée Privé	X <u>Évron</u> 5km

Sources : Base Sirene des entreprises et de leurs établissements selon les dernières parutions officielles de 2025 portant sur l'année 2024 ([data.gouv](#)). Liste, localisation et tarifs des professionnels de santé selon les dernières parutions officielles de 2025 portant sur l'année 2024 ([opendatasoft](#)) et FINISS Extraction du Fichier des établissements selon les dernières parutions officielles de 2025 portant sur l'année 2024 ([data.gouv](#)). Adresse et géolocalisation des établissements d'enseignement du premier et second degrés selon les dernières parutions officielles de 2025 portant sur l'année 2024 ([data.education.gouv](#))

Villes autour de Sainte-Gemmes-le-Robert

Ville	Habitants	Superficie	Pop densité	Pop active	Taux chômage	Revenu moyen	Prix immobilier
Évron (3 avis)	8 252	68 km ²	121 h/km ²	42%	3.5%	21 550 €/an	1 192 €/m ²
Izé	464	28 km ²	17 h/km ²	40.9%	4.1%	21 310 €/an	950 €/m ²
Mézangers (1 avis)	627	29 km ²	22 h/km ²	48.3%	3.7%	21 820 €/an	1 221 €/m ²
Bais	1 222	26 km ²	47 h/km ²	37.3%	2.7%	20 500 €/an	1 081 €/m ²
Saint-Georges-sur-Erve	393	20 km ²	20 h/km ²	42.5%	3.6%	20 810 €/an	1 065 €/m ²
Hambers	624	25 km ²	25 h/km ²	43.4%	3.2%	21 300 €/an	1 110 €/m ²
Assé-le-Bérenger	395	11 km ²	36 h/km ²	59.5%	3.3%	22 190 €/an	1 069 €/m ²
Voutré (1 avis)	893	18 km ²	50 h/km ²	47%	2.8%	20 610 €/an	752 €/m ²
Neau	750	12 km ²	63 h/km ²	50%	3.5%	21 240 €/an	1 003 €/m ²
Trans	231	15 km ²	15 h/km ²	47.2%	3%	19 920 €/an	750 €/m ²
Saint-Thomas-de-Courceriers	166	13 km ²	13 h/km ²	38.6%	4.8%	20 100 €/an	805 €/m ²
Vimarcé	241	21 km ²	11 h/km ²	52.7%	6.2%	18 944 €/an	1 056 €/m ²
Champgenéteux	492	25 km ²	20 h/km ²	47.6%	3.7%	20 770 €/an	792 €/m ²
Saint-Martin-de-Connée	415	19 km ²	22 h/km ²	37.8%	5.3%	16 544 €/an	1 465 €/m ²
Jublains	747	36 km ²	21 h/km ²	48.3%	4%	21 800 €/an	987 €/m ²

bien-dans-ma-ville.fr



Vous aimez votre ville ? Notez-la !

Et faites-nous part de vos remarques constructives



Avec

BIEN dans ma **VILLE** 