



Version web

# Ville de Sainte-Gemme

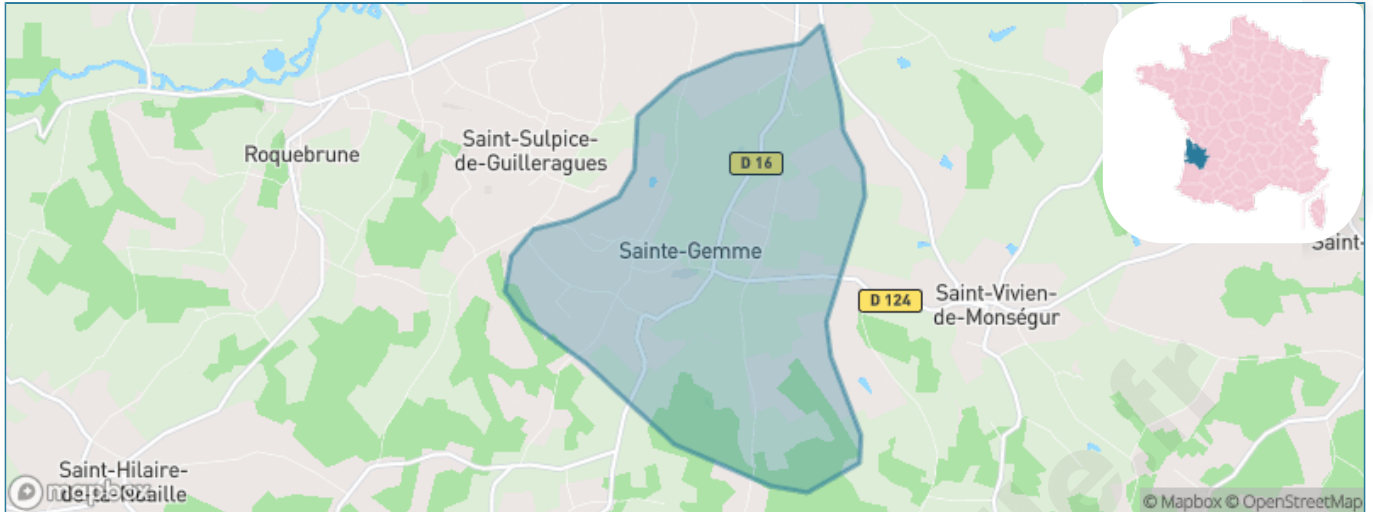
Présenté par

**BIEN** dans  
ma **VILLE** 

# Sommaire

Situation géographique .....	3
Statistiques sur la population .....	4
Evolution du nombre d'habitants .....	4
Tranche d'âge .....	5
0-14 ans .....	5
15-29 ans .....	5
30-44 ans .....	5
45-59 ans .....	5
60-74 ans .....	5
75-89 ans .....	5
90 ans et + .....	5
Activité professionnelle .....	5
Agriculteurs .....	5
Artisans, Commerçants .....	5
Cadres et sup. ....	5
Professions intermédiaires .....	5
Employé .....	5
Ouvrier .....	5
Retraité .....	5
Autres .....	5
Niveau de diplôme .....	6
Sans diplôme ou CEP .....	6
Brevet, BEPC, DNB .....	6
CAP-BEP ou équivalent .....	6
BAC ou équivalent .....	6
BAC+2 .....	6
BAC+3 ou +4 .....	6
BAC+5 ou plus .....	6
Composition des ménages .....	6
Couple sans enfant .....	6
Couple avec enfant(s) .....	6
Famille monoparentale .....	6
Colocation / Autre .....	6
Personnes seules .....	6
Profils électoraux .....	7
Premier tour .....	7
Sécurité .....	8
Evolution du nombre d'infractions .....	8
Pour comparer .....	9
Services à la population .....	10
Commerce .....	10
Éducation .....	10
Villes autour de Sainte-Gemme .....	11

# Situation géographique



## i Informations clés

- **Région** : Nouvelle-Aquitaine
- **Département** : Gironde
- **Code postal** : 33580
- **Superficie** : 9 km<sup>2</sup>



# Statistiques sur la population



Nombre d'habitants

**192**



Age moyen

**49 ans**



Pop active

**48.4%**



Taux chômage

**10.3%**



Pop densité

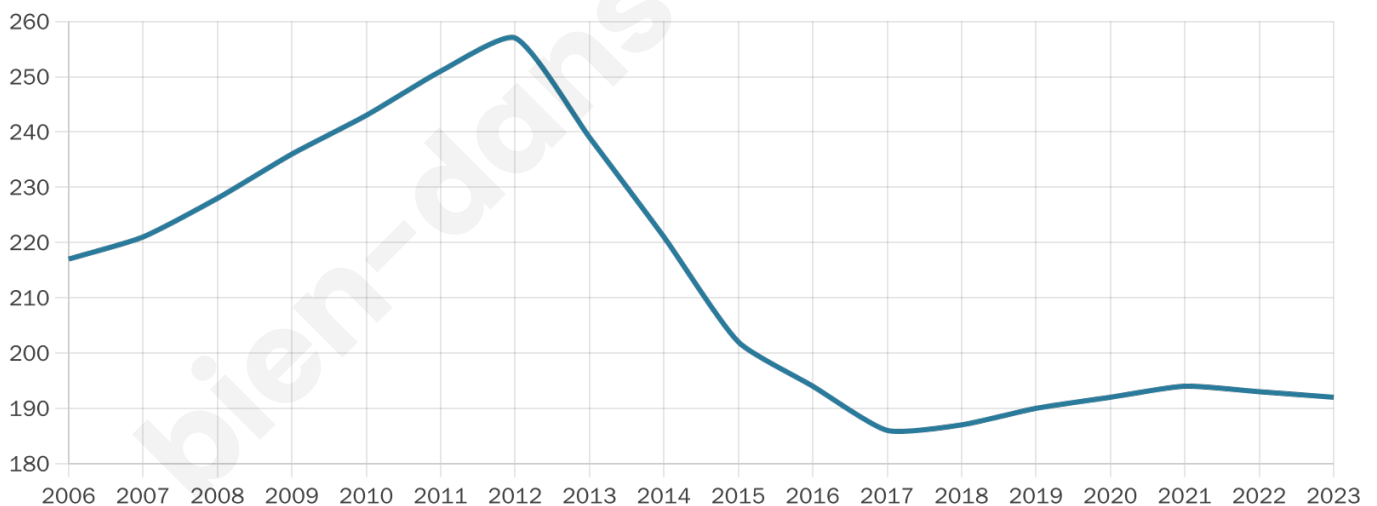
**21 h/km<sup>2</sup>**



Revenu moyen

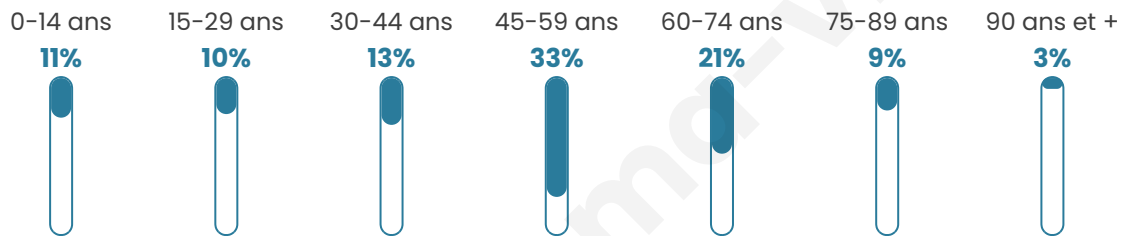
**20 610 €/an**

## Evolution du nombre d'habitants

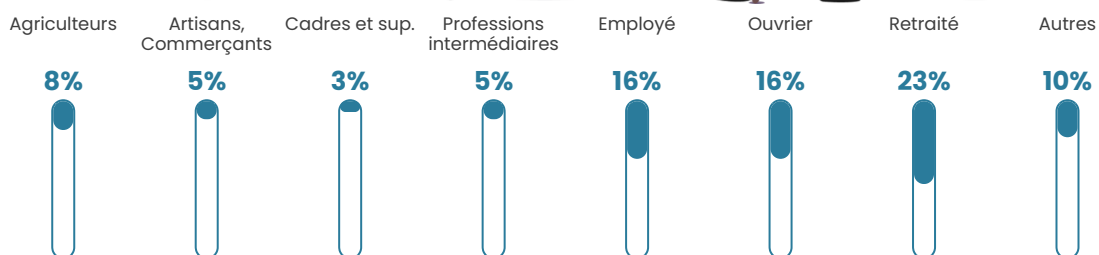


Sources : Institut national de la statistique et des études économiques (insee) selon Les dernières parutions officielles de 2024 portant sur les années 2020, 2021 et 2022.


## Tranche d'âge




## Activité professionnelle



## Niveau de diplôme















## Composition des ménages



# Profils électoraux

## Premier tour

	Emmanuel MACRON	29.87 %
	Marine LE PEN	27.27 %
	Jean-Luc MÉLENCHON	19.48 %
	Jean LASSALLE	7.14 %
	Éric ZEMMOUR	7.14 %
	Fabien ROUSSEL	3.90 %
	Valérie PÉCRESE	2.60 %
	Nathalie ARTHAUD	1.30 %
	Anne HIDALGO	0.65 %
	Nicolas DUPONT- AIGNAN	0.65 %
	Yannick JADOT	0.00 %
	Philippe POUTOU	0.00 %



### 191 inscrits

Participation : 81.68%

Votes blancs : 0.64%

Votes nuls : 0.64%

## Second tour

	Emmanuel MACRON	45,39 %
	Marine LE PEN	54,61 %

### 191 inscrits

Participation : 78.01%

Votes blancs : 2.01%

Votes nuls : 3.36%

# Sécurité



Agressions physiques / sexuelles

0



Cambriolages

0



Vols / dégradations

0



Stupéfiants

0

## Evolution du nombre d'infractions



## Pour comparer

(en proportion du nombre d'habitants)

■ Ville ■ Département ■ Région



Sources : Bases statistiques communale, départementale et régionale de la délinquance enregistrée par la police et la gendarmerie nationales selon les dernières parutions officielles de 2025 portant sur l'année 2024 ([data.gouv](https://data.gouv.fr)).

Agressions physiques / sexuelles : Violences sexuelles, coups et blessures volontaires intrafamiliaux, coups et blessures volontaires, autres coups, blessures volontaires et vols violents sans arme.

Cambriolages : Cambriolages de logements.

Vols : Vols avec armes, vols d'accessoires sur véhicules, vols dans les véhicules, vols de véhicules, vols sans violence contre des personnes, destructions, dégradations volontaires et escroqueries.

Stupéfiants : Trafic de stupéfiants dont (AFD) et usage de stupéfiants.

# Services à la population



## Commerce

Hypermarché	X <a href="#">Marmande</a> 12km
Supermarché	X <a href="#">Monségur</a> 4km
Superette	X <a href="#">Monségur</a> 4km
Boulangerie	X <a href="#">Monségur</a> 4km
Boucherie	X <a href="#">Monségur</a> 4km
Restaurant	X <a href="#">Saint-Vivien-de-Monségur</a> 2km
Garage	1
Station-service	X <a href="#">Monségur</a> 4km
Banque	X <a href="#">Monségur</a> 4km
La poste	X <a href="#">La Réole</a> 10km
Coiffeur	X <a href="#">Monségur</a> 3km
Tabac	X <a href="#">Sainte-Bazeille</a> 10km
Bars / discothèque	X <a href="#">Monségur</a> 4km
Bibliothèque	X <a href="#">Monségur</a> 4km
Cinéma	X <a href="#">Monségur</a> 4km
Vétérinaire	X <a href="#">Monségur</a> 3km



## Santé

Pharmacie	X <a href="#">Monségur</a> 4km
Hôpital	X <a href="#">La Réole</a> 10km
Laboratoire d'analyses médicales	X <a href="#">La Réole</a> 10km
Etablissement pour handicapé	X <a href="#">Monségur</a> 3km
EHPA	X <a href="#">Monségur</a> 4km
Médecin	X <a href="#">Monségur</a> 4km
Dentiste	X <a href="#">Monségur</a> 4km
Chirurgien	X <a href="#">Marmande</a> 13km
Dermatologue	X <a href="#">Langon</a> 27km
Anesthésiste	X <a href="#">Langon</a> 26km
Gastro-entérologue	X <a href="#">Langon</a> 27km
Gynécologue	X <a href="#">Langon</a> 26km
Cancérologue	X <a href="#">Langon</a> 26km
Neurologue	X <a href="#">Langon</a> 27km
Ophthalmologue	X <a href="#">Sainte-Bazeille</a> 10km
ORL	X <a href="#">Marmande</a> 14km
Cardiologue	X <a href="#">La Réole</a> 10km
Pédiatre	X <a href="#">Grignols</a> 27km
Pneumologue	X <a href="#">Lagupie</a> 7km
Psychologue	X <a href="#">Grignols</a> 27km
Radiologue	X <a href="#">Marmande</a> 14km
Rhumatologue	X <a href="#">Marmande</a> 15km
Sage-femme	X <a href="#">Lamothe-Landerron</a> 7km



## Éducation

Crèche	X <a href="#">Castelnau-sur-Gupie</a> 7km
Ecole maternelle Public	X <a href="#">Saint-Vivien-de-Monségur</a> 2km
Ecole maternelle Privé	X <a href="#">La Brède</a> 48km
Ecole primaire Public	1
Ecole primaire Privé	X <a href="#">Sainte-Bazeille</a> 9km
Collège Public	X <a href="#">Monségur</a> 4km
Collège Privé	X <a href="#">Meilhan-sur-Garonne</a> 14km
Lycée Public	X <a href="#">La Réole</a> 11km
Lycée Privé	X <a href="#">Meilhan-sur-Garonne</a> 14km

Sources : Base Sirene des entreprises et de leurs établissements selon les dernières parutions officielles de 2025 portant sur l'année 2024 ([data.gouv](#)). Liste, localisation et tarifs des professionnels de santé selon les dernières parutions officielles de 2025 portant sur l'année 2024 ([opendatasoft](#)) et FINISS Extraction du Fichier des établissements selon les dernières parutions officielles de 2025 portant sur l'année 2024 ([data.gouv](#)). Adresse et géolocalisation des établissements d'enseignement du premier et second degrés selon les dernières parutions officielles de 2025 portant sur l'année 2024 ([data.education.gouv](#))

## Villes autour de Sainte-Gemme

Ville	Habitants	Superficie	Pop densité	Pop active	Taux chômage	Revenu moyen	Prix immobilier
Saint-Vivien-de-Monségur	391	15 km <sup>2</sup>	26 h/km <sup>2</sup>	45%	6.6%	19 790 €/an	1 596 €/m <sup>2</sup>
Saint-Sulpice-de-Guilleragues	234	6 km <sup>2</sup>	39 h/km <sup>2</sup>	50.9%	3%	20 620 €/an	1 027 €/m <sup>2</sup>
Monségur (2 avis)	1 579	9 km <sup>2</sup>	175 h/km <sup>2</sup>	38.4%	4.1%	19 460 €/an	1 177 €/m <sup>2</sup>
Roquebrune	279	6 km <sup>2</sup>	47 h/km <sup>2</sup>	47%	6.8%	19 380 €/an	1 173 €/m <sup>2</sup>
Saint-Michel-de-Lapujade	211	7 km <sup>2</sup>	30 h/km <sup>2</sup>	48.8%	4.7%	21 080 €/an	895 €/m <sup>2</sup>
Fossès-et-Baleyssac	222	9 km <sup>2</sup>	25 h/km <sup>2</sup>	48.2%	3.6%	21 270 €/an	1 361 €/m <sup>2</sup>
Le Puy	393	8 km <sup>2</sup>	49 h/km <sup>2</sup>	46.6%	3.3%	23 250 €/an	1 262 €/m <sup>2</sup>
Coutures	89	3 km <sup>2</sup>	30 h/km <sup>2</sup>	52.8%	3.4%	NC	660 €/m <sup>2</sup>
Cours-de-Monségur	237	9 km <sup>2</sup>	26 h/km <sup>2</sup>	46.8%	5.1%	20 420 €/an	1 408 €/m <sup>2</sup>
Dieulivol	334	10 km <sup>2</sup>	33 h/km <sup>2</sup>	38.6%	4.5%	21 690 €/an	1 251 €/m <sup>2</sup>
Neuffons	154	4 km <sup>2</sup>	39 h/km <sup>2</sup>	37.7%	1.9%	24 120 €/an	1 336 €/m <sup>2</sup>
Saint-Géraud	85	5 km <sup>2</sup>	17 h/km <sup>2</sup>	48.2%	10.6%	NC	1 120 €/m <sup>2</sup>
Saint-Hilaire-de-la-Noaille	382	11 km <sup>2</sup>	35 h/km <sup>2</sup>	46.3%	3.4%	22 660 €/an	1 553 €/m <sup>2</sup>
Mongauzy	667	6 km <sup>2</sup>	111 h/km <sup>2</sup>	42.6%	5.2%	20 020 €/an	937 €/m <sup>2</sup>
Taillecavat	306	9 km <sup>2</sup>	34 h/km <sup>2</sup>	40.8%	7.2%	18 380 €/an	1 140 €/m <sup>2</sup>

bien-dans-ma-ville.fr



# **Vous aimez votre ville ? Notez-la !**

Et faites-nous part de vos remarques constructives



Avec

**BIEN** dans ma **VILLE** 