



Version web

Ville de Sainte-Foy

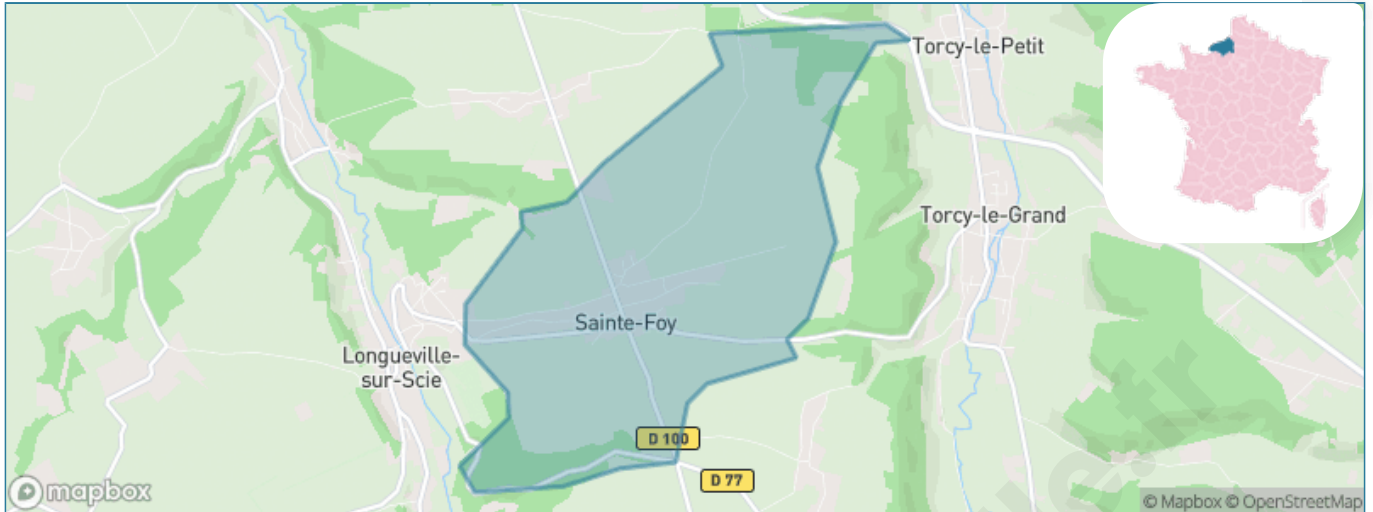
Présenté par

BIEN dans
ma **VILLE** 

Sommaire

| | |
|---|----|
| Situation géographique | 3 |
| Statistiques sur la population | 4 |
| Evolution du nombre d'habitants | 4 |
| Tranche d'âge | 5 |
| 0-14 ans | 5 |
| 15-29 ans | 5 |
| 30-44 ans | 5 |
| 45-59 ans | 5 |
| 60-74 ans | 5 |
| 75-89 ans | 5 |
| 90 ans et + | 5 |
| Activité professionnelle | 5 |
| Agriculteurs | 5 |
| Artisans, Commerçants | 5 |
| Cadres et sup. | 5 |
| Professions intermédiaires | 5 |
| Employé | 5 |
| Ouvrier | 5 |
| Retraité | 5 |
| Autres | 5 |
| Niveau de diplôme | 6 |
| Sans diplôme ou CEP | 6 |
| Brevet, BEPC, DNB | 6 |
| CAP-BEP ou équivalent | 6 |
| BAC ou équivalent | 6 |
| BAC+2 | 6 |
| BAC+3 ou +4 | 6 |
| BAC+5 ou plus | 6 |
| Composition des ménages | 6 |
| Couple sans enfant | 6 |
| Couple avec enfant(s) | 6 |
| Famille monoparentale | 6 |
| Colocation / Autre | 6 |
| Personnes seules | 6 |
| Profil électoraux | 7 |
| Premier tour | 7 |
| Sécurité | 8 |
| Evolution du nombre d'infractions | 8 |
| Pour comparer | 9 |
| Services à la population | 10 |
| Commerce | 10 |
| Éducation | 10 |
| Villes autour de Sainte-Foy | 12 |
| Avis sur la ville de Sainte-Foy | 13 |
| Moyenne par critère | 13 |
| Villes autour de Sainte-Foy | 13 |
| Répartition des avis par note | 13 |
| Répartition des avis par note | 13 |

Situation géographique



i Informations clés

- **Région** : Normandie
- **Département** : Seine-Maritime
- **Code postal** : 76590
- **Superficie** : 6 km²



Statistiques sur la population



Nombre d'habitants

622



Age moyen

39 ans



Pop active

49.4%



Taux chômage

4.5%



Pop densité

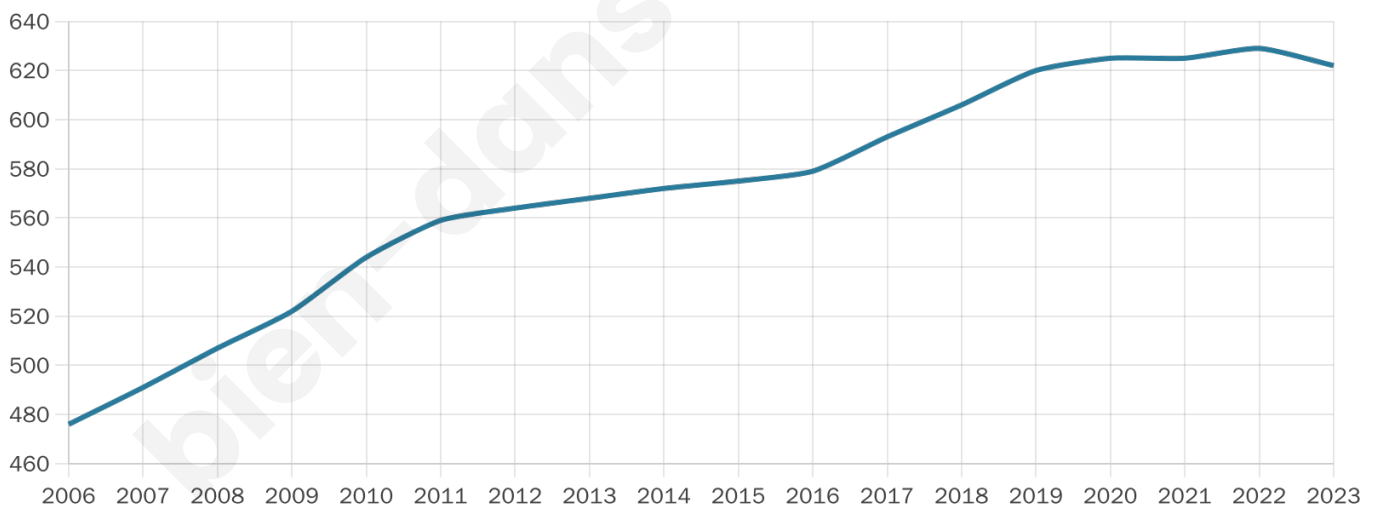
104 h/km²



Revenu moyen

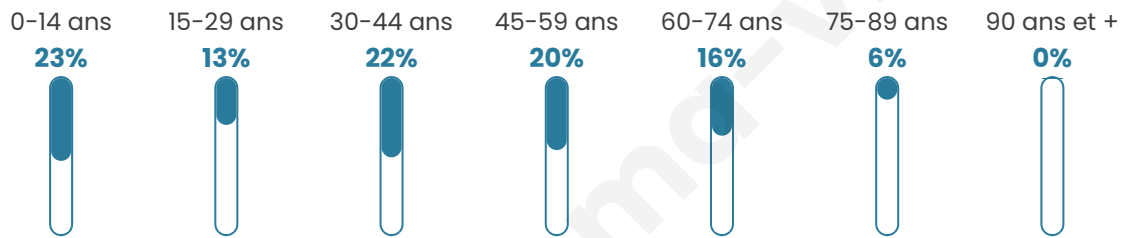
24 030 €/an

Evolution du nombre d'habitants

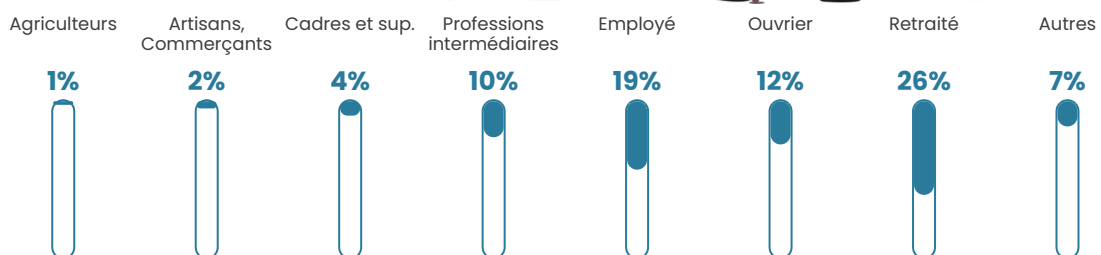


Sources : Institut national de la statistique et des études économiques (insee) selon Les dernières parutions officielles de 2024 portant sur les années 2020, 2021 et 2022.


Tranche d'âge



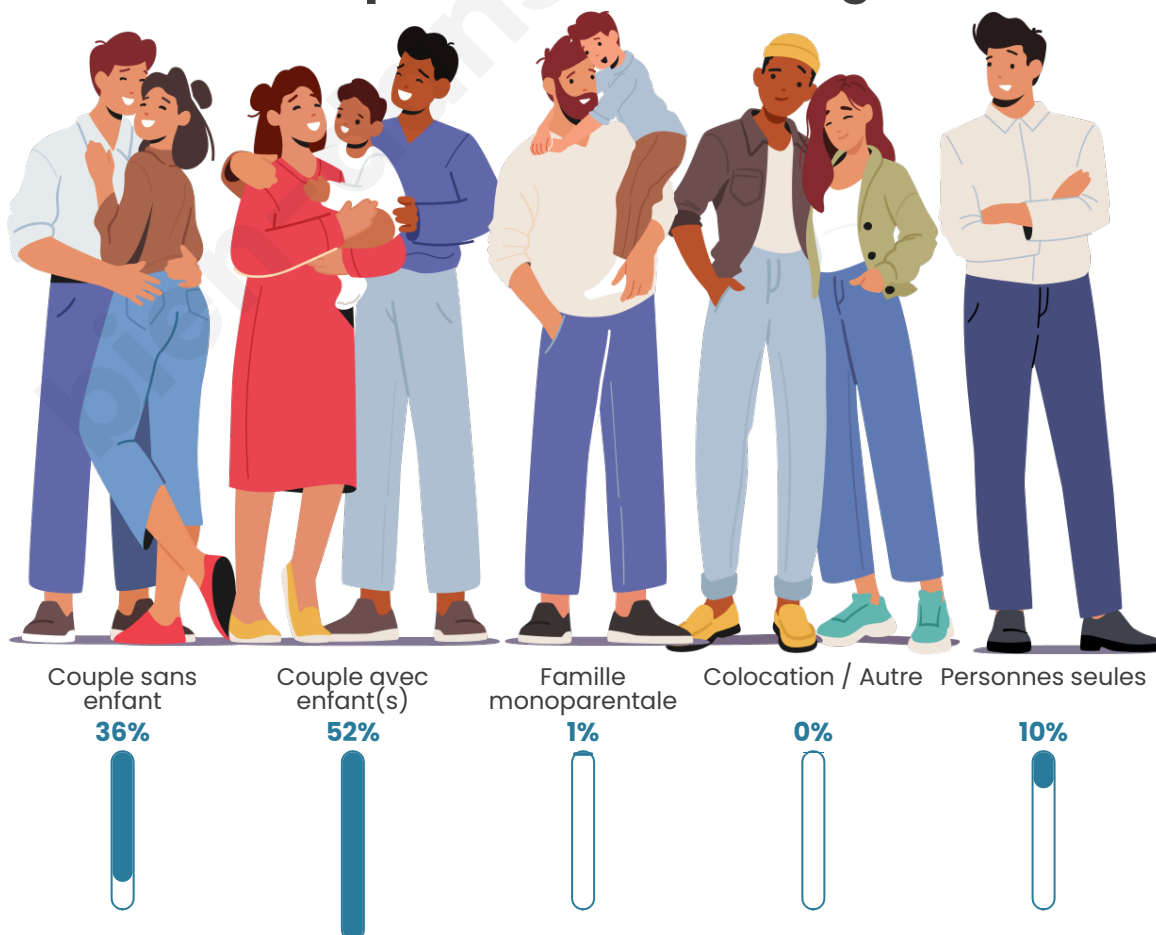
Activité professionnelle



Niveau de diplôme



Composition des ménages



Profils électoraux

Premier tour

| | | |
|---|-----------------------|---------|
|  | Marine LE PEN | 37.27 % |
|  | Emmanuel MACRON | 27.82 % |
|  | Jean-Luc MÉLENCHON | 12.34 % |
|  | Éric ZEMMOUR | 6.30 % |
|  | Valérie PÉCRESSE | 3.67 % |
|  | Fabien ROUSSEL | 3.15 % |
|  | Yannick JADOT | 3.15 % |
|  | Jean LASSALLE | 2.10 % |
|  | Anne HIDALGO | 1.57 % |
|  | Nicolas DUPONT-AIGNAN | 1.57 % |
|  | Nathalie ARTHAUD | 0.79 % |
|  | Philippe POUTOU | 0.26 % |



479 inscrits

Participation : 82.25%

Votes blancs : 2.79%

Votes nuls : 0.51%

Second tour

| | | |
|---|-----------------|---------|
|  | Emmanuel MACRON | 44,77 % |
|  | Marine LE PEN | 55,23 % |

479 inscrits

Participation : 84.13%

Votes blancs : 5.96%

Votes nuls : 1.49%

Sécurité



Agressions physiques / sexuelles

0



Cambriolages

0



Vols / dégradations

0



Stupéfiants

0

Evolution du nombre d'infractions



Pour comparer

(en proportion du nombre d'habitants)



Sources : Bases statistiques communale, départementale et régionale de la délinquance enregistrée par la police et la gendarmerie nationales selon les dernières parutions officielles de 2025 portant sur l'année 2024 ([data.gouv](https://data.gouv.fr)).

Agressions physiques / sexuelles : Violences sexuelles, coups et blessures volontaires intrafamiliaux, coups et blessures volontaires, autres coups, blessures volontaires et vols violents sans arme.

Cambriolages : Cambriolages de logements.

Vols : Vols avec armes, vols d'accessoires sur véhicules, vols dans les véhicules, vols de véhicules, vols sans violence contre des personnes, destructions, dégradations volontaires et escroqueries.

Stupéfiants : Trafic de stupéfiants dont (AFD) et usage de stupéfiants.

Services à la population



Commerce

| | |
|--------------------|--|
| Hypermarché | X Martin-Église 12km |
| Supermarché | X Longueville-sur-Scie 2km |
| Superette | X Torcy-le-Grand 3km |
| Boulangerie | X Longueville-sur-Scie 2km |
| Boucherie | X Longueville-sur-Scie 2km |
| Restaurant | X Longueville-sur-Scie 2km |
| Garage | X Longueville-sur-Scie 1km |
| Station-service | X Longueville-sur-Scie 2km |
| Banque | X Longueville-sur-Scie 2km |
| La poste | X Gonneville-sur-Scie 6km |
| Coiffeur | X La Chaussée 1km |
| Tabac | X Aubermesnil-Beaumais 6km |
| Bars / discothèque | X Longueville-sur-Scie 2km |
| Bibliothèque | X Saint-Nicolas-d'Aliermont 11km |
| Cinéma | X Dieppe 14km |
| Vétérinaire | X La Chapelle-du-Bourgay 3km |



Santé

| | |
|----------------------------------|---|
| Pharmacie | X Longueville-sur-Scie 2km |
| Hôpital | X Dieppe 13km |
| Laboratoire d'analyses médicales | X Saint-Aubin-sur-Scie 11km |
| Etablissement pour handicapé | X Omonville 6km |
| EHPA | X Saint-Crespin 2km |
| Médecin | X Longueville-sur-Scie 2km |
| Dentiste | X Saint-Crespin 2km |
| Chirurgien | X Saint-Aubin-sur-Scie 11km |
| Dermatologue | X Barentin 32km |
| Anesthésiste | X Le Tréport 32km |
| Gastro-entérologue | X Saint-Aubin-sur-Scie 11km |
| Gynécologue | X Saint-Crespin 2km |
| Cancérologue | X Rouen 41km |
| Neurologue | X Saint-Aubin-sur-Scie 11km |
| Ophtalmologue | X Dieppe 14km |
| ORL | X Saint-Aubin-sur-Scie 11km |
| Cardiologue | X Dieppe 14km |
| Pédiatre | X Dieppe 14km |
| Pneumologue | X Saint-Aubin-sur-Scie 11km |
| Psychologue | X Dieppe 14km |
| Radiologue | X Saint-Aubin-sur-Scie 11km |
| Rhumatologue | X Dieppe 14km |
| Sage-femme | X Offranville 9km |



Éducation

| | |
|-------------------------|--|
| Crèche | X Torcy-le-Petit 3km |
| Ecole maternelle Public | X Longueville-sur-Scie 2km |
| Ecole maternelle Privé | X Noyers 73km |
| Ecole primaire Public | 1 |
| Ecole primaire Privé | X Saint-Hellier 6km |
| Collège Public | X Longueville-sur-Scie 1km |
| Collège Privé | X Dieppe 12km |
| Lycée Public | X Offranville 10km |
| Lycée Privé | X Dieppe 12km |

Sources : Base Sirene des entreprises et de leurs établissements selon les dernières parutions officielles de 2025 portant sur l'année 2024 ([data.gouv](https://data.gouv.fr)). Liste, localisation et tarifs des professionnels de santé selon les dernières parutions officielles de 2025 portant sur l'année 2024 ([opendatasoft](https://opendatasoft.com)) et FINESS Extraction du Fichier des établissements selon les dernières parutions officielles de 2025 portant sur l'année 2024 ([data.gouv](https://data.gouv.fr)). Adresse et géolocalisation des établissements d'enseignement du premier et second degrés selon les dernières parutions officielles de 2025 portant sur l'année 2024 ([data.education.gouv](https://data.education.gouv.fr))

bien-dans-ma-ville.fr


Villes autour de Sainte-Foy

| Ville | Habitants | Superficie | Pop densité | Pop active | Taux chômage | Revenu moyen | Prix immobilier |
|-------------------------------|-----------|-------------------|-----------------------|------------|--------------|--------------|------------------------|
| Saint-Crespin | 306 | 6 km ² | 51 h/km ² | 34% | 3.3% | 24 210 €/an | 1 084 €/m ² |
| La Chapelle-du-Bourgay | 107 | 3 km ² | 36 h/km ² | 53.3% | 7.5% | 21 870 €/an | 1 142 €/m ² |
| Saint-Honoré | 197 | 3 km ² | 66 h/km ² | 48.7% | 2.5% | 24 330 €/an | 1 103 €/m ² |
| Longueville-sur-Scie (1 avis) | 900 | 4 km ² | 225 h/km ² | 48% | 6.4% | 20 870 €/an | 1 566 €/m ² |
| Torcy-le-Grand (1 avis) | 788 | 8 km ² | 99 h/km ² | 48.7% | 4.4% | 23 410 €/an | 1 428 €/m ² |
| Les Cent-Acres | 65 | 5 km ² | 13 h/km ² | 47.7% | 4.6% | NC | 893 €/m ² |
| La Chaussée | 561 | 8 km ² | 70 h/km ² | 51.3% | 2.9% | 24 360 €/an | 1 839 €/m ² |
| Le Bois-Robert | 388 | 5 km ² | 78 h/km ² | 48.5% | 4.1% | 23 840 €/an | 1 465 €/m ² |
| Crosville-sur-Scie | 225 | 3 km ² | 75 h/km ² | 43.6% | 1.8% | 23 960 €/an | 1 259 €/m ² |
| Dénestanville | 282 | 2 km ² | 141 h/km ² | 48.2% | 4.6% | 23 040 €/an | 1 267 €/m ² |
| Torcy-le-Petit | 518 | 3 km ² | 173 h/km ² | 43.4% | 2.9% | 21 090 €/an | 1 827 €/m ² |
| Criquetot-sur-Longueville | 221 | 7 km ² | 32 h/km ² | 49.3% | 0.9% | 25 860 €/an | 1 439 €/m ² |
| Lintot-les-Bois | 189 | 2 km ² | 95 h/km ² | 43.4% | 2.6% | 23 630 €/an | 2 481 €/m ² |
| Manéhouville | 211 | 4 km ² | 53 h/km ² | 50.7% | 7.1% | 24 470 €/an | 1 511 €/m ² |
| Anneville-sur-Scie | 405 | 5 km ² | 81 h/km ² | 42% | 2.5% | 23 880 €/an | 1 783 €/m ² |

Avis sur la ville de Sainte-Foy



Moyenne par critère



Villes autour de Sainte-Foy

| Ville | Note globale | Sécurité | Éducation | Sport Loisir | Environnement | Vie pratique |
|-------------------------------|--------------|----------|-----------|--------------|---------------|--------------|
| Saint-Crespin | - | - | - | - | - | - |
| La Chapelle-du-Bourgay | - | - | - | - | - | - |
| Saint-Honoré | - | - | - | - | - | - |
| Longueville-sur-Scie (1 avis) | 3.4 | 4.0 | 3.0 | 4.0 | 3.0 | 3.0 |
| Torcy-le-Grand (1 avis) | 4.4 | 5.0 | 2.0 | 5.0 | 5.0 | 5.0 |
| Les Cent-Acres | - | - | - | - | - | - |
| La Chaussée | - | - | - | - | - | - |
| Le Bois-Robert | - | - | - | - | - | - |
| Crosville-sur-Scie | - | - | - | - | - | - |
| Dénestanville | - | - | - | - | - | - |
| Torcy-le-Petit | - | - | - | - | - | - |
| Criquetot-sur-Longueville | - | - | - | - | - | - |
| Lintot-les-Bois | - | - | - | - | - | - |
| Manéhouville | - | - | - | - | - | - |
| Anneville-sur-Scie | - | - | - | - | - | - |



Vous aimez votre ville ? Notez-la !

Et faites-nous part de vos remarques constructives



Avec

BIEN dans ma **VILLE** 