



Version web

Ville de Sainte-Eulalie

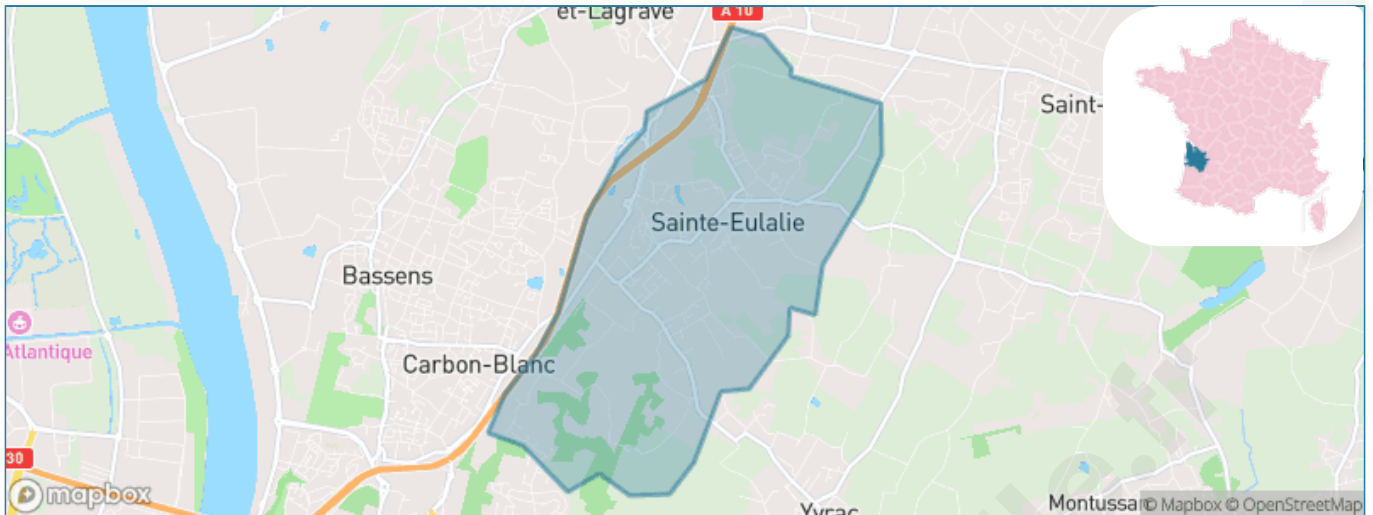
Présenté par

BIEN dans
ma **VILLE** 

Sommaire

Situation géographique	3
Statistiques sur la population	4
Evolution du nombre d'habitants	4
Tranche d'âge	5
0-14 ans	5
15-29 ans	5
30-44 ans	5
45-59 ans	5
60-74 ans	5
75-89 ans	5
90 ans et +	5
Activité professionnelle	5
Agriculteurs	5
Artisans, Commerçants	5
Cadres et sup.	5
Professions intermédiaires	5
Employé	5
Ouvrier	5
Retraité	5
Autres	5
Niveau de diplôme	6
Sans diplôme ou CEP	6
Brevet, BEPC, DNB	6
CAP-BEP ou équivalent	6
BAC ou équivalent	6
BAC+2	6
BAC+3 ou +4	6
BAC+5 ou plus	6
Composition des ménages	6
Couple sans enfant	6
Couple avec enfant(s)	6
Famille monoparentale	6
Colocation / Autre	6
Personnes seules	6
Profil électoraux	7
Premier tour	7
Sécurité	8
Evolution du nombre d'infractions	8
Pour comparer	9
Services à la population	10
Commerce	10
Éducation	10
Villes autour de Sainte-Eulalie	11
Avis sur la ville de Sainte-Eulalie	12
Moyenne par critère	12
Villes autour de Sainte-Eulalie	12
Répartition des avis par note	12
Répartition des avis par note	12

Situation géographique



i Informations clés

- **Région** : Nouvelle-Aquitaine
- **Département** : Gironde
- **Code postal** : 33560
- **Superficie** : 9 km²



Statistiques sur la population



Nombre d'habitants

4 915



Age moyen

41 ans



Pop active

46%



Taux chômage

7.8%



Pop densité

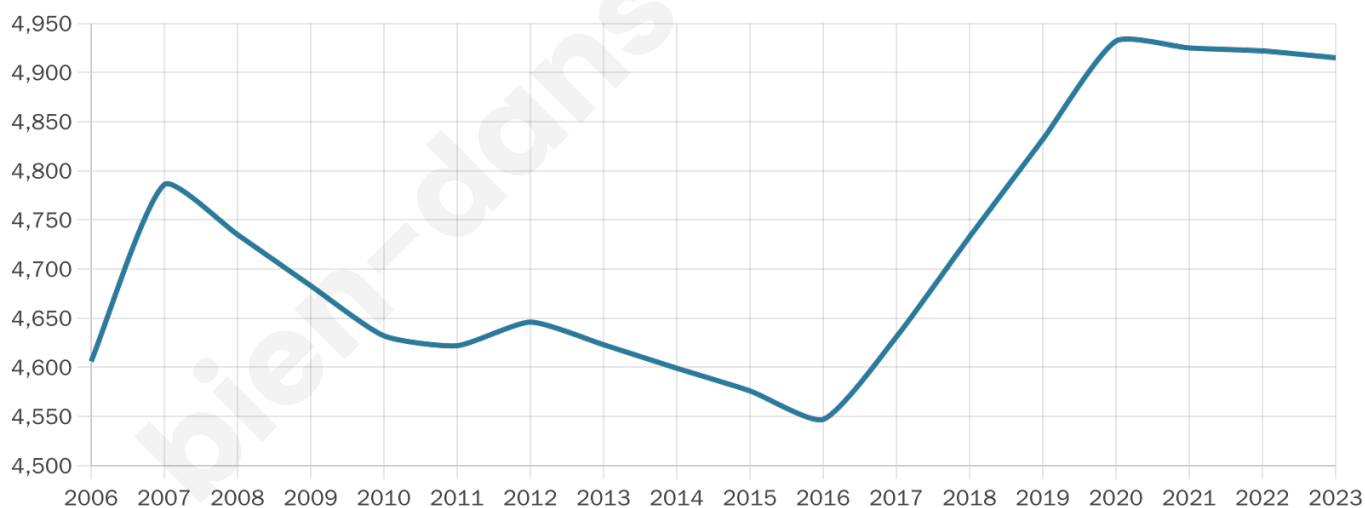
546 h/km²



Revenu moyen

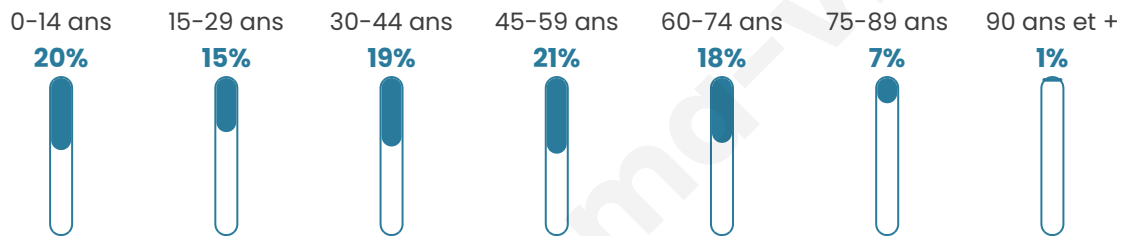
24 470 €/an

Evolution du nombre d'habitants

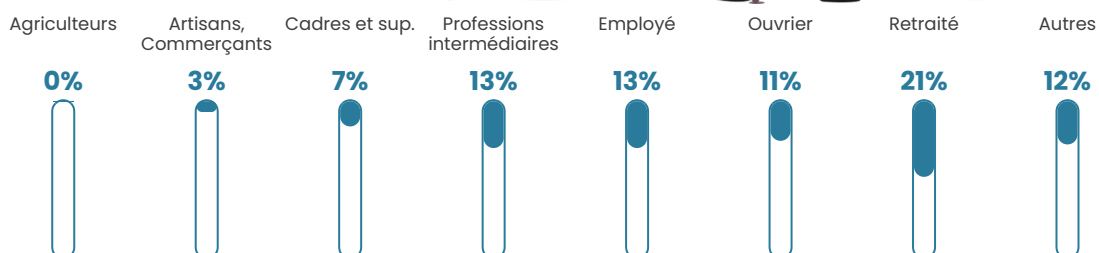


Sources : Institut national de la statistique et des études économiques (insee) selon Les dernières parutions officielles de 2024 portant sur les années 2020, 2021 et 2022.


Tranche d'âge




Activité professionnelle



Niveau de diplôme








Composition des ménages



Profils électoraux

Premier tour

	Marine LE PEN	25.13 %
	Emmanuel MACRON	24.73 %
	Jean-Luc MÉLENCHON	22.19 %
	Éric ZEMMOUR	6.66 %
	Yannick JADOT	4.67 %
	Jean LASSALLE	4.45 %
	Valérie PÉCRESSE	3.55 %
	Fabien ROUSSEL	3.01 %
	Anne HIDALGO	2.35 %
	Nicolas DUPONT-AIGNAN	1.81 %
	Philippe POUTOU	0.94 %
	Nathalie ARTHAUD	0.51 %



3 570 inscrits

Participation : 78.71%

Votes blancs : 1.32%

Votes nuls : 0.39%

Second tour

	Emmanuel MACRON	56,74 %
	Marine LE PEN	43,26 %

3 570 inscrits

Participation : 74.65%

Votes blancs : 6.68%

Votes nuls : 3.11%

Sécurité



Agressions physiques / sexuelles

64



Cambriolages

23



Vols / dégradations

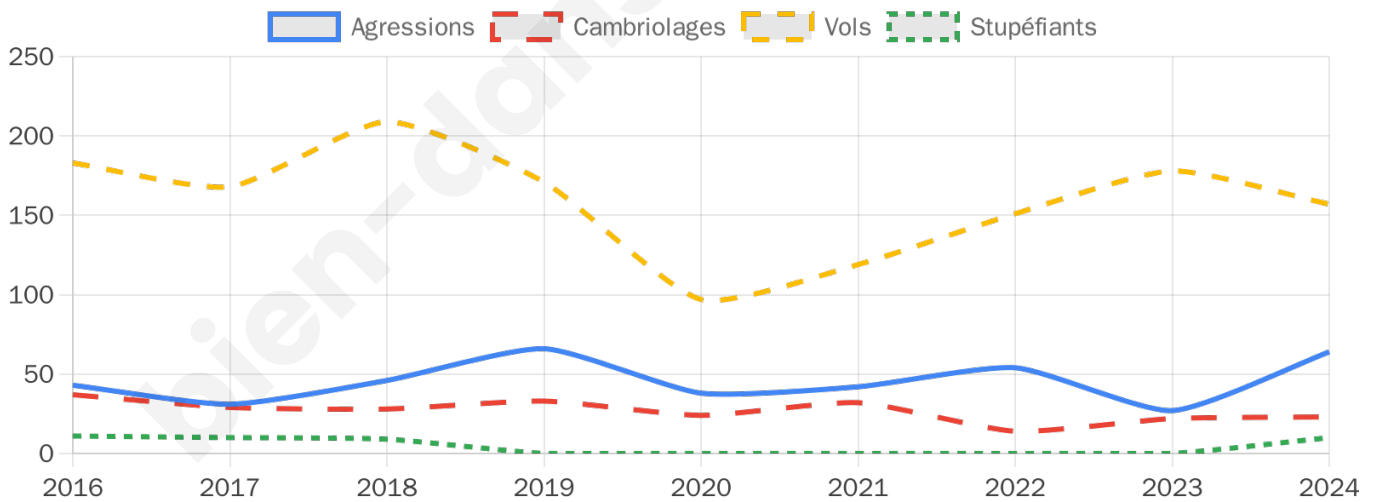
157



Stupéfiants

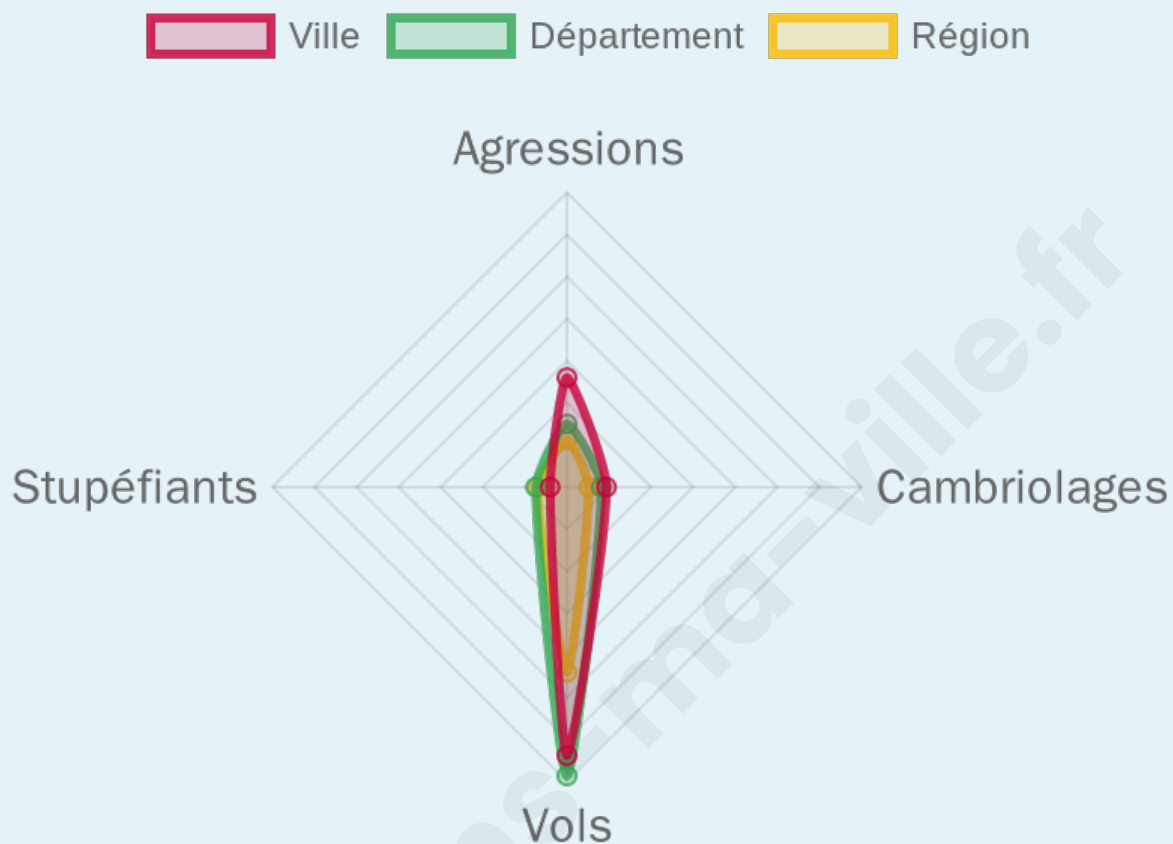
10

Evolution du nombre d'infractions



Pour comparer

(en proportion du nombre d'habitants)



Sources : Bases statistiques communale, départementale et régionale de la délinquance enregistrée par la police et la gendarmerie nationales selon les dernières parutions officielles de 2025 portant sur l'année 2024 ([data.gouv](https://data.gouv.fr)).

Agressions physiques / sexuelles : Violences sexuelles, coups et blessures volontaires intrafamiliaux, coups et blessures volontaires, autres coups, blessures volontaires et vols violents sans arme.

Cambriolages : Cambriolages de logements.

Vols : Vols avec armes, vols d'accessoires sur véhicules, vols dans les véhicules, vols de véhicules, vols sans violence contre des personnes, destructions, dégradations volontaires et escroqueries.

Stupéfiants : Trafic de stupéfiants dont (AFD) et usage de stupéfiants.

Services à la population



Commerce

Hypermarché	2
Supermarché	2
Superette	2
Boulangerie	4
Boucherie	X <u>Carbon-Blanc</u> 0km
Restaurant	14
Garage	8
Station-service	1
Banque	X <u>Ambarès-et-Lagrave</u> 1km
La poste	13
Coiffeur	11
Tabac	X <u>Ambarès-et-Lagrave</u> 2km
Bars / discothèque	1
Bibliothèque	1
Cinéma	1
Vétérinaire	2



Santé

Pharmacie	2
Hôpital	X <u>Saint-André-de-Cubzac</u> 9km
Laboratoire d'analyses médicales	X <u>Ambarès-et-Lagrave</u> 0km
Etablissement pour handicapé	X <u>Ambarès-et-Lagrave</u> 1km
EHPA	X <u>Ambarès-et-Lagrave</u> 1km
Médecin	2
Dentiste	1
Chirurgien	X <u>Artigues-près-Bordeaux</u> 6km
Dermatologue	X <u>Lormont</u> 6km
Anesthésiste	X <u>Lormont</u> 7km
Gastro-entérologue	X <u>Lormont</u> 6km
Gynécologue	X <u>Lormont</u> 5km
Cancérologue	X <u>Bordeaux</u> 10km
Neurologue	X <u>Ambarès-et-Lagrave</u> 3km
Ophtalmologue	X <u>Ambarès-et-Lagrave</u> 1km
ORL	X <u>Lormont</u> 7km
Cardiologue	X <u>Carbon-Blanc</u> 3km
Pédiatre	X <u>Lormont</u> 5km
Pneumologue	X <u>Lormont</u> 5km
Psychologue	X <u>Lormont</u> 5km
Radiologue	X <u>Carbon-Blanc</u> 2km
Rhumatologue	X <u>Cenon</u> 8km
Sage-femme	X <u>Ambarès-et-Lagrave</u> 1km



Éducation

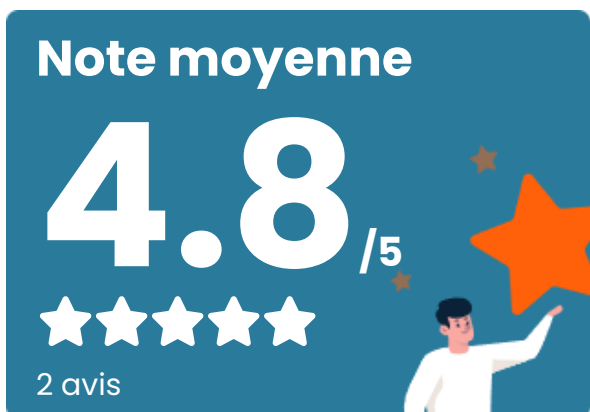
Crèche	7
Ecole maternelle Public	2
Ecole maternelle Privé	X <u>Bordeaux</u> 10km
Ecole primaire Public	1
Ecole primaire Privé	1
Collège Public	1
Collège Privé	X <u>Ambarès-et-Lagrave</u> 0km
Lycée Public	X <u>Lormont</u> 5km
Lycée Privé	X <u>Saint-André-de-Cubzac</u> 9km

Sources : Base Sirene des entreprises et de leurs établissements selon les dernières parutions officielles de 2025 portant sur l'année 2024 ([data.gouv](https://data.gouv.fr)). Liste, localisation et tarifs des professionnels de santé selon les dernières parutions officielles de 2025 portant sur l'année 2024 ([opendatasoft](https://opendatasoft.com)) et FINISS Extraction du Fichier des établissements selon les dernières parutions officielles de 2025 portant sur l'année 2024 ([data.gouv](https://data.gouv.fr)). Adresse et géolocalisation des établissements d'enseignement du premier et second degrés selon les dernières parutions officielles de 2025 portant sur l'année 2024 ([data.education.gouv](https://data.education.gouv.fr))

Villes autour de Sainte-Eulalie

Ville	Habitants	Superficie	Pop densité	Pop active	Taux chômage	Revenu moyen	Prix immobilier
Ambarès-et-Lagrave (20 avis)	17 644	24 km ²	735 h/km ²	47.3%	6.1%	21 780 €/an	2 554 €/m ²
Bassens (9 avis)	8 435	10 km ²	844 h/km ²	44.9%	7.3%	21 280 €/an	2 905 €/m ²
Saint-Loubès (15 avis)	10 027	25 km ²	401 h/km ²	48.5%	3.9%	24 300 €/an	2 695 €/m ²
Yvrac (4 avis)	2 899	8 km ²	362 h/km ²	45.8%	3.2%	25 960 €/an	2 791 €/m ²
Carbon-Blanc (8 avis)	8 331	3 km ²	2 777 h/km ²	46.3%	5.7%	23 210 €/an	3 162 €/m ²
Saint-Louis-de-Montferrand (2 avis)	2 051	10 km ²	205 h/km ²	52.6%	8.2%	22 090 €/an	2 120 €/m ²
Saint-Vincent-de-Paul	1 067	13 km ²	82 h/km ²	44.5%	3.8%	22 830 €/an	1 735 €/m ²
Cubzac-les-Ponts	2 693	8 km ²	337 h/km ²	47.3%	4%	23 010 €/an	2 011 €/m ²
Asques	440	6 km ²	73 h/km ²	48%	3.9%	24 740 €/an	2 012 €/m ²
Montussan (5 avis)	3 628	8 km ²	454 h/km ²	50.4%	4.4%	26 030 €/an	2 527 €/m ²
Saint-Sulpice-et-Cameyrac (1 avis)	4 881	15 km ²	325 h/km ²	45.6%	4.7%	25 480 €/an	2 782 €/m ²
Lormont (22 avis)	25 769	7 km ²	3 681 h/km ²	42.6%	8%	18 200 €/an	2 608 €/m ²
Tresses (1 avis)	5 290	11 km ²	481 h/km ²	44.6%	3.3%	25 960 €/an	2 996 €/m ²
Beychac-et-Caillau (2 avis)	2 625	15 km ²	175 h/km ²	49%	3.1%	25 370 €/an	2 455 €/m ²
Artigues-près-Bordeaux (8 avis)	8 687	7 km ²	1 241 h/km ²	48.8%	5.1%	24 380 €/an	3 060 €/m ²

Avis sur la ville de Sainte-Eulalie



Moyenne par critère



Villes autour de Sainte-Eulalie

Ville	Note globale	Sécurité	Éducation	Sport Loisir	Environnement	Vie pratique
Ambarès-et-Lagrave (20 avis)	3.3	2.7	3.3	3.7	3.1	3.6
Bassens (9 avis)	3.6	2.8	3.8	3.9	3.1	4.3
Saint-Loubès (15 avis)	4.3	4.2	4.5	4.5	4.0	4.3
Yvrac (4 avis)	3.3	4.0	3.5	3.3	3.5	2.3
Carbon-Blanc (8 avis)	2.7	2.8	3.3	2.8	2.4	2.3
Saint-Louis-de-Montferrand (2 avis)	2.5	1.5	3.5	3.0	2.0	2.5
Saint-Vincent-de-Paul	-	-	-	-	-	-
Cubzac-les-Ponts	-	-	-	-	-	-
Asques	-	-	-	-	-	-
Montussan (5 avis)	3.7	3.6	3.2	4.0	4.2	3.4
Saint-Sulpice-et-Cameyrac (1 avis)	2.4	3.0	4.0	1.0	2.0	2.0
Lormont (22 avis)	3.3	2.5	3.2	3.9	3.5	3.7
Tresses (1 avis)	4.8	4.0	5.0	5.0	5.0	5.0
Beychac-et-Caillau (2 avis)	3.8	3.5	5.0	4.5	4.0	2.0
Artigues-près-Bordeaux (8 avis)	3.3	3.6	3.6	2.9	3.5	2.6



Vous aimez votre ville ? Notez-la !

Et faites-nous part de vos remarques constructives



Avec

BIEN dans ma **VILLE** 