



Version web

# Ville de Sainte-Consorce

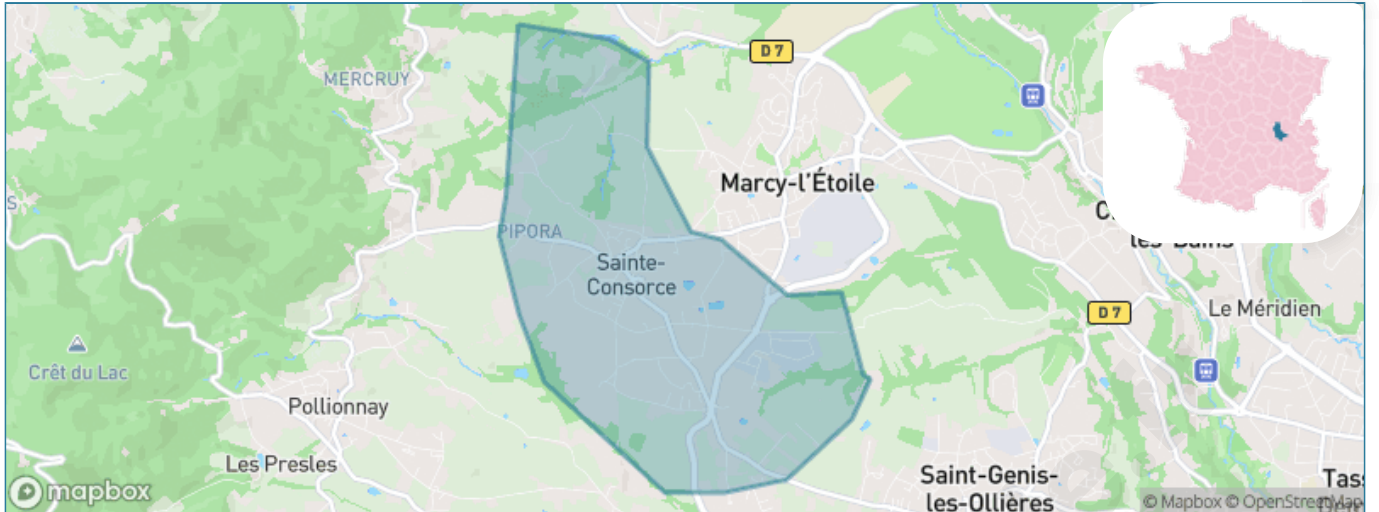
Présenté par

**BIEN** dans  
ma **VILLE** 

# Sommaire

Situation géographique .....	3
Statistiques sur la population .....	4
Evolution du nombre d'habitants .....	4
Tranche d'âge .....	5
0-14 ans .....	5
15-29 ans .....	5
30-44 ans .....	5
45-59 ans .....	5
60-74 ans .....	5
75-89 ans .....	5
90 ans et + .....	5
Activité professionnelle .....	5
Agriculteurs .....	5
Artisans, Commerçants .....	5
Cadres et sup. ....	5
Professions intermédiaires .....	5
Employé .....	5
Ouvrier .....	5
Retraité .....	5
Autres .....	5
Niveau de diplôme .....	6
Sans diplôme ou CEP .....	6
Brevet, BEPC, DNB .....	6
CAP-BEP ou équivalent .....	6
BAC ou équivalent .....	6
BAC+2 .....	6
BAC+3 ou +4 .....	6
BAC+5 ou plus .....	6
Composition des ménages .....	6
Couple sans enfant .....	6
Couple avec enfant(s) .....	6
Famille monoparentale .....	6
Colocation / Autre .....	6
Personnes seules .....	6
Profil électoraux .....	7
Premier tour .....	7
Sécurité .....	8
Evolution du nombre d'infractions .....	8
Pour comparer .....	9
Services à la population .....	10
Commerce .....	10
Éducation .....	10
Villes autour de Sainte-Consorte .....	11
Avis sur la ville de Sainte-Consorte .....	12
Moyenne par critère .....	12
Villes autour de Sainte-Consorte .....	12
Répartition des avis par note .....	12
Répartition des avis par note .....	12

# Situation géographique



## i Informations clés

- **Région** : Auvergne-Rhône-Alpes
- **Département** : Rhône
- **Code postal** : 69280
- **Superficie** : 5 km<sup>2</sup>



**RHÔNE**  
LE DÉPARTEMENT

# Statistiques sur la population



Nombre d'habitants

**2 154**



Age moyen

**41 ans**



Pop active

**47.7%**



Taux chômage

**5.1%**



Pop densité

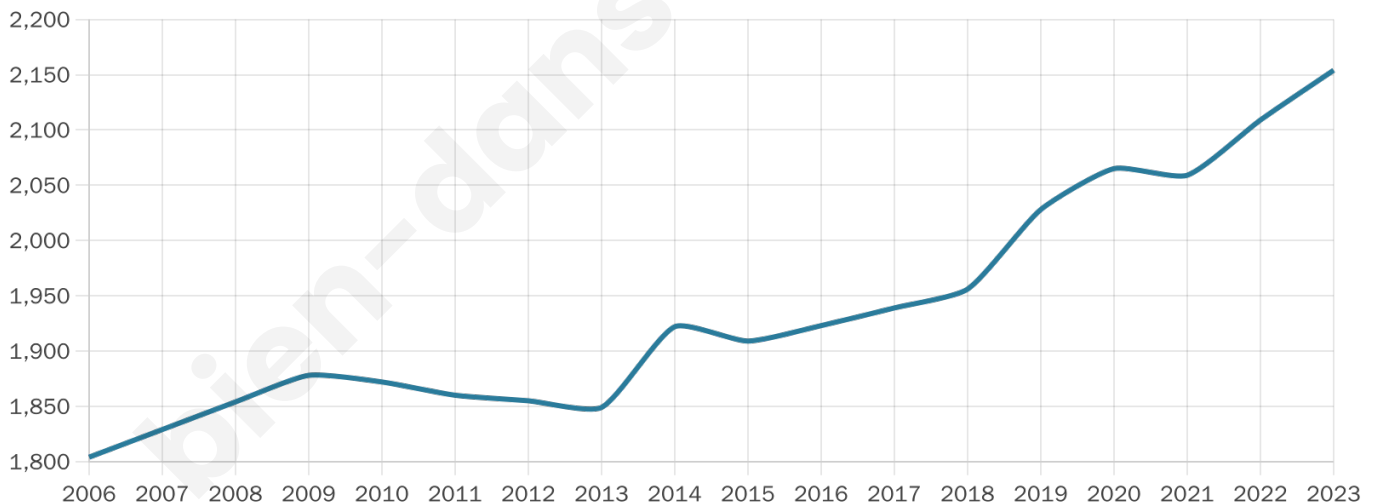
**431 h/km<sup>2</sup>**



Revenu moyen

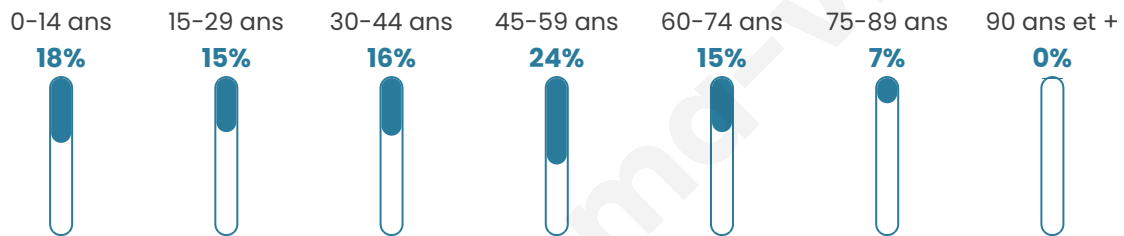
**30 200 €/an**

## Evolution du nombre d'habitants

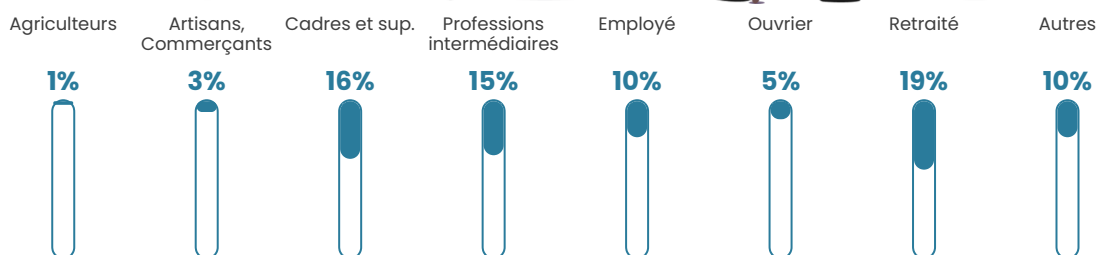


Sources : Institut national de la statistique et des études économiques (insee) selon Les dernières parutions officielles de 2024 portant sur les années 2020, 2021 et 2022.


## Tranche d'âge




## Activité professionnelle



## Niveau de diplôme



## Composition des ménages



# Profils électoraux

## Premier tour

	Emmanuel MACRON	36.75 %
	Marine LE PEN	17.77 %
	Jean-Luc MÉLENCHON	13.70 %
	Éric ZEMMOUR	9.49 %
	Valérie PÉCRESE	7.91 %
	Yannick JADOT	6.33 %
	Nicolas DUPONT- AIGNAN	2.41 %
	Jean LASSALLE	1.88 %
	Anne HIDALGO	1.58 %
	Fabien ROUSSEL	1.28 %
	Nathalie ARTHAUD	0.45 %
	Philippe POUTOU	0.45 %



### 1 631 inscrits

Participation : 83.02%

Votes blancs : 1.40%

Votes nuls : 0.52%

## Second tour

	Emmanuel MACRON	66,53 %
	Marine LE PEN	33,47 %

### 1 631 inscrits

Participation : 78.48%

Votes blancs : 5.55%

Votes nuls : 1.8%

# Sécurité



Agressions physiques / sexuelles

**0**



Cambriolages

**7**



Vols / dégradations

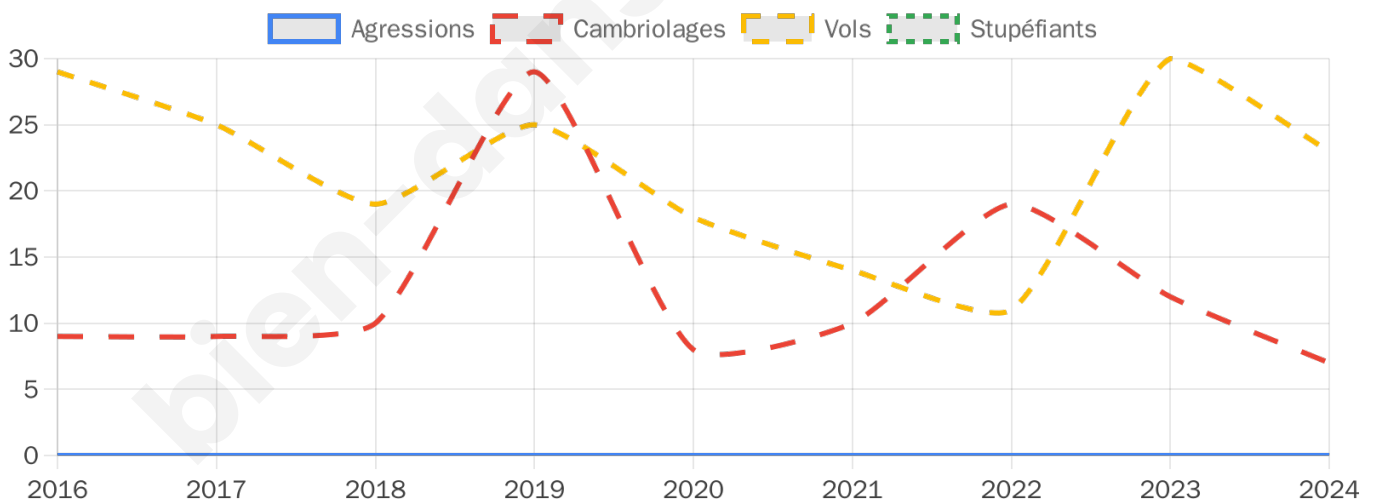
**23**



Stupéfiants

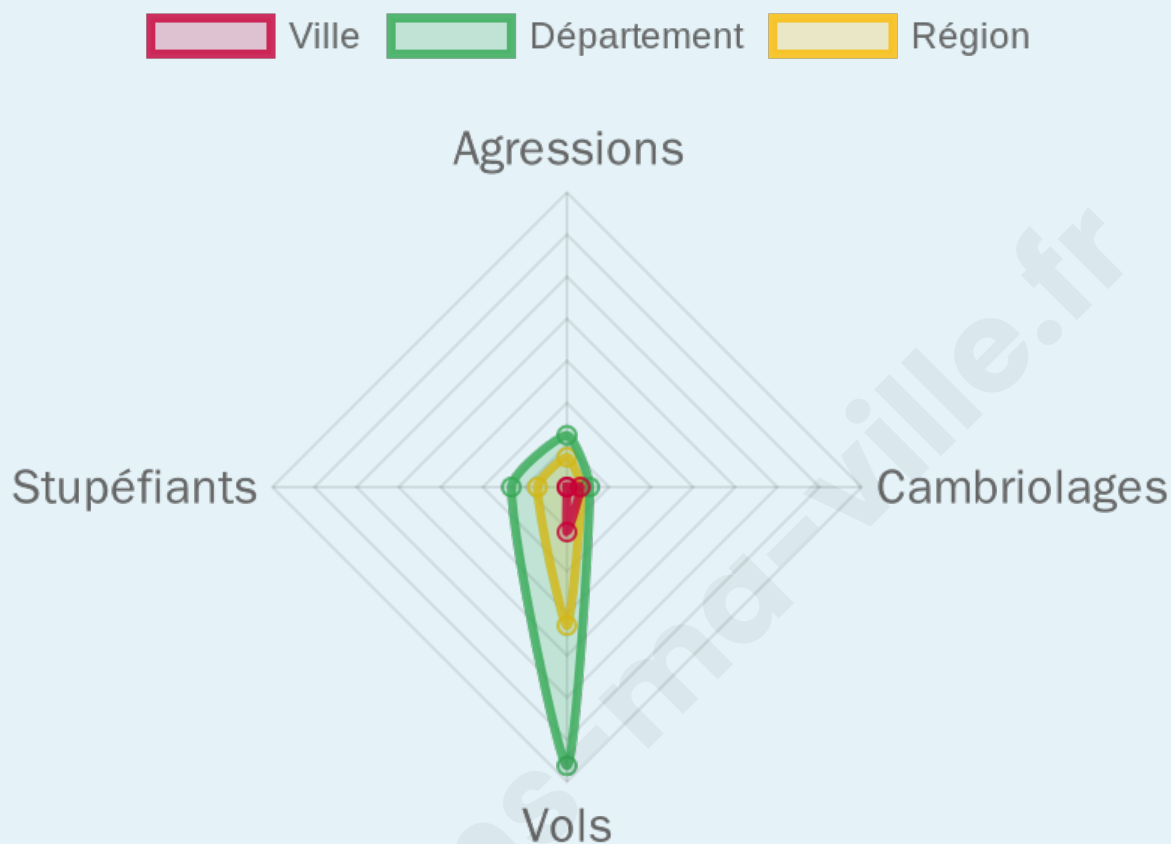
**0**

## Evolution du nombre d'infractions



## Pour comparer

(en proportion du nombre d'habitants)



Sources : Bases statistiques communale, départementale et régionale de la délinquance enregistrée par la police et la gendarmerie nationales selon les dernières parutions officielles de 2025 portant sur l'année 2024 ([data.gouv](https://data.gouv.fr)).

Agressions physiques / sexuelles : Violences sexuelles, coups et blessures volontaires intrafamiliaux, coups et blessures volontaires, autres coups, blessures volontaires et vols violents sans arme.

Cambriolages : Cambriolages de logements.

Vols : Vols avec armes, vols d'accessoires sur véhicules, vols dans les véhicules, vols de véhicules, vols sans violence contre des personnes, destructions, dégradations volontaires et escroqueries.

Stupéfiants : Trafic de stupéfiants dont (AFD) et usage de stupéfiants.

# Services à la population



## Commerce

Hypermarché	X <u>Grézieu-la-Varenne</u> 3km
Supermarché	X <u>Craponne</u> 3km
Superette	1
Boulangerie	1
Boucherie	X <u>Marcy-l'Étoile</u> 2km
Restaurant	2
Garage	7
Station-service	X <u>Grézieu-la-Varenne</u> 2km
Banque	X <u>Marcy-l'Étoile</u> 2km
La poste	1
Coiffeur	2
Tabac	X <u>Saint-Genis-les-Ollières</u> 3km
Bars / discothèque	X <u>Grézieu-la-Varenne</u> 2km
Bibliothèque	X <u>Marcy-l'Étoile</u> 2km
Cinéma	X <u>Charbonnières-les-Bains</u> 3km
Vétérinaire	2



## Santé

Pharmacie	X <u>Marcy-l'Étoile</u> 2km
Hôpital	X <u>Lyon</u> 7km
Laboratoire d'analyses médicales	X <u>Marcy-l'Étoile</u> 2km
Etablissement pour handicapé	X <u>Saint-Genis-les-Ollières</u> 2km
EHPA	X <u>Marcy-l'Étoile</u> 1km
Médecin	1
Dentiste	X <u>Marcy-l'Étoile</u> 2km
Chirurgien	X <u>Craponne</u> 4km
Dermatologue	X <u>Craponne</u> 3km
Anesthésiste	X <u>Écully</u> 7km
Gastro-entérologue	X <u>Écully</u> 7km
Gynécologue	X <u>Craponne</u> 4km
Cancérologue	X <u>Lyon</u> 7km
Neurologue	X <u>Craponne</u> 3km
Ophtalmologue	X <u>Francheville</u> 6km
ORL	X <u>Craponne</u> 3km
Cardiologue	X <u>Craponne</u> 3km
Pédiatre	X <u>Craponne</u> 3km
Pneumologue	X <u>Craponne</u> 3km
Psychologue	X <u>Grézieu-la-Varenne</u> 2km
Radiologue	X <u>Tassin-la-Demi-Lune</u> 6km
Rhumatologue	X <u>Grézieu-la-Varenne</u> 2km
Sage-femme	X <u>Marcy-l'Étoile</u> 2km



## Éducation

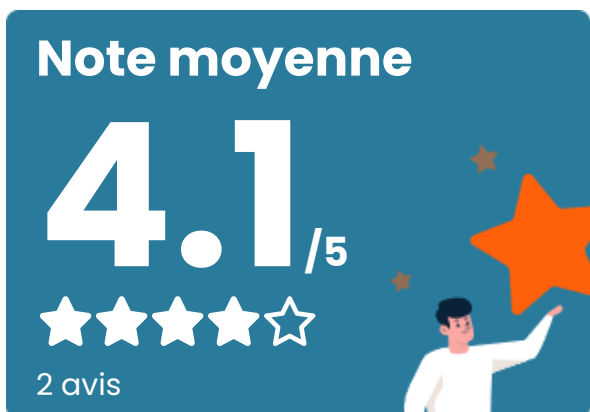
Crèche	1
Ecole maternelle Public	X <u>Marcy-l'Étoile</u> 2km
Ecole maternelle Privé	X <u>Lyon</u> 10km
Ecole primaire Public	1
Ecole primaire Privé	X <u>Marcy-l'Étoile</u> 1km
Collège Public	X <u>Craponne</u> 3km
Collège Privé	X <u>Craponne</u> 4km
Lycée Public	X <u>Charbonnières-les-Bains</u> 4km
Lycée Privé	X <u>Tassin-la-Demi-Lune</u> 5km

Sources : Base Sirene des entreprises et de leurs établissements selon les dernières parutions officielles de 2025 portant sur l'année 2024 ([data.gouv](https://data.gouv.fr)). Liste, localisation et tarifs des professionnels de santé selon les dernières parutions officielles de 2025 portant sur l'année 2024 ([opendatasoft](https://opendatasoft.com)) et FINISS Extraction du Fichier des établissements selon les dernières parutions officielles de 2025 portant sur l'année 2024 ([data.gouv](https://data.gouv.fr)). Adresse et géolocalisation des établissements d'enseignement du premier et second degrés selon les dernières parutions officielles de 2025 portant sur l'année 2024 ([data.education.gouv](https://data.education.gouv.fr))

## Villes autour de Sainte-Consorce

Ville	Habitants	Superficie	Pop densité	Pop active	Taux chômage	Revenu moyen	Prix immobilier
Grézieu-la-Varenne (9 avis)	6 472	7 km <sup>2</sup>	925 h/km <sup>2</sup>	45.4%	3.8%	27 230 €/an	3 506 €/m <sup>2</sup>
Marcy-l'Étoile (1 avis)	3 778	5 km <sup>2</sup>	756 h/km <sup>2</sup>	45.9%	3.8%	29 680 €/an	3 844 €/m <sup>2</sup>
Charbonnières-les-Bains (4 avis)	5 383	4 km <sup>2</sup>	1 346 h/km <sup>2</sup>	43.5%	3.8%	36 390 €/an	4 318 €/m <sup>2</sup>
Saint-Genis-les-Ollières (3 avis)	5 439	3 km <sup>2</sup>	1 813 h/km <sup>2</sup>	45.2%	2.7%	30 290 €/an	3 621 €/m <sup>2</sup>
Pollionnay (1 avis)	2 958	15 km <sup>2</sup>	197 h/km <sup>2</sup>	48.2%	3.4%	28 690 €/an	3 221 €/m <sup>2</sup>
Craponne (7 avis)	12 084	4 km <sup>2</sup>	3 021 h/km <sup>2</sup>	46.7%	3.6%	27 380 €/an	3 614 €/m <sup>2</sup>
Dardilly (3 avis)	9 221	14 km <sup>2</sup>	659 h/km <sup>2</sup>	42.8%	3.5%	32 510 €/an	3 722 €/m <sup>2</sup>
Écully (4 avis)	17 944	8 km <sup>2</sup>	2 243 h/km <sup>2</sup>	41%	4.5%	29 600 €/an	3 846 €/m <sup>2</sup>
Vaugneray (5 avis)	6 304	25 km <sup>2</sup>	252 h/km <sup>2</sup>	46.6%	3%	26 950 €/an	3 326 €/m <sup>2</sup>
La Tour-de-Salvagny (5 avis)	4 649	8 km <sup>2</sup>	581 h/km <sup>2</sup>	39.4%	2.9%	33 530 €/an	4 011 €/m <sup>2</sup>
Brindas (3 avis)	6 775	11 km <sup>2</sup>	616 h/km <sup>2</sup>	48.8%	2.7%	29 700 €/an	3 608 €/m <sup>2</sup>
Lentilly (5 avis)	6 623	18 km <sup>2</sup>	368 h/km <sup>2</sup>	49%	3.7%	29 630 €/an	3 329 €/m <sup>2</sup>
Francheville (5 avis)	15 604	8 km <sup>2</sup>	1 951 h/km <sup>2</sup>	45%	4.5%	28 120 €/an	3 487 €/m <sup>2</sup>
Tassin-la-Demi-Lune (5 avis)	23 200	7 km <sup>2</sup>	3 314 h/km <sup>2</sup>	47.3%	4.7%	29 010 €/an	3 774 €/m <sup>2</sup>
Saint-Pierre-la-Palud (2 avis)	2 616	7 km <sup>2</sup>	374 h/km <sup>2</sup>	50.4%	3.9%	26 870 €/an	2 621 €/m <sup>2</sup>

# Avis sur la ville de Sainte-Consorce



## Moyenne par critère



## Villes autour de Sainte-Consorce

Ville	Note globale	Sécurité	Éducation	Sport Loisir	Environnement	Vie pratique
Grézieu-la-Varenne (9 avis)	3.4	3.7	3.4	3.7	3.0	3.4
Marcy-l'Étoile (1 avis)	<b>4.6</b>	<b>5.0</b>	<b>5.0</b>	<b>5.0</b>	<b>5.0</b>	3.0
Charbonnières-les-Bains (4 avis)	<b>4.5</b>	<b>4.8</b>	<b>4.3</b>	<b>4.3</b>	<b>4.5</b>	<b>4.8</b>
Saint-Genis-les-Ollières (3 avis)	2.7	3.3	2.3	2.3	3.3	2.3
Pollionnay (1 avis)	3.6	3.0	<b>4.0</b>	<b>5.0</b>	<b>1.0</b>	<b>5.0</b>
Craponne (7 avis)	3.3	3.7	3.4	3.0	2.9	3.7
Dardilly (3 avis)	3.6	3.7	3.7	<b>4.0</b>	3.3	3.3
Écully (4 avis)	<b>4.8</b>	<b>5.0</b>	<b>4.5</b>	<b>4.5</b>	<b>5.0</b>	<b>5.0</b>
Vaugneray (5 avis)	3.9	<b>4.0</b>	<b>4.0</b>	3.4	<b>4.8</b>	3.4
La Tour-de-Salvagny (5 avis)	3.9	<b>4.0</b>	3.8	<b>4.4</b>	<b>4.0</b>	3.2
Brindas (3 avis)	3.2	3.7	3.3	3.3	3.0	2.7
Lentilly (5 avis)	<b>4.1</b>	3.8	3.8	<b>4.4</b>	<b>4.4</b>	<b>4.0</b>
Francheville (5 avis)	3.8	3.6	<b>4.0</b>	<b>4.0</b>	3.8	3.6
Tassin-la-Demi-Lune (5 avis)	<b>4.2</b>	<b>4.2</b>	<b>4.2</b>	<b>4.0</b>	<b>4.0</b>	<b>4.6</b>
Saint-Pierre-la-Palud (2 avis)	3.7	3.5	3.0	<b>4.0</b>	3.5	<b>4.5</b>



# Vous aimez votre ville ? Notez-la !

Et faites-nous part de vos remarques constructives



Avec

**BIEN** dans ma **VILLE** 