



Version web

Ville de Sainte-Colombe- sur-Gand

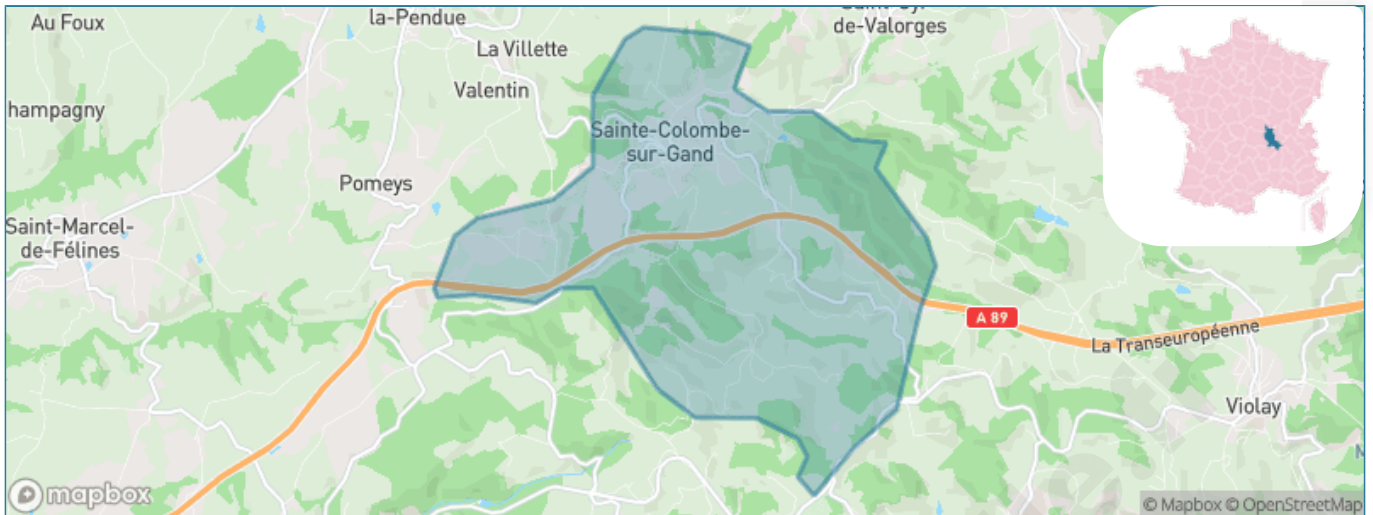
Présenté par

BIEN dans
ma **VILLE** 

Sommaire

| | |
|--|----|
| Situation géographique | 3 |
| Statistiques sur la population | 4 |
| Evolution du nombre d'habitants | 4 |
| Tranche d'âge | 5 |
| 0-14 ans | 5 |
| 15-29 ans | 5 |
| 30-44 ans | 5 |
| 45-59 ans | 5 |
| 60-74 ans | 5 |
| 75-89 ans | 5 |
| 90 ans et + | 5 |
| Activité professionnelle | 5 |
| Agriculteurs | 5 |
| Artisans, Commerçants | 5 |
| Cadres et sup. | 5 |
| Professions intermédiaires | 5 |
| Employé | 5 |
| Ouvrier | 5 |
| Retraité | 5 |
| Autres | 5 |
| Niveau de diplôme | 6 |
| Sans diplôme ou CEP | 6 |
| Brevet, BEPC, DNB | 6 |
| CAP-BEP ou équivalent | 6 |
| BAC ou équivalent | 6 |
| BAC+2 | 6 |
| BAC+3 ou +4 | 6 |
| BAC+5 ou plus | 6 |
| Composition des ménages | 6 |
| Couple sans enfant | 6 |
| Couple avec enfant(s) | 6 |
| Famille monoparentale | 6 |
| Colocation / Autre | 6 |
| Personnes seules | 6 |
| Profils électoraux | 7 |
| Premier tour | 7 |
| Sécurité | 8 |
| Evolution du nombre d'infractions | 8 |
| Pour comparer | 9 |
| Services à la population | 10 |
| Commerce | 10 |
| Éducation | 10 |
| Villes autour de Sainte-Colombe-sur-Gand | 12 |
| Avis sur la ville de Sainte-Colombe-sur-Gand | 13 |
| Moyenne par critère | 13 |
| Villes autour de Sainte-Colombe-sur-Gand | 13 |
| Répartition des avis par note | 13 |
| Répartition des avis par note | 13 |

Situation géographique



i Informations clés

- **Région** : Auvergne-Rhône-Alpes
- **Département** : Loire
- **Code postal** : 42540
- **Superficie** : 13 km²



Loire
LE DÉPARTEMENT

Statistiques sur la population



Nombre d'habitants

384



Age moyen

46 ans



Pop active

46.6%



Taux chômage

3.9%



Pop densité

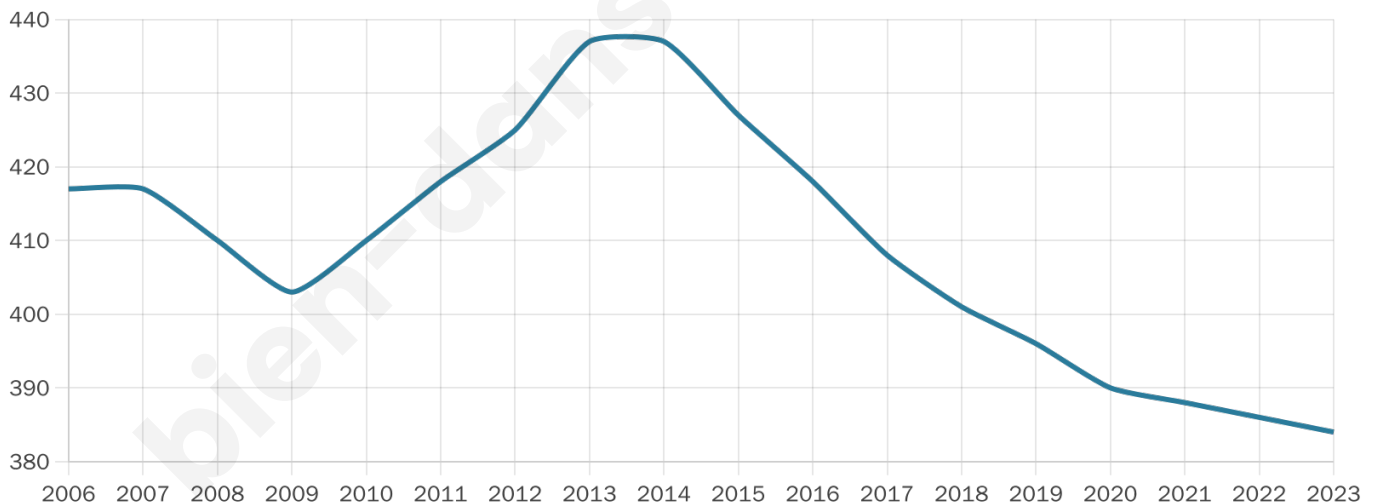
30 h/km²



Revenu moyen

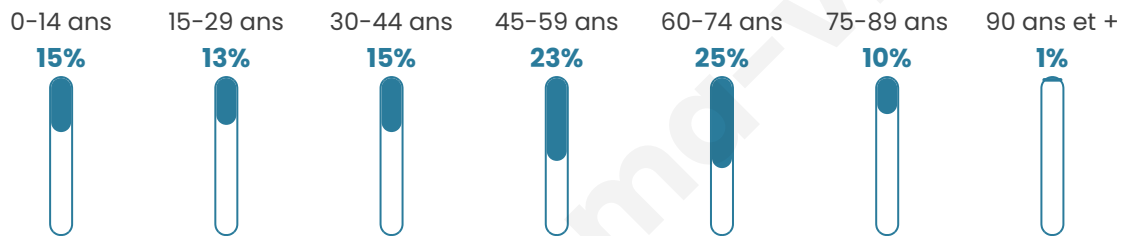
21 640 €/an

Evolution du nombre d'habitants

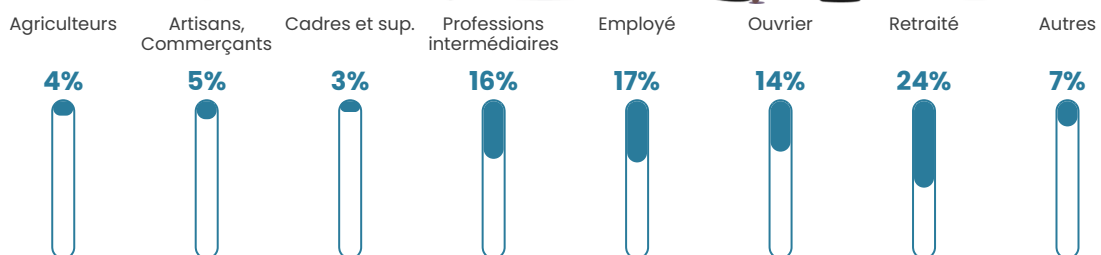


Sources : Institut national de la statistique et des études économiques (insee) selon Les dernières parutions officielles de 2024 portant sur les années 2020, 2021 et 2022.


Tranche d'âge




Activité professionnelle



Niveau de diplôme













Composition des ménages



Profils électoraux

Premier tour

| | | |
|---|-----------------------|---------|
|  | Marine LE PEN | 32.45 % |
|  | Emmanuel MACRON | 20.00 % |
|  | Jean-Luc MÉLENCHON | 10.94 % |
|  | Valérie PÉCRESE | 8.68 % |
|  | Éric ZEMMOUR | 7.55 % |
|  | Nicolas DUPONT-AIGNAN | 6.79 % |
|  | Jean LASSALLE | 4.91 % |
|  | Yannick JADOT | 4.91 % |
|  | Fabien ROUSSEL | 1.89 % |
|  | Nathalie ARTHAUD | 0.75 % |
|  | Anne HIDALGO | 0.75 % |
|  | Philippe POUTOU | 0.38 % |



361 inscrits

Participation : 74.79%

Votes blancs : 1.48%

Votes nuls : 0.37%

Second tour

| | | |
|---|-----------------|---------|
|  | Emmanuel MACRON | 40,93 % |
|  | Marine LE PEN | 59,07 % |

362 inscrits

Participation : 72.93%

Votes blancs : 8.33%

Votes nuls : 1.89%

Sécurité



Agressions physiques / sexuelles

0



Cambriolages

0



Vols / dégradations

0



Stupéfiants

0

Evolution du nombre d'infractions



Pour comparer

(en proportion du nombre d'habitants)



Sources : Bases statistiques communale, départementale et régionale de la délinquance enregistrée par la police et la gendarmerie nationales selon les dernières parutions officielles de 2025 portant sur l'année 2024 ([data.gouv](https://data.gouv.fr)).

Agressions physiques / sexuelles : Violences sexuelles, coups et blessures volontaires intrafamiliaux, coups et blessures volontaires, autres coups, blessures volontaires et vols violents sans arme.

Cambriolages : Cambriolages de logements.

Vols : Vols avec armes, vols d'accessoires sur véhicules, vols dans les véhicules, vols de véhicules, vols sans violence contre des personnes, destructions, dégradations volontaires et escroqueries.

Stupéfiants : Trafic de stupéfiants dont (AFD) et usage de stupéfiants.

Services à la population



Commerce

| | |
|--------------------|---|
| Hypermarché | X Feurs 17km |
| Supermarché | X Saint-Just-la-Pendue 2km |
| Superette | X Fourneaux 6km |
| Boulangerie | X Saint-Just-la-Pendue 2km |
| Boucherie | X Fourneaux 7km |
| Restaurant | X Saint-Just-la-Pendue 2km |
| Garage | 2 |
| Station-service | X Saint-Just-la-Pendue 2km |
| Banque | X Saint-Just-la-Pendue 2km |
| La poste | X Amplepuis 11km |
| Coiffeur | X Saint-Just-la-Pendue 1km |
| Tabac | X Saint-Just-la-Pendue 2km |
| Bars / discothèque | 1 |
| Bibliothèque | X Montchal 8km |
| Cinéma | X Panissières 12km |
| Vétérinaire | X Saint-Symphorien-de-Lay 6km |



Santé

| | |
|----------------------------------|---|
| Pharmacie | X Saint-Just-la-Pendue 2km |
| Hôpital | X Tarare 13km |
| Laboratoire d'analyses médicales | X Amplepuis 11km |
| Etablissement pour handicapé | X Bussières 6km |
| EHPA | X Saint-Just-la-Pendue 3km |
| Médecin | X Saint-Just-la-Pendue 2km |
| Dentiste | X Neulise 7km |
| Chirurgien | X Tarare 13km |
| Dermatologue | X Roanne 22km |
| Anesthésiste | X Roanne 23km |
| Gastro-entérologue | X Roanne 24km |
| Gynécologue | X Tarare 13km |
| Cancérologue | X Lyon 42km |
| Neurologue | X Roanne 23km |
| Ophtalmologue | X Tarare 13km |
| ORL | X Roanne 23km |
| Cardiologue | X Roanne 23km |
| Pédiatre | X Feurs 16km |
| Pneumologue | X Cours-la-Ville 24km |
| Psychologue | X Roanne 22km |
| Radiologue | X Le Coteau 22km |
| Rhumatologue | X Roanne 23km |
| Sage-femme | X Saint-Symphorien-de-Lay 8km |



Éducation

| | |
|-------------------------|---|
| Crèche | X Saint-Just-la-Pendue 2km |
| Ecole maternelle Public | X Saint-Cyr-de-Valorges 3km |
| Ecole maternelle Privé | X Montbrison 35km |
| Ecole primaire Public | 1 |
| Ecole primaire Privé | X Fourneaux 6km |
| Collège Public | X Balbigny 9km |
| Collège Privé | X Amplepuis 11km |
| Lycée Public | X Néronde 5km |
| Lycée Privé | X Saint-Jodard 10km |

Sources : Base Sirene des entreprises et de leurs établissements selon les dernières parutions officielles de 2025 portant sur l'année 2024 ([data.gouv](#)). Liste, localisation et tarifs des professionnels de santé selon les dernières parutions officielles de 2025 portant sur l'année 2024 ([opendatasoft](#)) et FINISS Extraction du Fichier des établissements selon les dernières parutions officielles de 2025 portant sur l'année 2024 ([data.gouv](#)). Adresse et géolocalisation des établissements d'enseignement du premier et second degrés selon les

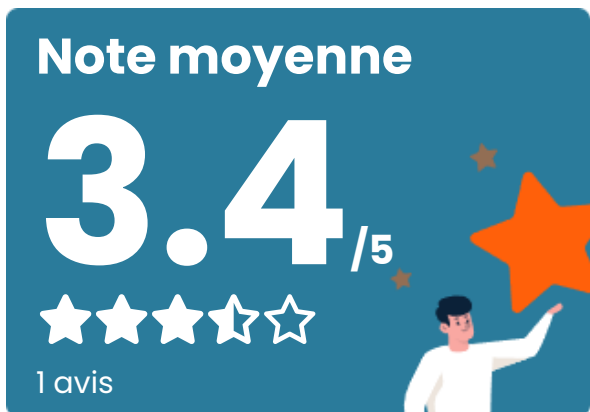
dernières parutions officielles de 2025 portant sur l'année 2024 ([data.education.gouv](https://data.education.gouv.fr))

bien-dans-ma-ville.fr

Villes autour de Sainte-Colombe-sur-Gand

| Ville | Habitants | Superficie | Pop densité | Pop active | Taux chômage | Revenu moyen | Prix immobilier |
|---------------------------|-----------|--------------------|----------------------|------------|--------------|--------------|------------------------|
| Saint-Just-la-Pendue | 1 635 | 19 km ² | 86 h/km ² | 43.5% | 2.5% | 21 240 €/an | 1 030 €/m ² |
| Saint-Cyr-de-Valorges | 304 | 9 km ² | 34 h/km ² | 53.3% | 3.9% | 22 250 €/an | 1 014 €/m ² |
| Chirassimont | 387 | 10 km ² | 39 h/km ² | 53.5% | 4.9% | 22 760 €/an | 1 230 €/m ² |
| Croizet-sur-Gand (1 avis) | 320 | 6 km ² | 53 h/km ² | 48.1% | 2.8% | 21 240 €/an | 1 182 €/m ² |
| Machézal (2 avis) | 403 | 13 km ² | 31 h/km ² | 48.6% | 3.2% | 21 010 €/an | 1 053 €/m ² |
| Bussières | 1 540 | 16 km ² | 96 h/km ² | 43.5% | 2.3% | 21 690 €/an | 1 194 €/m ² |
| Fourneaux | 563 | 12 km ² | 47 h/km ² | 49.7% | 2.3% | 22 020 €/an | 863 €/m ² |
| Néronde | 484 | 8 km ² | 61 h/km ² | 39.9% | 3.3% | 21 380 €/an | 926 €/m ² |
| Saint-Marcel-de-Félines | 827 | 22 km ² | 38 h/km ² | 46.9% | 3.6% | 22 500 €/an | 1 076 €/m ² |
| Neulise (1 avis) | 1 344 | 23 km ² | 58 h/km ² | 45.7% | 2.8% | 22 010 €/an | 928 €/m ² |
| Sainte-Agathe-en-Donzy | 121 | 3 km ² | 40 h/km ² | 38.8% | 4.1% | 21 690 €/an | 521 €/m ² |
| Montchal | 512 | 8 km ² | 64 h/km ² | 44.7% | 4.1% | 20 980 €/an | 955 €/m ² |
| Violay (1 avis) | 1 218 | 27 km ² | 45 h/km ² | 44.3% | 3% | 22 060 €/an | 1 598 €/m ² |
| Joux (2 avis) | 752 | 25 km ² | 30 h/km ² | 53.5% | 5.6% | 23 230 €/an | 1 790 €/m ² |
| Lay | 777 | 12 km ² | 65 h/km ² | 39.6% | 3.5% | 22 450 €/an | 1 391 €/m ² |

Avis sur la ville de Sainte-Colombe-sur-Gand



Moyenne par critère



Villes autour de Sainte-Colombe-sur-Gand

| Ville | Note globale | Sécurité | Éducation | Sport Loisir | Environnement | Vie pratique |
|---------------------------|--------------|----------|-----------|--------------|---------------|--------------|
| Saint-Just-la-Pendue | - | - | - | - | - | - |
| Saint-Cyr-de-Valorges | - | - | - | - | - | - |
| Chirassimont | - | - | - | - | - | - |
| Croizet-sur-Gand (1 avis) | 1.8 | 5.0 | 2.0 | 1.0 | 1.0 | 0.0 |
| Machézal (2 avis) | 4.0 | 4.0 | 4.0 | 4.0 | 4.0 | 4.0 |
| Bussières | - | - | - | - | - | - |
| Fourneaux | - | - | - | - | - | - |
| Néronde | - | - | - | - | - | - |
| Saint-Marcel-de-Félines | - | - | - | - | - | - |
| Neulise (1 avis) | 4.0 | 5.0 | 4.0 | 3.0 | 4.0 | 4.0 |
| Sainte-Agathe-en-Donzy | - | - | - | - | - | - |
| Montchal | - | - | - | - | - | - |
| Violay (1 avis) | 2.0 | 0.0 | 4.0 | 2.0 | 2.0 | 2.0 |
| Joux (2 avis) | 3.1 | 4.5 | 2.0 | 3.0 | 4.5 | 1.5 |
| Lay | - | - | - | - | - | - |



Vous aimez votre ville ? Notez-la !

Et faites-nous part de vos remarques constructives



Avec

BIEN dans
ma **VILLE** 