



Version web

Ville de Sainte-Colombe

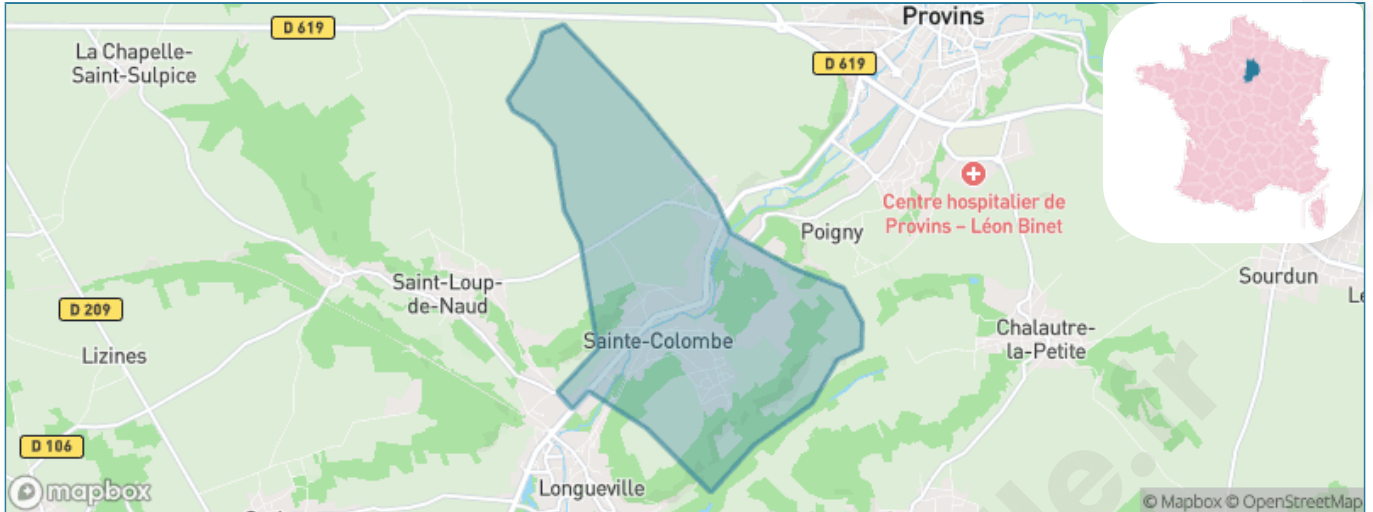
Présenté par

BIEN dans
ma **VILLE** 

Sommaire

Situation géographique	3
Statistiques sur la population	4
Evolution du nombre d'habitants	4
Tranche d'âge	5
0-14 ans	5
15-29 ans	5
30-44 ans	5
45-59 ans	5
60-74 ans	5
75-89 ans	5
90 ans et +	5
Activité professionnelle	5
Agriculteurs	5
Artisans, Commerçants	5
Cadres et sup.	5
Professions intermédiaires	5
Employé	5
Ouvrier	5
Retraité	5
Autres	5
Niveau de diplôme	6
Sans diplôme ou CEP	6
Brevet, BEPC, DNB	6
CAP-BEP ou équivalent	6
BAC ou équivalent	6
BAC+2	6
BAC+3 ou +4	6
BAC+5 ou plus	6
Composition des ménages	6
Couple sans enfant	6
Couple avec enfant(s)	6
Famille monoparentale	6
Colocation / Autre	6
Personnes seules	6
Profil électoraux	7
Premier tour	7
Sécurité	8
Evolution du nombre d'infractions	8
Pour comparer	9
Services à la population	10
Commerce	10
Éducation	10
Villes autour de Sainte-Colombe	11
Avis sur la ville de Sainte-Colombe	12
Moyenne par critère	12
Villes autour de Sainte-Colombe	12
Répartition des avis par note	12
Répartition des avis par note	12

Situation géographique



i Informations clés

- **Région** : Île-de-France
- **Département** : Seine-et-Marne
- **Code postal** : 77650
- **Superficie** : 8 km²



Statistiques sur la population



Nombre d'habitants

1 781



Age moyen

43 ans



Pop active

43.2%



Taux chômage

9.1%



Pop densité

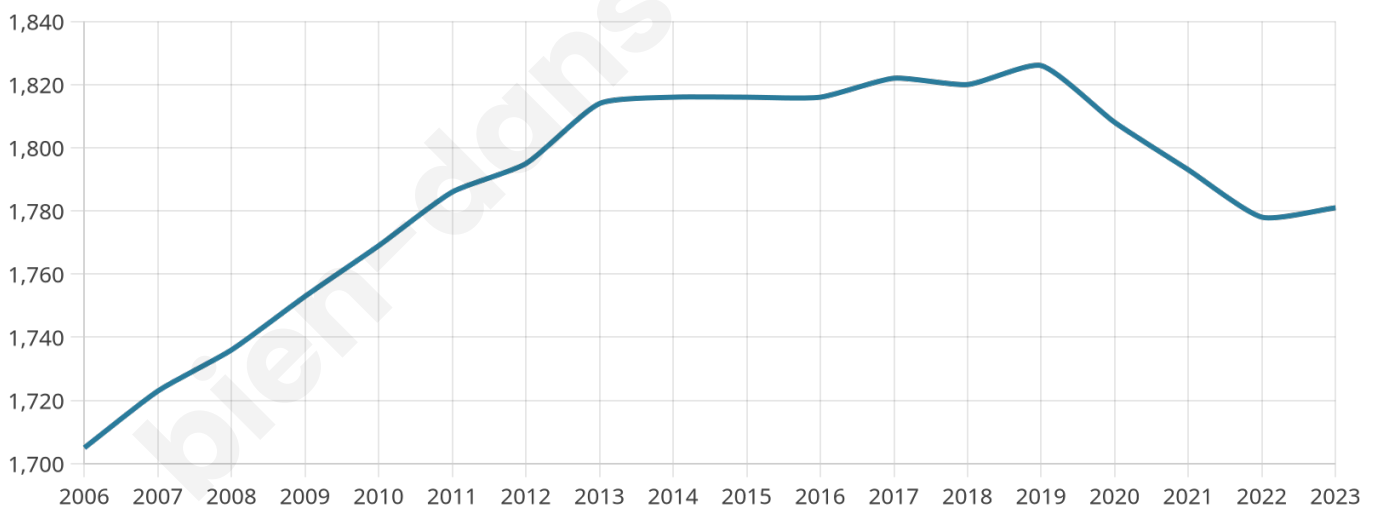
223 h/km²



Revenu moyen

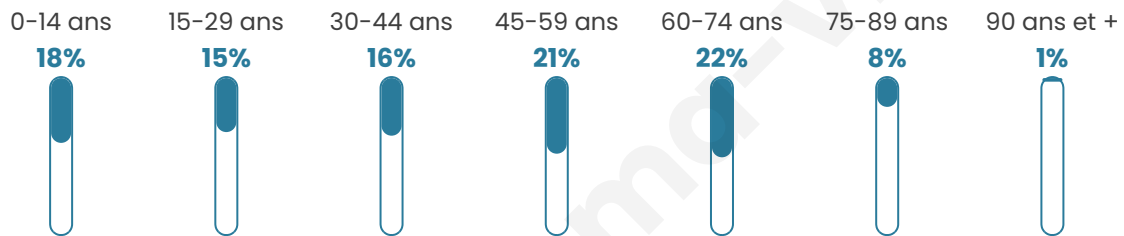
23 010 €/an

Evolution du nombre d'habitants

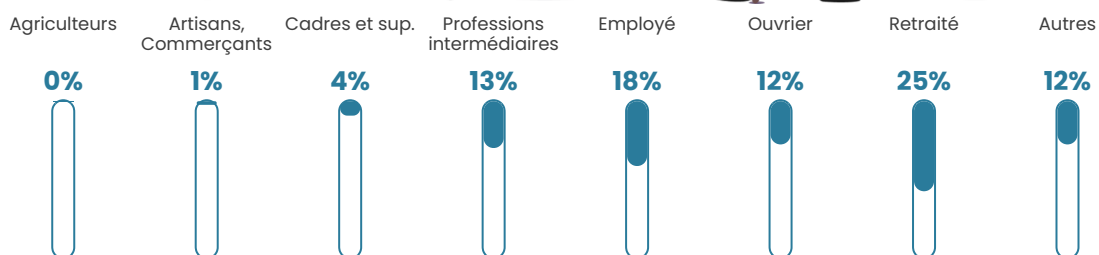


Sources : Institut national de la statistique et des études économiques (insee) selon Les dernières parutions officielles de 2024 portant sur les années 2020, 2021 et 2022.


Tranche d'âge



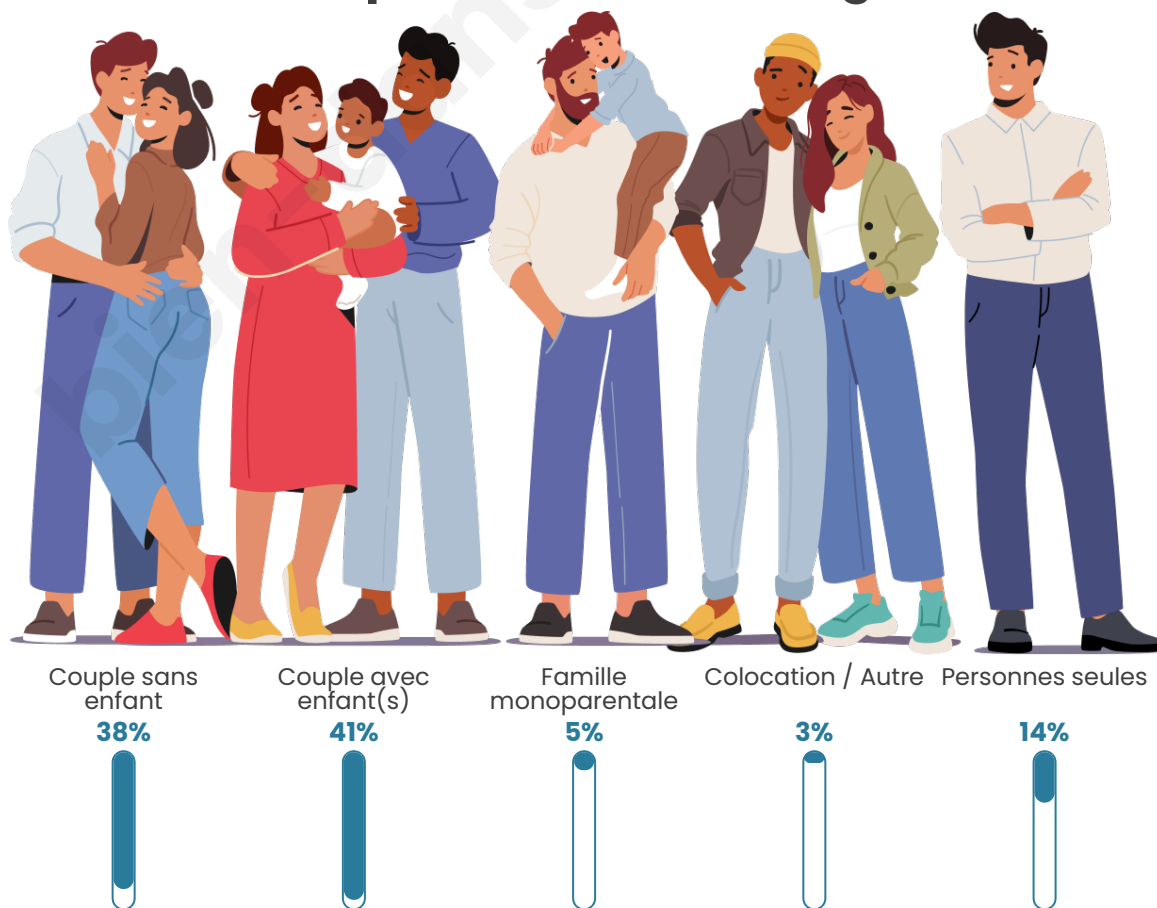
Activité professionnelle



Niveau de diplôme



Composition des ménages



Profils électoraux

Premier tour

	Marine LE PEN	33.79 %
	Emmanuel MACRON	22.03 %
	Jean-Luc MÉLENCHON	19.81 %
	Valérie PÉCRESSÉ	8.05 %
	Éric ZEMMOUR	5.93 %
	Jean LASSALLE	2.33 %
	Fabien ROUSSEL	1.91 %
	Yannick JADOT	1.80 %
	Nicolas DUPONT-AIGNAN	1.69 %
	Anne HIDALGO	1.38 %
	Nathalie ARTHAUD	0.85 %
	Philippe POUTOU	0.42 %



1 274 inscrits

Participation : 75.98%

Votes blancs : 1.86%

Votes nuls : 0.62%

Second tour

	Emmanuel MACRON	44,67 %
	Marine LE PEN	55,33 %

1 275 inscrits

Participation : 74.12%

Votes blancs : 5.93%

Votes nuls : 1.69%

Sécurité



Agressions physiques / sexuelles

0



Cambriolages

0



Vols / dégradations

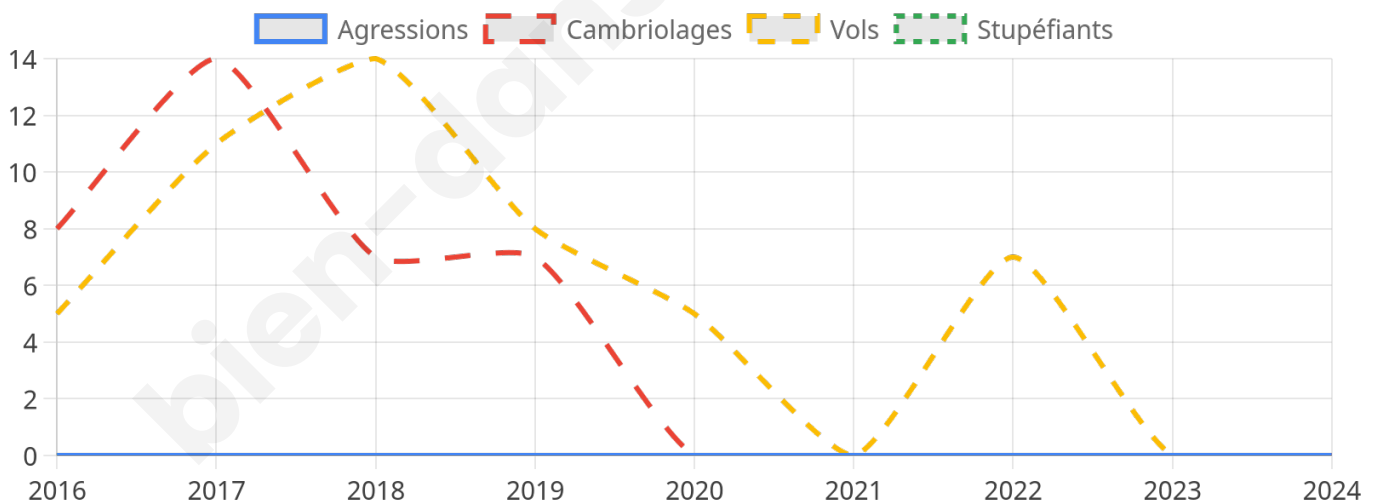
0



Stupéfiants

0

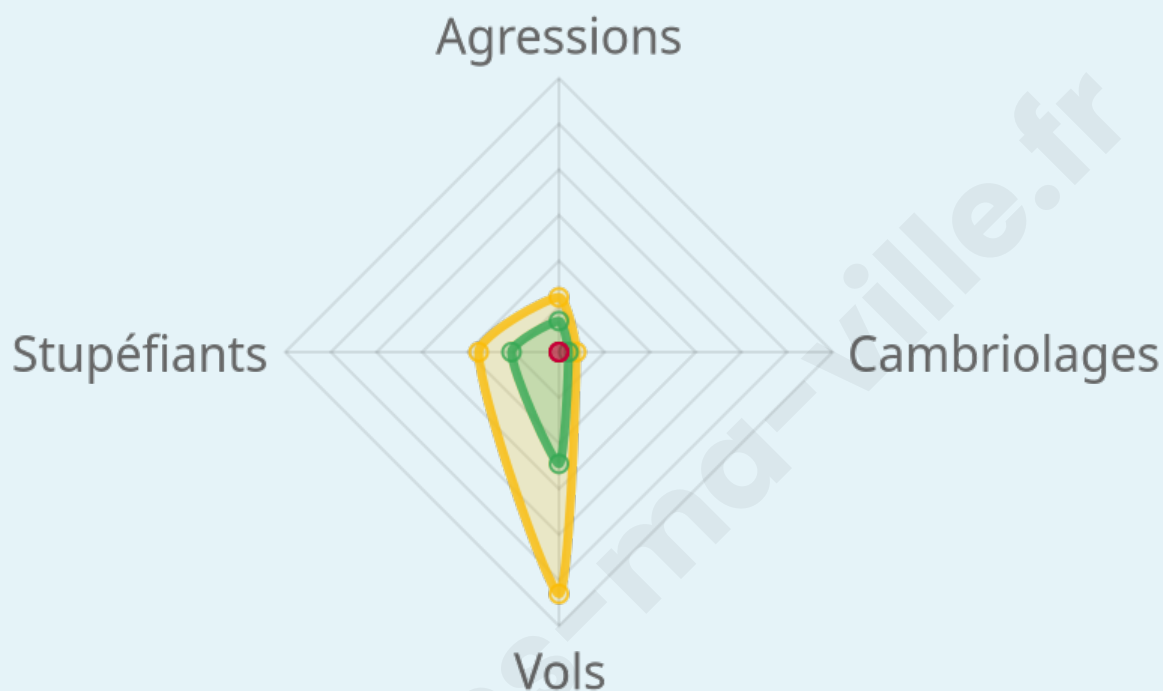
Evolution du nombre d'infractions



Pour comparer

(en proportion du nombre d'habitants)

■ Ville ■ Département ■ Région



Sources : Bases statistiques communale, départementale et régionale de la délinquance enregistrée par la police et la gendarmerie nationales selon les dernières parutions officielles de 2025 portant sur l'année 2024 ([data.gouv](https://data.gouv.fr)).

Agressions physiques / sexuelles : Violences sexuelles, coups et blessures volontaires intrafamiliaux, coups et blessures volontaires, autres coups, blessures volontaires et vols violents sans arme.

Cambriolages : Cambriolages de logements.

Vols : Vols avec armes, vols d'accessoires sur véhicules, vols dans les véhicules, vols de véhicules, vols sans violence contre des personnes, destructions, dégradations volontaires et escroqueries.

Stupéfiants : Trafic de stupéfiants dont (AFD) et usage de stupéfiants.

Services à la population



Commerce

Hypermarché	X Provins 4km
Supermarché	X Provins 4km
Superette	1
Boulangerie	2
Boucherie	1
Restaurant	X Longueville 2km
Garage	4
Station-service	X Longueville 2km
Banque	X Provins 5km
La poste	1
Coiffeur	1
Tabac	X Provins 3km
Bars / discothèque	X Longueville 2km
Bibliothèque	X Nangis 18km
Cinéma	X Provins 5km
Vétérinaire	X Provins 5km



Santé

Pharmacie	X Longueville 2km
Hôpital	X Provins 5km
Laboratoire d'analyses médicales	X Provins 5km
Etablissement pour handicapé	X Longueville 2km
EHPA	X Longueville 2km
Médecin	X Longueville 2km
Dentiste	1
Chirurgien	X Provins 4km
Dermatologue	X Sens 38km
Anesthésiste	X Provins 5km
Gastro-entérologue	X Provins 5km
Gynécologue	X Provins 5km
Cancérologue	X Yerres 59km
Neurologue	X Sens 36km
Ophthalmologue	X Provins 4km
ORL	X Provins 5km
Cardiologue	X Provins 5km
Pédiatre	X Provins 4km
Pneumologue	X Fontainebleau 43km
Psychologue	X Champigny 25km
Radiologue	X Provins 4km
Rhumatologue	X Provins 5km
Sage-femme	X Provins 4km



Éducation

Crèche	X Poigny 3km
Ecole maternelle Public	X Longueville 2km
Ecole maternelle Privé	X Avon 40km
Ecole primaire Public	1
Ecole primaire Privé	X Chalmaison 4km
Collège Public	X Provins 3km
Collège Privé	X Chalmaison 4km
Lycée Public	X Provins 4km
Lycée Privé	X Provins 5km

Sources : Base Sirene des entreprises et de leurs établissements selon les dernières parutions officielles de 2025 portant sur l'année 2024 ([data.gouv](#)). Liste, localisation et tarifs des professionnels de santé selon les dernières parutions officielles de 2025 portant sur l'année 2024 ([opendatasoft](#)) et FINISS Extraction du Fichier des établissements selon les dernières parutions officielles de 2025 portant sur l'année 2024 ([data.gouv](#)). Adresse et géolocalisation des établissements d'enseignement du premier et second degrés selon les dernières parutions officielles de 2025 portant sur l'année 2024 ([data.education.gouv](#))

Villes autour de Sainte-Colombe

Ville	Habitants	Superficie	Pop densité	Pop active	Taux chômage	Revenu moyen	Prix immobilier
Longueville	1 804	5 km ²	361 h/km ²	44.7%	8.3%	20 250 €/an	1 734 €/m ²
Poigny	501	6 km ²	84 h/km ²	49.3%	3.6%	23 050 €/an	1 256 €/m ²
Vulaines-lès-Provins	80	10 km ²	8 h/km ²	45%	6.3%	NC	1 891 €/m ²
Saint-Loup-de-Naud	848	11 km ²	77 h/km ²	50.1%	5.9%	23 870 €/an	1 655 €/m ²
Jutigny	547	4 km ²	137 h/km ²	47%	3.7%	22 030 €/an	1 709 €/m ²
Savins	617	6 km ²	103 h/km ²	45.7%	4.1%	24 970 €/an	1 700 €/m ²
Soisy-Bouy (2 avis)	850	11 km ²	77 h/km ²	44%	5.2%	25 360 €/an	1 371 €/m ²
Provins (18 avis)	11 632	14 km ²	831 h/km ²	44.3%	8.1%	19 200 €/an	2 245 €/m ²
Chalautre-la-Petite	541	9 km ²	60 h/km ²	43.8%	3.9%	27 540 €/an	1 923 €/m ²
Lizines (1 avis)	174	5 km ²	35 h/km ²	46%	4%	23 680 €/an	1 195 €/m ²
La Chapelle-Saint-Sulpice	239	6 km ²	40 h/km ²	51.9%	6.3%	25 070 €/an	1 258 €/m ²
Plourin	1 268	25 km ²	51 h/km ²	47.7%	2.9%	22 930 €/an	1 705 €/m ²
Chalmaison	749	10 km ²	75 h/km ²	48.6%	4.8%	24 330 €/an	1 787 €/m ²
Rouilly	496	7 km ²	71 h/km ²	43.1%	5%	23 140 €/an	1 700 €/m ²
Gouaix	1 299	14 km ²	93 h/km ²	49.2%	7.5%	22 600 €/an	1 354 €/m ²

Avis sur la ville de Sainte-Colombe



Moyenne par critère



Villes autour de Sainte-Colombe

Ville	Note globale	Sécurité	Éducation	Sport Loisir	Environnement	Vie pratique
Longueville	-	-	-	-	-	-
Poigny	-	-	-	-	-	-
Vulaines-lès-Provins	-	-	-	-	-	-
Saint-Loup-de-Naud	-	-	-	-	-	-
Jutigny	-	-	-	-	-	-
Savins	-	-	-	-	-	-
Soisy-Bouy (2 avis)	3.8	5.0	4.5	2.5	5.0	2.0
Provins (18 avis)	3.7	3.5	3.9	3.4	4.1	3.4
Chalautre-la-Petite	-	-	-	-	-	-
Lizines (1 avis)	3.6	4.0	4.0	3.0	4.0	3.0
La Chapelle-Saint-Sulpice	-	-	-	-	-	-
Plourin	-	-	-	-	-	-
Chalmaison	-	-	-	-	-	-
Rouilly	-	-	-	-	-	-
Gouaix	-	-	-	-	-	-



Vous aimez votre ville ? Notez-la !

Et faites-nous part de vos remarques constructives



Avec

BIEN dans ma **VILLE** 