



Version web

Ville de Sainte-Cécile- d'Andorge

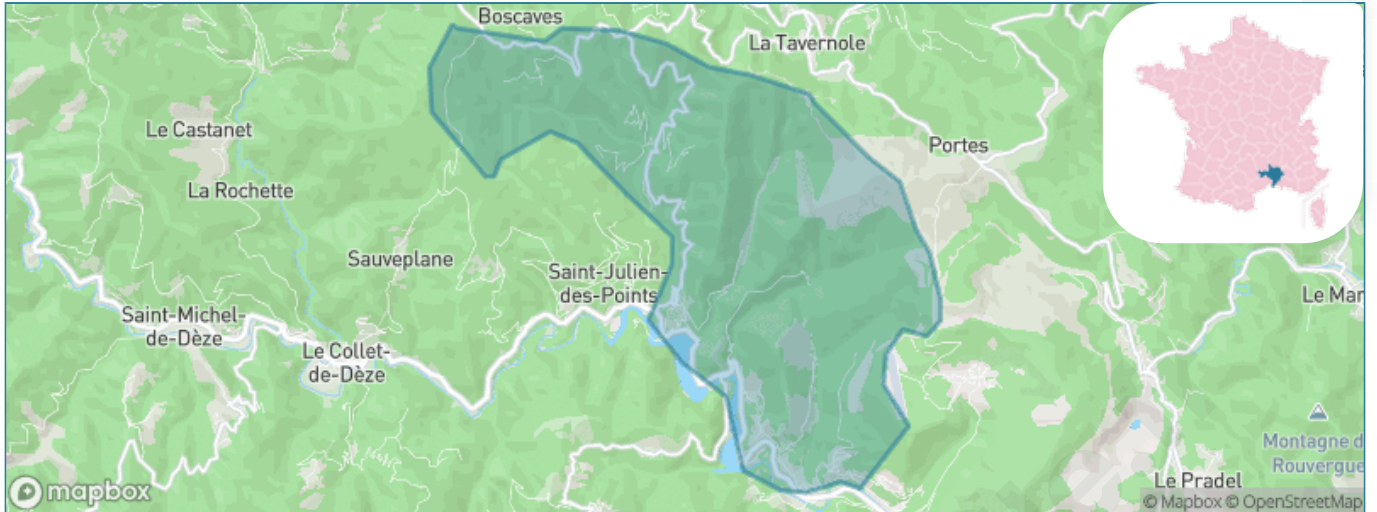
Présenté par

BIEN dans
ma **VILLE** 

Sommaire

Situation géographique	3
Statistiques sur la population	4
Evolution du nombre d'habitants	4
Tranche d'âge	5
0-14 ans	5
15-29 ans	5
30-44 ans	5
45-59 ans	5
60-74 ans	5
75-89 ans	5
90 ans et +	5
Activité professionnelle	5
Agriculteurs	5
Artisans, Commerçants	5
Cadres et sup.	5
Professions intermédiaires	5
Employé	5
Ouvrier	5
Retraité	5
Autres	5
Niveau de diplôme	6
Sans diplôme ou CEP	6
Brevet, BEPC, DNB	6
CAP-BEP ou équivalent	6
BAC ou équivalent	6
BAC+2	6
BAC+3 ou +4	6
BAC+5 ou plus	6
Composition des ménages	6
Couple sans enfant	6
Couple avec enfant(s)	6
Famille monoparentale	6
Colocation / Autre	6
Personnes seules	6
Profils électoraux	7
Premier tour	7
Sécurité	8
Evolution du nombre d'infractions	8
Pour comparer	9
Services à la population	10
Commerce	10
Éducation	10
Villes autour de Sainte-Cécile-d'Andorge	12

Situation géographique



i Informations clés

- **Région** : Occitanie
- **Département** : Gard
- **Code postal** : 30110
- **Superficie** : 19 km²



Statistiques sur la population



Nombre d'habitants

525



Age moyen

47 ans



Pop active

40.4%



Taux chômage

11.3%



Pop densité

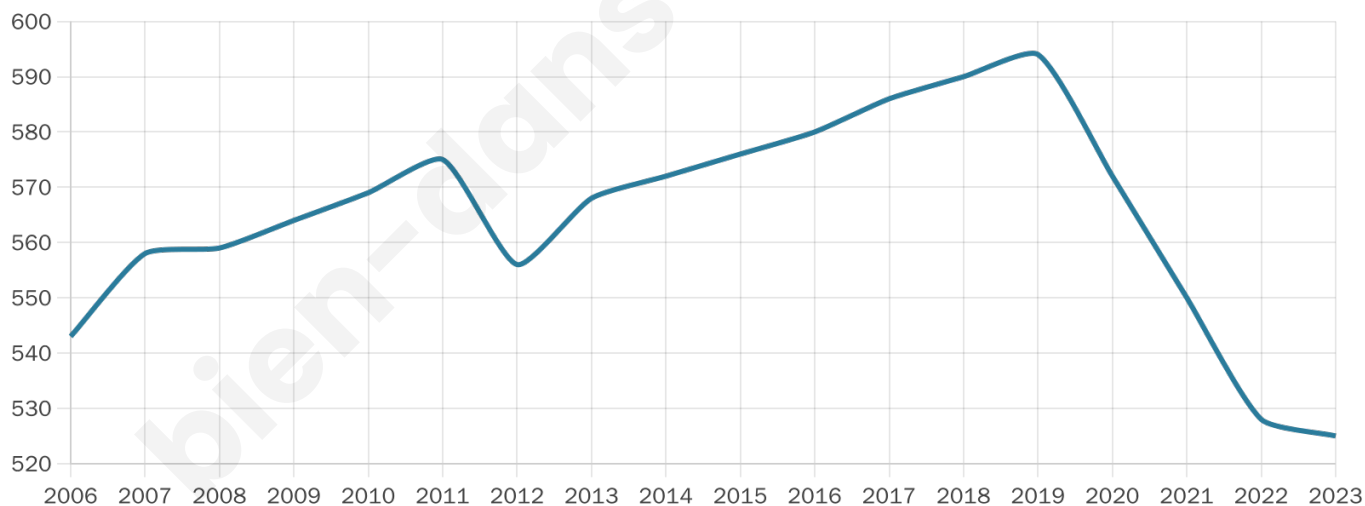
28 h/km²



Revenu moyen

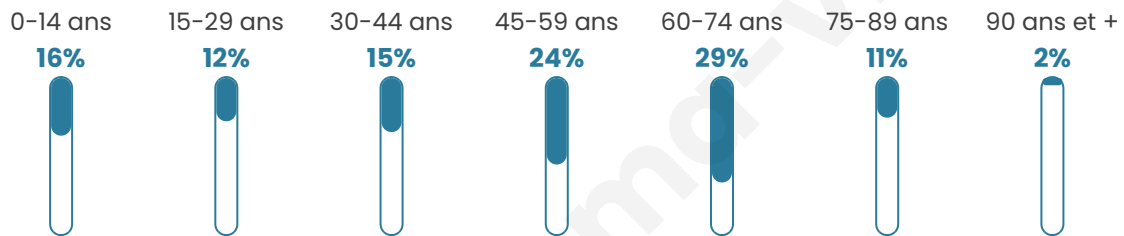
20 810 €/an

Evolution du nombre d'habitants

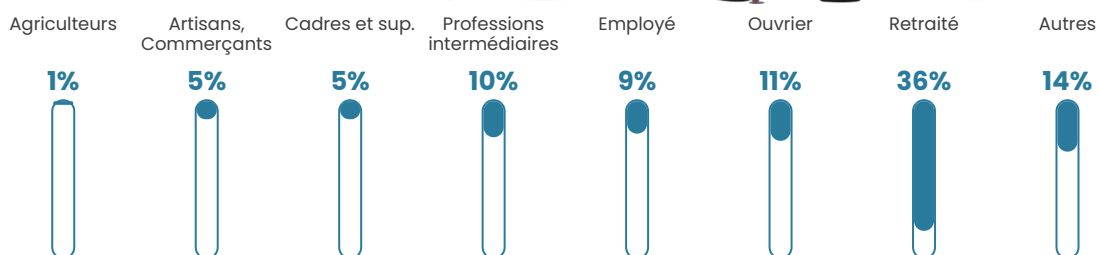


Sources : Institut national de la statistique et des études économiques (insee) selon Les dernières parutions officielles de 2024 portant sur les années 2020, 2021 et 2022.


Tranche d'âge




Activité professionnelle



Niveau de diplôme



Composition des ménages



Profils électoraux

Premier tour

	Marine LE PEN	38.67 %
	Emmanuel MACRON	18.23 %
	Jean-Luc MÉLENCHON	14.64 %
	Éric ZEMMOUR	7.18 %
	Valérie PÉCRESSÉ	5.52 %
	Jean LASSALLE	4.97 %
	Fabien ROUSSEL	3.87 %
	Yannick JADOT	3.87 %
	Nathalie ARTHAUD	0.83 %
	Anne HIDALGO	0.83 %
	Nicolas DUPONT-AIGNAN	0.83 %
	Philippe POUTOU	0.55 %



494 inscrits

Participation : 75.3%

Votes blancs : 2.15%

Votes nuls : 0.54%

Second tour

	Emmanuel MACRON	36,61 %
	Marine LE PEN	63,39 %

494 inscrits

Participation : 75.91%

Votes blancs : 7.47%

Votes nuls : 2.93%

Sécurité



Agressions physiques / sexuelles

0



Cambriolages

0



Vols / dégradations

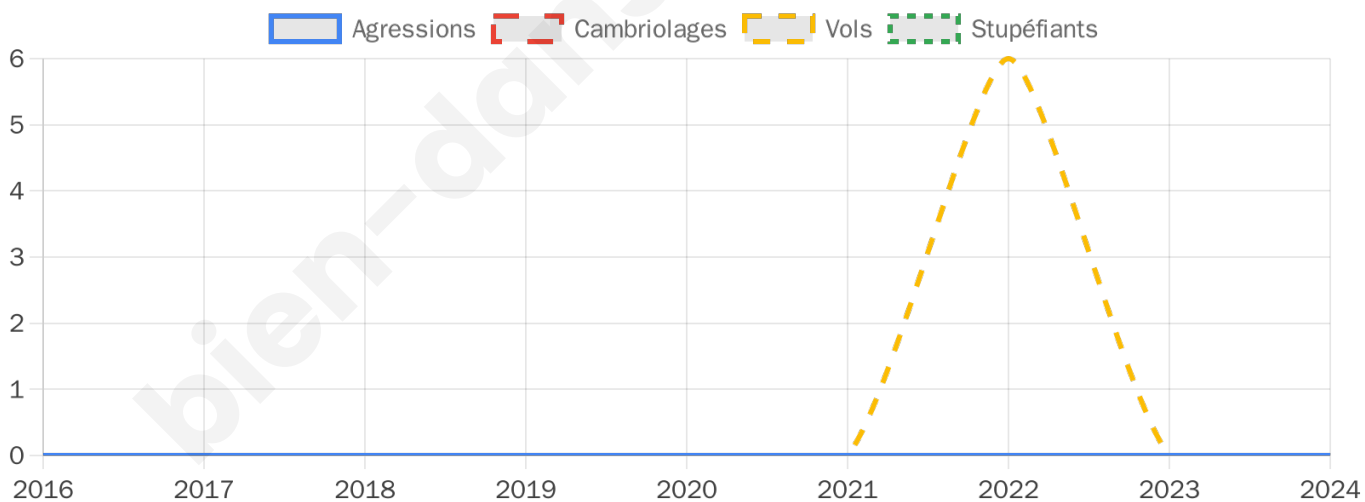
0



Stupéfiants

0

Evolution du nombre d'infractions



Pour comparer

(en proportion du nombre d'habitants)



Sources : Bases statistiques communale, départementale et régionale de la délinquance enregistrée par la police et la gendarmerie nationales selon les dernières parutions officielles de 2025 portant sur l'année 2024 ([data.gouv](https://data.gouv.fr)).

Agressions physiques / sexuelles : Violences sexuelles, coups et blessures volontaires intrafamiliaux, coups et blessures volontaires, autres coups, blessures volontaires et vols violents sans arme.

Cambriolages : Cambriolages de logements.

Vols : Vols avec armes, vols d'accessoires sur véhicules, vols dans les véhicules, vols de véhicules, vols sans violence contre des personnes, destructions, dégradations volontaires et escroqueries.

Stupéfiants : Trafic de stupéfiants dont (AFD) et usage de stupéfiants.

Services à la population



Commerce

Hypermarché	X <u>Alès</u> 16km
Supermarché	X <u>La Grand-Combe</u> 7km
Superette	X <u>Le Collet-de-Dèze</u> 1km
Boulangerie	X <u>Le Collet-de-Dèze</u> 1km
Boucherie	X <u>Chamborigaud</u> 6km
Restaurant	2
Garage	X <u>Saint-Julien-des-Points</u> 0km
Station-service	X <u>La Grand-Combe</u> 6km
Banque	X <u>La Grand-Combe</u> 7km
La poste	X <u>La Grand-Combe</u> 5km
Coiffeur	X <u>Le Collet-de-Dèze</u> 4km
Tabac	X <u>Le Collet-de-Dèze</u> 3km
Bars / discothèque	X <u>Branoux-les-Taillades</u> 3km
Bibliothèque	X <u>Concoules</u> 15km
Cinéma	X <u>Alès</u> 16km
Vétérinaire	X <u>La Grand-Combe</u> 6km



Santé

Pharmacie	X <u>Le Collet-de-Dèze</u> 4km
Hôpital	X <u>Alès</u> 16km
Laboratoire d'analyses médicales	X <u>La Grand-Combe</u> 7km
Etablissement pour handicapé	X <u>Chamborigaud</u> 6km
EHPA	X <u>Le Collet-de-Dèze</u> 3km
Médecin	X <u>Le Collet-de-Dèze</u> 4km
Dentiste	X <u>Le Collet-de-Dèze</u> 4km
Chirurgien	X <u>Alès</u> 17km
Dermatologue	X <u>Alès</u> 17km
Anesthésiste	X <u>Alès</u> 16km
Gastro-entérologue	X <u>Alès</u> 17km
Gynécologue	X <u>Le Collet-de-Dèze</u> 4km
Cancérologue	X <u>Alès</u> 16km
Neurologue	X <u>Aubenas</u> 52km
Ophtalmologue	X <u>Le Collet-de-Dèze</u> 4km
ORL	X <u>Alès</u> 17km
Cardiologue	X <u>Saint-Privat-de-Vallongue</u> 9km
Pédiatre	X <u>Cendras</u> 13km
Pneumologue	X <u>Alès</u> 17km
Psychologue	X <u>Le Collet-de-Dèze</u> 4km
Radiologue	X <u>Alès</u> 17km
Rhumatologue	X <u>Alès</u> 17km
Sage-femme	X <u>Le Collet-de-Dèze</u> 4km



Éducation

Crèche	X <u>Le Collet-de-Dèze</u> 4km
Ecole maternelle Public	X <u>La Grand-Combe</u> 5km
Ecole maternelle Privé	X <u>Langlade</u> 55km
Ecole primaire Public	1
Ecole primaire Privé	X <u>La Grand-Combe</u> 7km
Collège Public	X <u>Le Collet-de-Dèze</u> 4km
Collège Privé	X <u>La Grand-Combe</u> 6km
Lycée Public	X <u>Alès</u> 16km
Lycée Privé	X <u>La Grand-Combe</u> 7km

([data.gouv](#)). Liste, localisation et tarifs des professionnels de santé selon les dernières parutions officielles de 2025 portant sur l'année 2024 ([opendatasoft](#)) et FINESS Extraction du Fichier des établissements selon les dernières parutions officielles de 2025 portant sur l'année 2024 ([data.gouv](#)). Adresse et géolocalisation des établissements d'enseignement du premier et second degrés selon les dernières parutions officielles de 2025 portant sur l'année 2024 ([data.education.gouv](#))

bien-dans-ma-ville.fr

Villes autour de Sainte-Cécile-d'Andorge

Ville	Habitants	Superficie	Pop densité	Pop active	Taux chômage	Revenu moyen	Prix immobilier
Saint-Julien-des-Points	121	3 km ²	40 h/km ²	35.5%	2.5%	20 850 €/an	2 319 €/m ²
Branoux-les-Taillades	1 278	15 km ²	85 h/km ²	37.2%	4.9%	19 320 €/an	1 871 €/m ²
Le Collet-de-Dèze	684	26 km ²	26 h/km ²	33.6%	5.4%	19 800 €/an	1 545 €/m ²
La Vernarède	364	5 km ²	73 h/km ²	37.1%	9.1%	18 680 €/an	813 €/m ²
Portes	320	14 km ²	23 h/km ²	41.3%	10.6%	19 480 €/an	2 369 €/m ²
Saint-Michel-de-Dèze	226	14 km ²	16 h/km ²	38.5%	4%	19 650 €/an	2 143 €/m ²
Chamborigaud (5 avis)	884	17 km ²	52 h/km ²	34.8%	5.2%	19 800 €/an	1 521 €/m ²
Lamelouze	139	8 km ²	17 h/km ²	37.4%	2.9%	18 120 €/an	1 232 €/m ²
Chambon	260	14 km ²	19 h/km ²	38.5%	3.5%	21 410 €/an	1 711 €/m ²
La Grand-Combe (10 avis)	4 783	12 km ²	399 h/km ²	29.7%	6.1%	15 050 €/an	1 182 €/m ²
Les Salles-du-Gardon (1 avis)	2 395	21 km ²	114 h/km ²	34.2%	6.5%	16 820 €/an	1 253 €/m ²
Saint-Martin-de-Boubaux	196	31 km ²	6 h/km ²	45.4%	14.3%	16 330 €/an	1 293 €/m ²
Peyremale	272	8 km ²	34 h/km ²	37.1%	5.1%	19 590 €/an	1 670 €/m ²
Sénéchas (1 avis)	247	14 km ²	18 h/km ²	30.8%	5.7%	19 480 €/an	1 480 €/m ²
Soustelle	119	11 km ²	11 h/km ²	46.2%	9.2%	19 300 €/an	1 414 €/m ²

bien-dans-ma-ville.fr



Vous aimez votre ville ? Notez-la !

Et faites-nous part de vos remarques constructives



Avec

BIEN dans
ma **VILLE** 