



Version web

# Ville de Sainte-Catherine

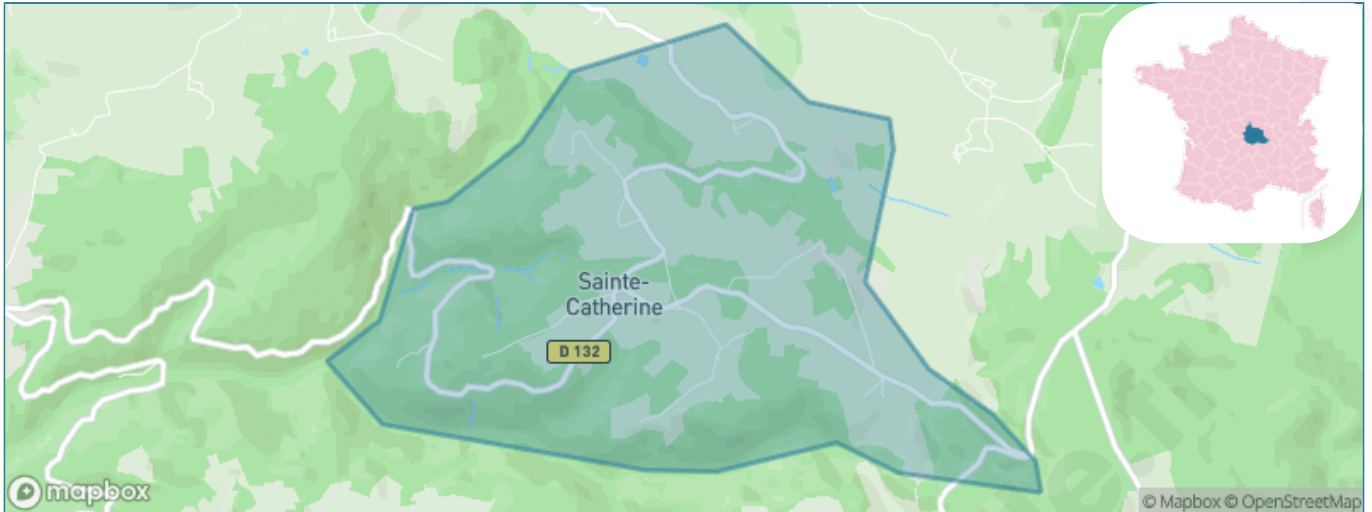
Présenté par

**BIEN** dans  
ma **VILLE** 

# Sommaire

Situation géographique .....	3
Statistiques sur la population .....	4
Evolution du nombre d'habitants .....	4
Tranche d'âge .....	5
0-14 ans .....	5
15-29 ans .....	5
30-44 ans .....	5
45-59 ans .....	5
60-74 ans .....	5
75-89 ans .....	5
90 ans et + .....	5
Activité professionnelle .....	5
Agriculteurs .....	5
Artisans, Commerçants .....	5
Cadres et sup. ....	5
Professions intermédiaires .....	5
Employé .....	5
Ouvrier .....	5
Retraité .....	5
Autres .....	5
Niveau de diplôme .....	6
Sans diplôme ou CEP .....	6
Brevet, BEPC, DNB .....	6
CAP-BEP ou équivalent .....	6
BAC ou équivalent .....	6
BAC+2 .....	6
BAC+3 ou +4 .....	6
BAC+5 ou plus .....	6
Composition des ménages .....	6
Couple sans enfant .....	6
Couple avec enfant(s) .....	6
Famille monoparentale .....	6
Colocation / Autre .....	6
Personnes seules .....	6
Profils électoraux .....	7
Premier tour .....	7
Sécurité .....	9
Evolution du nombre d'infractions .....	9
Pour comparer .....	10
Services à la population .....	11
Commerce .....	11
Éducation .....	11
Villes autour de Sainte-Catherine .....	13

# Situation géographique



## i Informations clés

- **Région** : Auvergne-Rhône-Alpes
- **Département** : Puy-de-Dôme
- **Code postal** : 63580
- **Superficie** : 5 km<sup>2</sup>



**PUY-DE-DÔME**  
LE DÉPARTEMENT

# Statistiques sur la population



Nombre d'habitants

**57**



Age moyen

**61 ans**



Pop active

**35.1%**



Taux chômage

**7.1%**



Pop densité

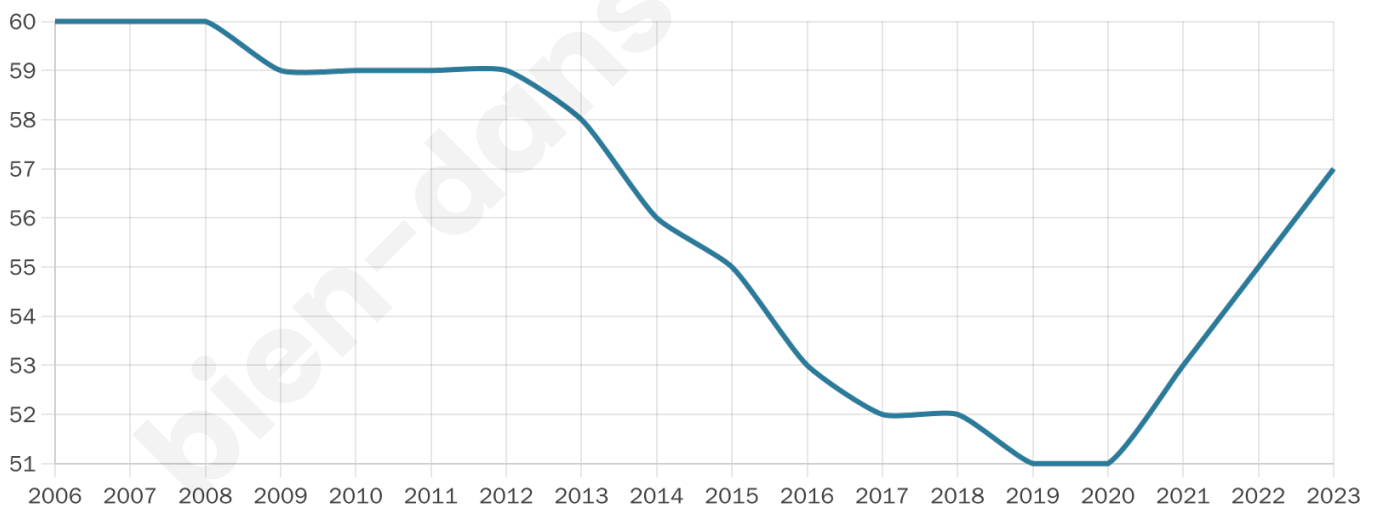
**11 h/km<sup>2</sup>**



Revenu moyen

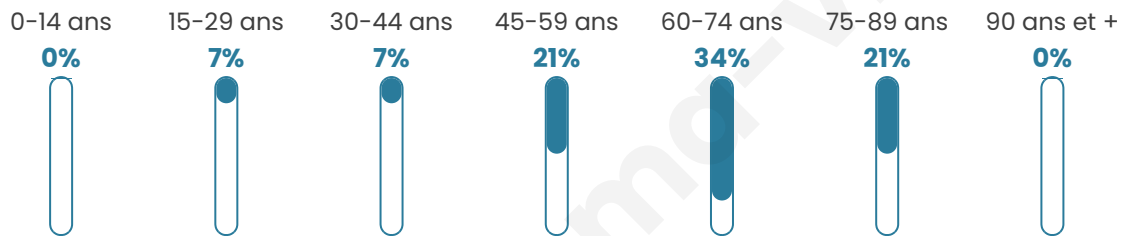
**NC**

## Evolution du nombre d'habitants

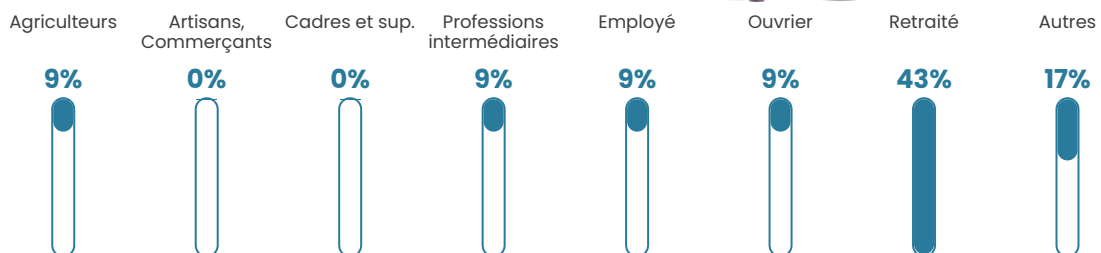


Sources : Institut national de la statistique et des études économiques (insee) selon Les dernières parutions officielles de 2024 portant sur les années 2020, 2021 et 2022.

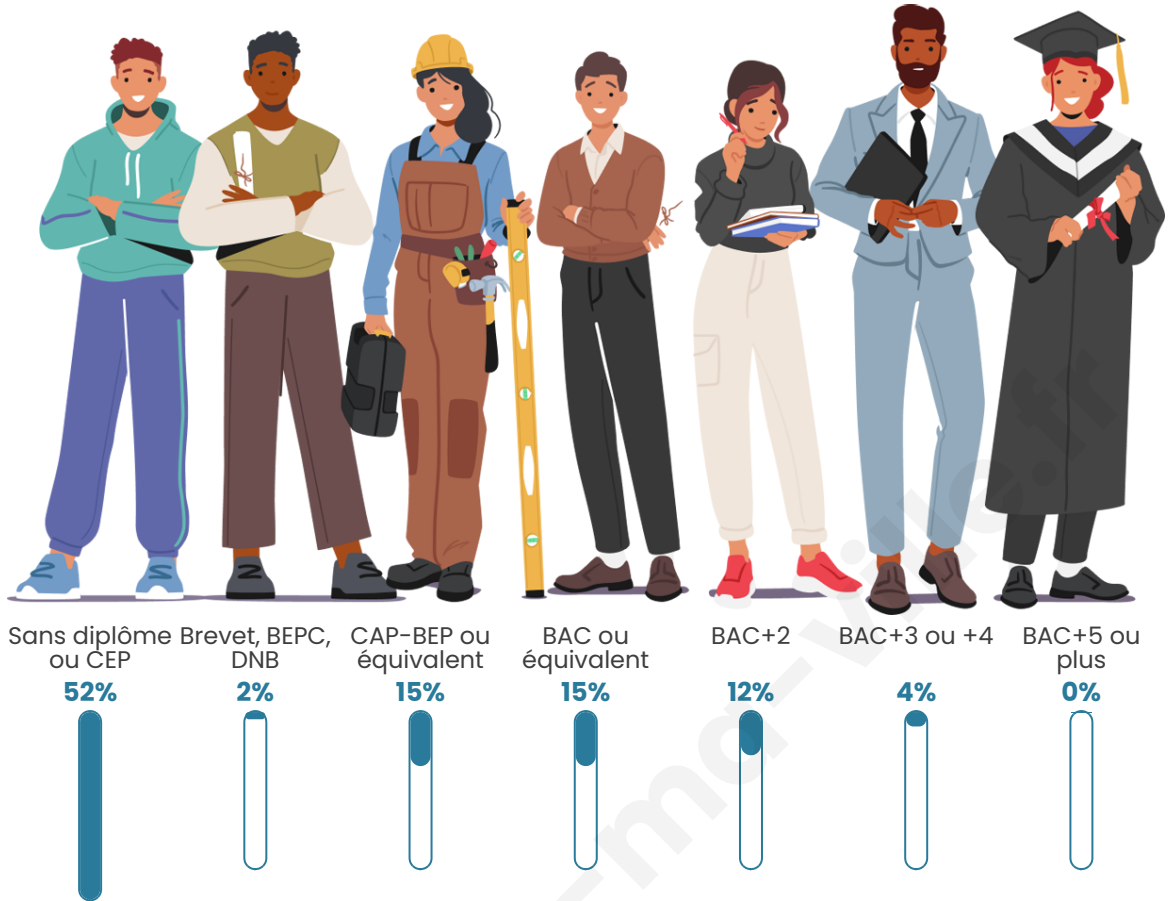
## Tranche d'âge




## Activité professionnelle



## Niveau de diplôme



## Composition des ménages





## Profils électoraux

### Premier tour



Marine LE PEN 36.17 %



Emmanuel MACRON 21.28 %



Jean-Luc MÉLENCHON 17.02 %



Éric ZEMMOUR 10.64 %



Jean LASSALLE 6.38 %



Yannick JADOT 4.26 %



Valérie PÉCRESSSE 2.13 %



Nicolas DUPONT-AIGNAN 2.13 %



Nathalie ARTHAUD 0.00 %



Fabien ROUSSEL 0.00 %



Anne HIDALGO 0.00 %



Philippe POUTOU 0.00 %

**69 inscrits**

Participation : 71.01%

Votes blancs : 4.08%

Votes nuls : 0.00%

**Second tour**Emmanuel  
MACRON

52,17 %



Marine LE PEN

47,83 %

**69 inscrits**

Participation : 76.81%

Votes blancs : 7.55%

Votes nuls : 5.66%

bien-dans-ma-ville.fr

# Sécurité



Agressions physiques / sexuelles

0



Cambriolages

0



Vols / dégradations

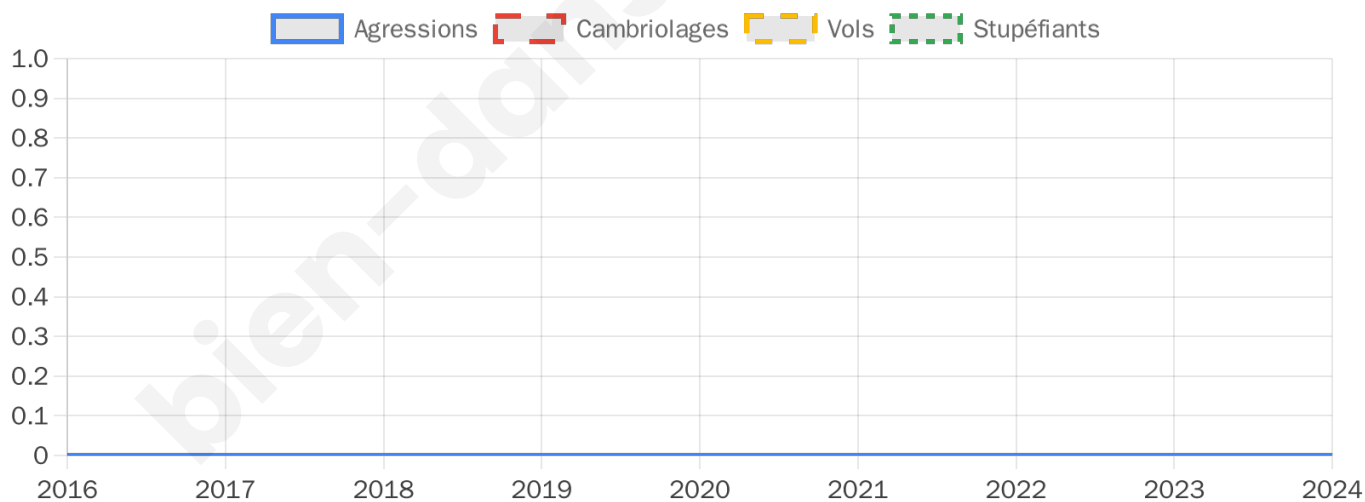
0



Stupéfiants

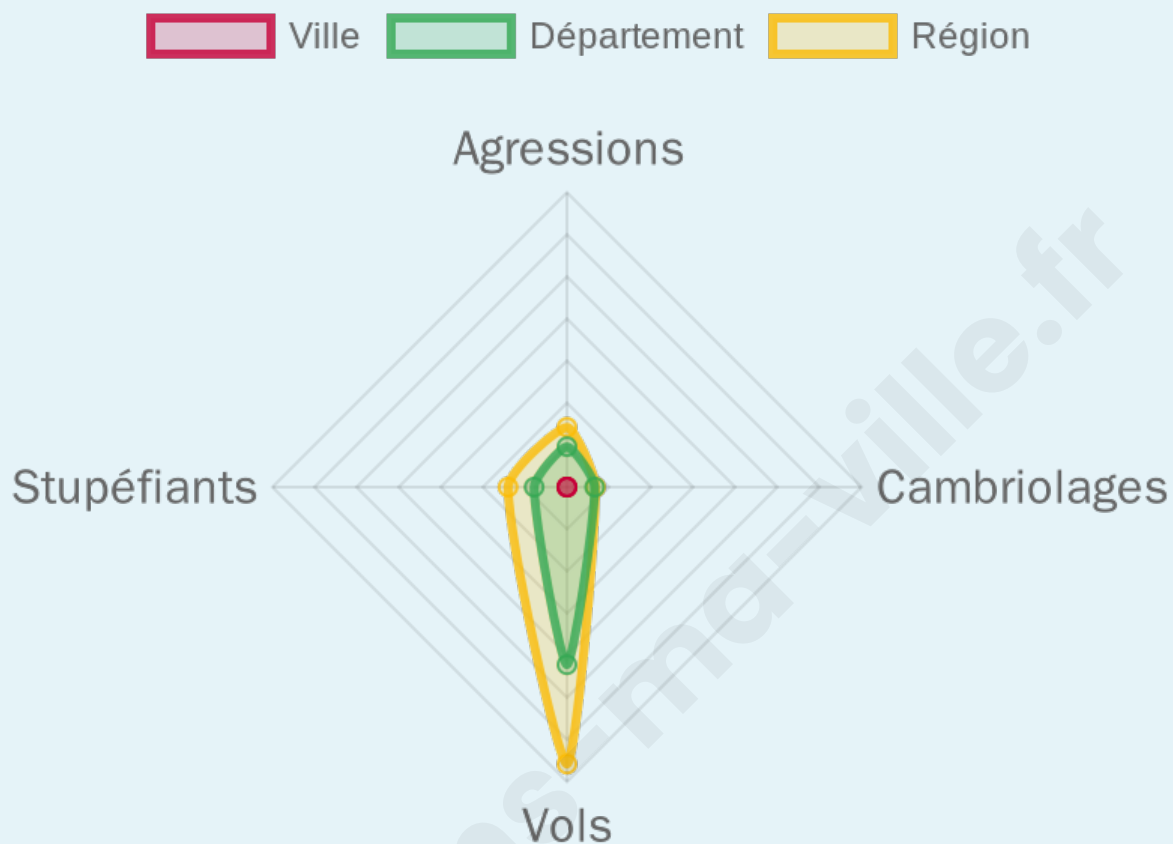
0

## Evolution du nombre d'infractions



## Pour comparer

(en proportion du nombre d'habitants)



Sources : Bases statistiques communale, départementale et régionale de la délinquance enregistrée par la police et la gendarmerie nationales selon les dernières parutions officielles de 2025 portant sur l'année 2024 ([data.gouv](https://data.gouv.fr)).

Agressions physiques / sexuelles : Violences sexuelles, coups et blessures volontaires intrafamiliaux, coups et blessures volontaires, autres coups, blessures volontaires et vols violents sans arme.

Cambriolages : Cambriolages de logements.

Vols : Vols avec armes, vols d'accessoires sur véhicules, vols dans les véhicules, vols de véhicules, vols sans violence contre des personnes, destructions, dégradations volontaires et escroqueries.

Stupéfiants : Trafic de stupéfiants dont (AFD) et usage de stupéfiants.

# Services à la population



## Commerce

Hypermarché	X <a href="#">Issoire</a> 20km
Supermarché	X <a href="#">Brassac-les-Mines</a> 13km
Superette	X <a href="#">Le Vernet-Chaméane</a> 4km
Boulangerie	X <a href="#">Saint-Martin-d'Ollières</a> 4km
Boucherie	X <a href="#">Le Vernet-Chaméane</a> 4km
Restaurant	1
Garage	X <a href="#">Le Vernet-Chaméane</a> 4km
Station-service	X <a href="#">Brassac-les-Mines</a> 13km
Banque	X <a href="#">Saint-Germain-l'Herm</a> 5km
La poste	X <a href="#">Sainte-Florine</a> 14km
Coiffeur	X <a href="#">Le Vernet-Chaméane</a> 4km
Tabac	X <a href="#">Le Vernet-Chaméane</a> 4km
Bars / discothèque	X <a href="#">Auzon</a> 11km
Bibliothèque	X <a href="#">Sainte-Florine</a> 14km
Cinéma	X <a href="#">Brioude</a> 19km
Vétérinaire	X <a href="#">Jumeaux</a> 11km



## Santé

Pharmacie	X <a href="#">Le Vernet-Chaméane</a> 4km
Hôpital	X <a href="#">Brioude</a> 19km
Laboratoire d'analyses médicales	X <a href="#">Brassac-les-Mines</a> 13km
Etablissement pour handicapé	X <a href="#">Brassac-les-Mines</a> 12km
EHPA	X <a href="#">Saint-Germain-l'Herm</a> 5km
Médecin	X <a href="#">Le Vernet-Chaméane</a> 3km
Dentiste	X <a href="#">Saint-Étienne-sur-Usson</a> 8km
Chirurgien	X <a href="#">Ambert</a> 23km
Dermatologue	X <a href="#">Le Broc</a> 19km
Anesthésiste	X <a href="#">Clermont-Ferrand</a> 44km
Gastro-entérologue	X <a href="#">Sainte-Agathe</a> 41km
Gynécologue	X <a href="#">Brioude</a> 19km
Cancérologue	X <a href="#">Clermont-Ferrand</a> 48km
Neurologue	X <a href="#">Clermont-Ferrand</a> 46km
Ophtalmologue	X <a href="#">Le Vernet-Chaméane</a> 4km
ORL	X <a href="#">Issoire</a> 21km
Cardiologue	X <a href="#">Issoire</a> 20km
Pédiatre	X <a href="#">Issoire</a> 21km
Pneumologue	X <a href="#">Massiac</a> 31km
Psychologue	X <a href="#">Veyre-Monton</a> 36km
Radiologue	X <a href="#">Issoire</a> 21km
Rhumatologue	X <a href="#">Issoire</a> 21km
Sage-femme	X <a href="#">Le Vernet-Chaméane</a> 3km



## Éducation

Crèche	X <a href="#">Sainte-Florine</a> 14km
Ecole maternelle Public	X <a href="#">Jumeaux</a> 11km
Ecole maternelle Privé	X <a href="#">Montbrison</a> 48km
Ecole primaire Public	X <a href="#">Saint-Martin-d'Ollières</a> 4km
Ecole primaire Privé	X <a href="#">Sainte-Florine</a> 14km
Collège Public	X <a href="#">Saint-Germain-l'Herm</a> 4km
Collège Privé	X <a href="#">Sainte-Florine</a> 14km
Lycée Public	X <a href="#">Brassac-les-Mines</a> 13km

Lycée Privé

X Le Vernet-  
Chaméane 4km

Sources : Base Sirene des entreprises et de leurs établissements selon les dernières parutions officielles de 2025 portant sur l'année 2024 ([data.gouv](https://data.gouv.fr)). Liste, localisation et tarifs des professionnels de santé selon les dernières parutions officielles de 2025 portant sur l'année 2024 ([opendatasoft](https://opendatasoft.com)) et FINESS Extraction du Fichier des établissements selon les dernières parutions officielles de 2025 portant sur l'année 2024 ([data.gouv](https://data.gouv.fr)). Adresse et géolocalisation des établissements d'enseignement du premier et second degrés selon les dernières parutions officielles de 2025 portant sur l'année 2024 ([data.education.gouv](https://data.education.gouv.fr))

bien-dans-ma-ville.fr

## Villes autour de Sainte-Catherine

Ville	Habitants	Superficie	Pop densité	Pop active	Taux chômage	Revenu moyen	Prix immobilier
Peslières	56	6 km <sup>2</sup>	9 h/km <sup>2</sup>	50%	0%	NC	706 €/m <sup>2</sup>
Le Vernet-Chaméane	775	46 km <sup>2</sup>	17 h/km <sup>2</sup>	41.8%	3.4%	19 890 €/an	997 €/m <sup>2</sup>
Champagnat-le-Jeune	149	9 km <sup>2</sup>	17 h/km <sup>2</sup>	35.6%	4.7%	19 950 €/an	791 €/m <sup>2</sup>
Saint-Martin-d'Ollières	149	14 km <sup>2</sup>	11 h/km <sup>2</sup>	38.9%	7.4%	18 500 €/an	624 €/m <sup>2</sup>
Valz-sous-Châteauneuf (1 avis)	52	5 km <sup>2</sup>	10 h/km <sup>2</sup>	44.2%	1.9%	NC	840 €/m <sup>2</sup>
Chassignolles	64	18 km <sup>2</sup>	4 h/km <sup>2</sup>	23.4%	0%	NC	884 €/m <sup>2</sup>
Fayet-Ronaye	116	20 km <sup>2</sup>	6 h/km <sup>2</sup>	32.8%	8.6%	21 340 €/an	933 €/m <sup>2</sup>
Saint-Germain-l'Herm	482	36 km <sup>2</sup>	13 h/km <sup>2</sup>	34.9%	2.9%	21 160 €/an	784 €/m <sup>2</sup>
La Chapelle-sur-Usson	85	6 km <sup>2</sup>	14 h/km <sup>2</sup>	40%	7.1%	NC	828 €/m <sup>2</sup>
Saint-Genès-la-Tourette	195	18 km <sup>2</sup>	11 h/km <sup>2</sup>	45.1%	4.6%	21 460 €/an	1 063 €/m <sup>2</sup>
Saint-Étienne-sur-Usson	268	15 km <sup>2</sup>	18 h/km <sup>2</sup>	37.3%	3.7%	21 970 €/an	876 €/m <sup>2</sup>
Aix-la-Fayette	97	13 km <sup>2</sup>	7 h/km <sup>2</sup>	38.1%	5.2%	17 240 €/an	NC
Saint-Hilaire	157	14 km <sup>2</sup>	11 h/km <sup>2</sup>	45.9%	2.5%	20 850 €/an	1 520 €/m <sup>2</sup>
Saint-Jean-Saint-Gervais	126	14 km <sup>2</sup>	9 h/km <sup>2</sup>	36.5%	5.6%	21 380 €/an	496 €/m <sup>2</sup>
Esteil	54	4 km <sup>2</sup>	14 h/km <sup>2</sup>	40.7%	7.4%	NC	390 €/m <sup>2</sup>

bien-dans-ma-ville.fr



# **Vous aimez votre ville ? Notez-la !**

Et faites-nous part de vos remarques constructives



Avec

**BIEN** dans ma **VILLE** 