



Version web

Ville de Sainte-Camelle

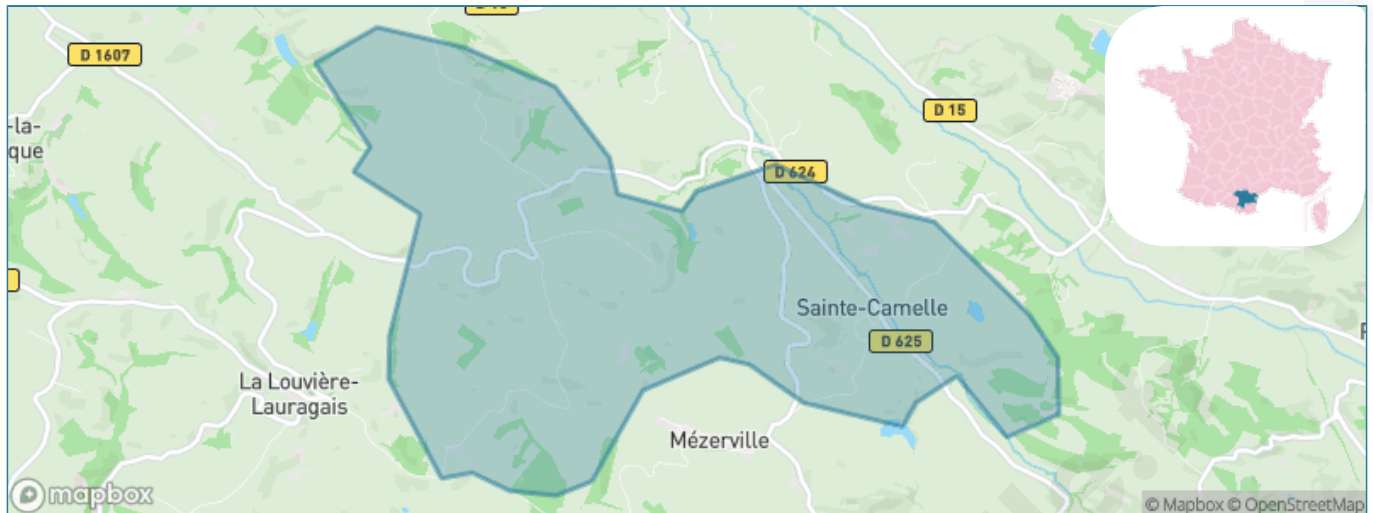
Présenté par

BIEN dans
ma **VILLE** 

Sommaire

Situation géographique	3
Statistiques sur la population	4
Evolution du nombre d'habitants	4
Tranche d'âge	5
<i>0-14 ans</i>	5
<i>15-29 ans</i>	5
<i>30-44 ans</i>	5
<i>45-59 ans</i>	5
<i>60-74 ans</i>	5
<i>75-89 ans</i>	5
<i>90 ans et +</i>	5
Activité professionnelle	5
<i>Agriculteurs</i>	5
<i>Artisans, Commerçants</i>	5
<i>Cadres et sup.</i>	5
<i>Professions intermédiaires</i>	5
<i>Employé</i>	5
<i>Ouvrier</i>	5
<i>Retraité</i>	5
<i>Autres</i>	5
Niveau de diplôme	6
<i>Sans diplôme ou CEP</i>	6
<i>Brevet, BEPC, DNB</i>	6
<i>CAP-BEP ou équivalent</i>	6
<i>BAC ou équivalent</i>	6
<i>BAC+2</i>	6
<i>BAC+3 ou +4</i>	6
<i>BAC+5 ou plus</i>	6
Composition des ménages	6
<i>Couple sans enfant</i>	6
<i>Couple avec enfant(s)</i>	6
<i>Famille monoparentale</i>	6
<i>Colocation / Autre</i>	6
<i>Personnes seules</i>	6
Profils électoraux	7
<i>Premier tour</i>	7
Sécurité	8
<i>Evolution du nombre d'infractions</i>	8
<i>Pour comparer</i>	9
Services à la population	10
<i>Commerce</i>	10
<i>Éducation</i>	10
<i>Villes autour de Sainte-Camelle</i>	12

Situation géographique



i Informations clés

- **Région** : Occitanie
- **Département** : Aude
- **Code postal** : 11410
- **Superficie** : 9 km²



Statistiques sur la population



Nombre d'habitants

127



Age moyen

43 ans



Pop active

48%



Taux chômage

8.1%



Pop densité

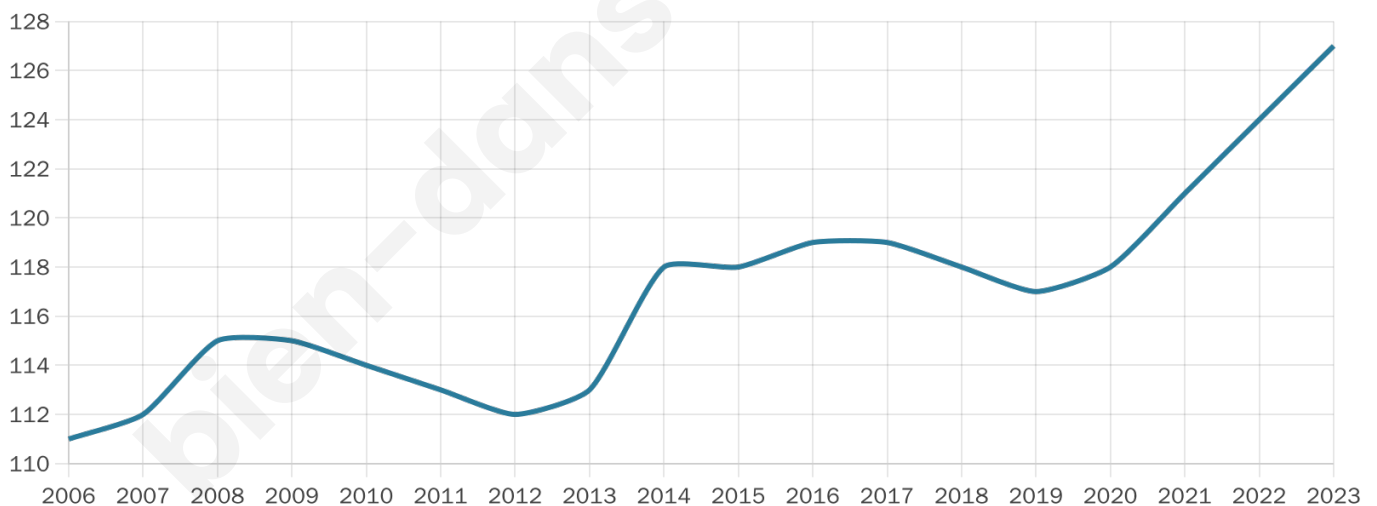
14 h/km²



Revenu moyen

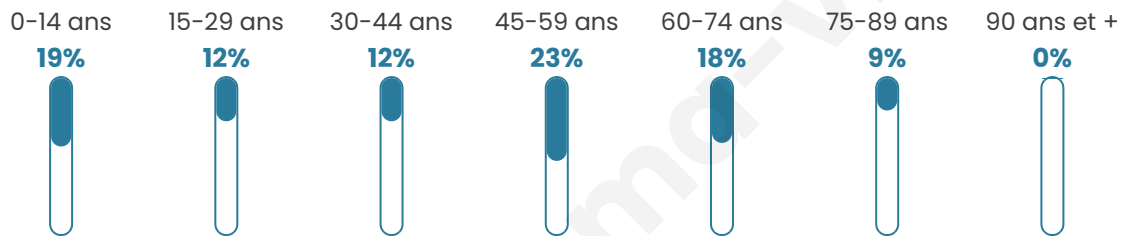
22 410 €/an

Evolution du nombre d'habitants

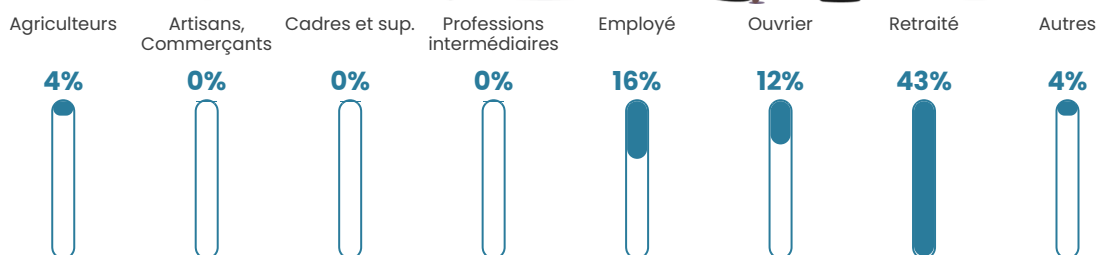


Sources : Institut national de la statistique et des études économiques (insee) selon Les dernières parutions officielles de 2024 portant sur les années 2020, 2021 et 2022.


Tranche d'âge




Activité professionnelle



Niveau de diplôme















Composition des ménages



Profils électoraux

Premier tour

	Jean LASSALLE	22.78 %
	Marine LE PEN	21.52 %
	Jean-Luc MÉLENCHON	15.19 %
	Emmanuel MACRON	12.66 %
	Anne HIDALGO	11.39 %
	Nicolas DUPONT-AIGNAN	6.33 %
	Fabien ROUSSEL	3.80 %
	Valérie PÉCRESSE	3.80 %
	Éric ZEMMOUR	2.53 %
	Nathalie ARTHAUD	0.00 %
	Yannick JADOT	0.00 %
	Philippe POUTOU	0.00 %



104 inscrits

Participation : 80.77%

Votes blancs : 4.76%

Votes nuls : 1.19%

Second tour

	Emmanuel MACRON	36,76 %
	Marine LE PEN	63,24 %

104 inscrits

Participation : 76.92%

Votes blancs : 11.25%

Votes nuls : 3.75%

Sécurité



Agressions physiques / sexuelles

0



Cambriolages

0



Vols / dégradations

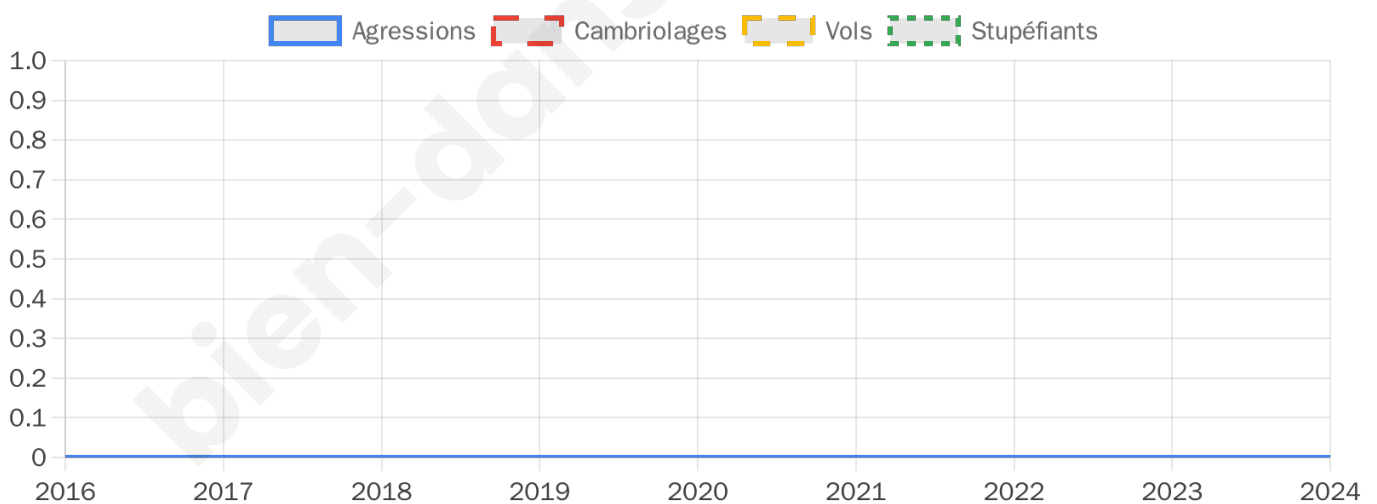
0



Stupéfiants

0

Evolution du nombre d'infractions



Pour comparer

(en proportion du nombre d'habitants)



Sources : Bases statistiques communale, départementale et régionale de la délinquance enregistrée par la police et la gendarmerie nationales selon les dernières parutions officielles de 2025 portant sur l'année 2024 ([data.gouv](https://data.gouv.fr)).

Agressions physiques / sexuelles : Violences sexuelles, coups et blessures volontaires intrafamiliaux, coups et blessures volontaires, autres coups, blessures volontaires et vols violents sans arme.

Cambriolages : Cambriolages de logements.

Vols : Vols avec armes, vols d'accessoires sur véhicules, vols dans les véhicules, vols de véhicules, vols sans violence contre des personnes, destructions, dégradations volontaires et escroqueries.

Stupéfiants : Trafic de stupéfiants dont (AFD) et usage de stupéfiants.

Services à la population



Commerce

Hypermarché	X <u>Crêches-sur-Saône</u> 13km
Supermarché	X <u>Mazères</u> 11km
Superette	X <u>Salles-sur-l'Hers</u> 3km
Boulangerie	X <u>Salles-sur-l'Hers</u> 3km
Boucherie	X <u>Salles-sur-l'Hers</u> 3km
Restaurant	1
Garage	1
Station-service	X <u>Mazères</u> 10km
Banque	X <u>Belpech</u> 9km
La poste	X <u>Ricaud</u> 11km
Coiffeur	X <u>Salles-sur-l'Hers</u> 3km
Tabac	X <u>Salles-sur-l'Hers</u> 3km
Bars / discothèque	X <u>Salles-sur-l'Hers</u> 3km
Bibliothèque	X <u>Nailloux</u> 18km
Cinéma	X <u>Castelnaudary</u> 13km
Vétérinaire	X <u>Mazères</u> 10km



Santé

Pharmacie	X <u>Salles-sur-l'Hers</u> 3km
Hôpital	X <u>Castelnaudary</u> 14km
Laboratoire d'analyses médicales	X <u>Castelnaudary</u> 13km
Etablissement pour handicapé	X <u>Castelnaudary</u> 13km
EHPA	X <u>Belpech</u> 9km
Médecin	X <u>Salles-sur-l'Hers</u> 3km
Dentiste	X <u>Belpech</u> 9km
Chirurgien	X <u>Castelnaudary</u> 13km
Dermatologue	X <u>Villefranche-de-Lauragais</u> 16km
Anesthésiste	X <u>Villefranche-de-Lauragais</u> 16km
Gastro-entérologue	X <u>Villefranche-de-Lauragais</u> 16km
Gynécologue	X <u>Castelnaudary</u> 13km
Cancérologue	X <u>Quint-Fonsegrives</u> 42km
Neurologue	X <u>Villefranche-de-Lauragais</u> 16km
Ophtalmologue	X <u>Castelnaudary</u> 13km
ORL	X <u>Cintegabelle</u> 21km
Cardiologue	X <u>Castelnaudary</u> 14km
Pédiatre	X <u>Nailloux</u> 18km
Pneumologue	X <u>Villefranche-de-Lauragais</u> 17km
Psychologue	X <u>Pamiers</u> 22km
Radiologue	X <u>Pamiers</u> 22km
Rhumatologue	X <u>Castelnaudary</u> 13km
Sage-femme	X <u>Salles-sur-l'Hers</u> 4km



Éducation

Crèche	X <u>Saint-Michel-de-Lanès</u> 7km
Ecole maternelle Public	X <u>Mazères</u> 11km
Ecole maternelle Privé	X <u>Toulouse</u> 47km
Ecole primaire Public	X <u>Salles-sur-l'Hers</u> 3km
Ecole primaire Privé	X <u>Calmont</u> 14km
Collège Public	X <u>Mazères</u> 10km
Collège Privé	X <u>Castelnaudary</u> 14km
Lycée Public	X <u>Castelnaudary</u> 12km
Lycée Privé	X <u>Souilhanel</u> 13km

Sources : Base Sirene des entreprises et de leurs établissements selon les dernières parutions officielles de 2025 portant sur l'année 2024

([data.gouv](#)). Liste, localisation et tarifs des professionnels de santé selon les dernières parutions officielles de 2025 portant sur l'année 2024 ([opendatasoft](#)) et FINESS Extraction du Fichier des établissements selon les dernières parutions officielles de 2025 portant sur l'année 2024 ([data.gouv](#)). Adresse et géolocalisation des établissements d'enseignement du premier et second degrés selon les dernières parutions officielles de 2025 portant sur l'année 2024 ([data.education.gouv](#))

bien-dans-ma-ville.fr

Villes autour de Sainte-Camelle

Ville	Habitants	Superficie	Pop densité	Pop active	Taux chômage	Revenu moyen	Prix immobilier
Mézerville	96	7 km ²	14 h/km ²	45.8%	3.1%	NC	2 667 €/m ²
Montauriol	85	8 km ²	11 h/km ²	29.4%	2.4%	NC	834 €/m ²
Peyrefitte-sur-l'Hers	75	6 km ²	13 h/km ²	49.3%	6.7%	NC	1 148 €/m ²
Saint-Sernin	38	6 km ²	6 h/km ²	42.1%	2.6%	NC	NC
Salles-sur-l'Hers	770	19 km ²	41 h/km ²	44.3%	4.3%	21 610 €/an	1 475 €/m ²
La Louvière-Lauragais (1 avis)	80	6 km ²	13 h/km ²	53.8%	6.3%	NC	749 €/m ²
Payra-sur-l'Hers	210	24 km ²	9 h/km ²	44.3%	3.3%	20 290 €/an	NC
Cumiès	44	3 km ²	15 h/km ²	40.9%	4.5%	NC	NC
Mayreville	86	8 km ²	11 h/km ²	52.3%	15.1%	NC	1 313 €/m ²
Molandier (1 avis)	252	19 km ²	13 h/km ²	43.7%	5.2%	23 870 €/an	1 091 €/m ²
Belflou (1 avis)	111	8 km ²	14 h/km ²	49.5%	1.8%	28 730 €/an	3 857 €/m ²
Molleville	128	3 km ²	43 h/km ²	53.9%	4.7%	21 800 €/an	913 €/m ²
Pech-Luna	76	6 km ²	13 h/km ²	40.8%	3.9%	NC	783 €/m ²
Fajac-la-Relenque	48	3 km ²	16 h/km ²	43.8%	2.1%	NC	NC
Gourvieille	68	3 km ²	23 h/km ²	60.3%	2.9%	NC	1 530 €/m ²

bien-dans-ma-ville.fr



Vous aimez votre ville ? Notez-la !

Et faites-nous part de vos remarques constructives



Avec

BIEN dans ma **VILLE** 