



Version web

Ville de Sainte-Anne- d'Auray

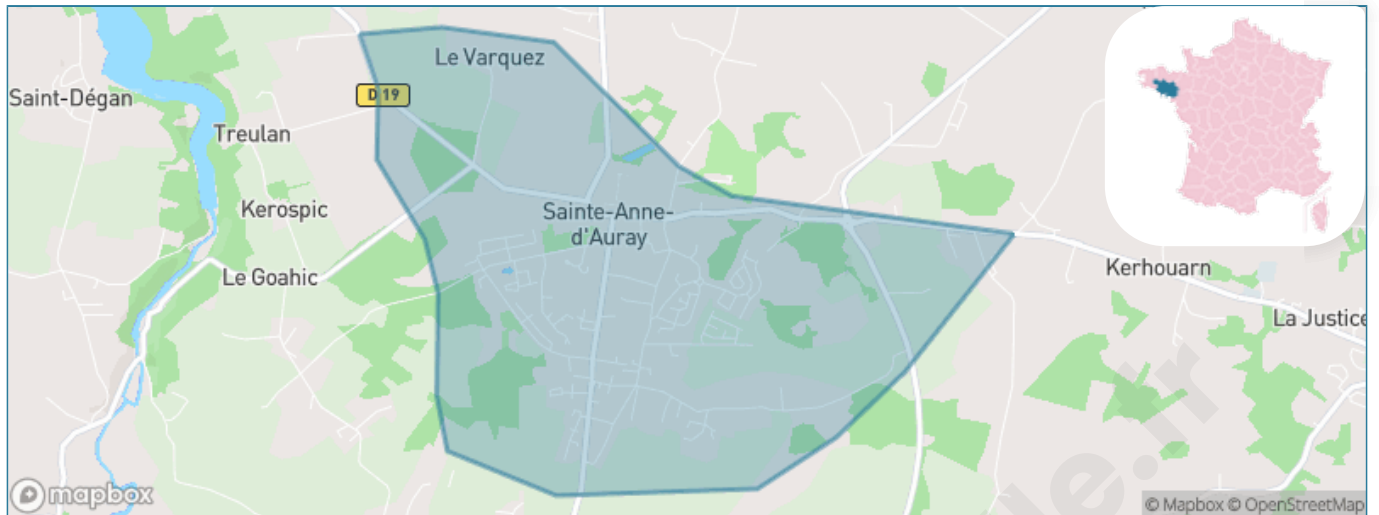
Présenté par

BIEN dans
ma **VILLE** 

Sommaire

Situation géographique	3
Statistiques sur la population	4
Evolution du nombre d'habitants	4
Tranche d'âge	5
0-14 ans	5
15-29 ans	5
30-44 ans	5
45-59 ans	5
60-74 ans	5
75-89 ans	5
90 ans et +	5
Activité professionnelle	5
Agriculteurs	5
Artisans, Commerçants	5
Cadres et sup.	5
Professions intermédiaires	5
Employé	5
Ouvrier	5
Retraité	5
Autres	5
Niveau de diplôme	6
Sans diplôme ou CEP	6
Brevet, BEPC, DNB	6
CAP-BEP ou équivalent	6
BAC ou équivalent	6
BAC+2	6
BAC+3 ou +4	6
BAC+5 ou plus	6
Composition des ménages	6
Couple sans enfant	6
Couple avec enfant(s)	6
Famille monoparentale	6
Colocation / Autre	6
Personnes seules	6
Profil électoraux	7
Premier tour	7
Sécurité	8
Evolution du nombre d'infractions	8
Pour comparer	9
Services à la population	10
Commerce	10
Éducation	10
Villes autour de Sainte-Anne-d'Auray	11
Avis sur la ville de Sainte-Anne-d'Auray	12
Moyenne par critère	12
Villes autour de Sainte-Anne-d'Auray	12
Répartition des avis par note	12
Répartition des avis par note	12

Situation géographique



i Informations clés

- **Région** : Bretagne
- **Département** : Morbihan
- **Code postal** : 56400
- **Superficie** : 5 km²



Statistiques sur la population



Nombre d'habitants

2 889



Age moyen

44 ans



Pop active

41.8%



Taux chômage

6.2%



Pop densité

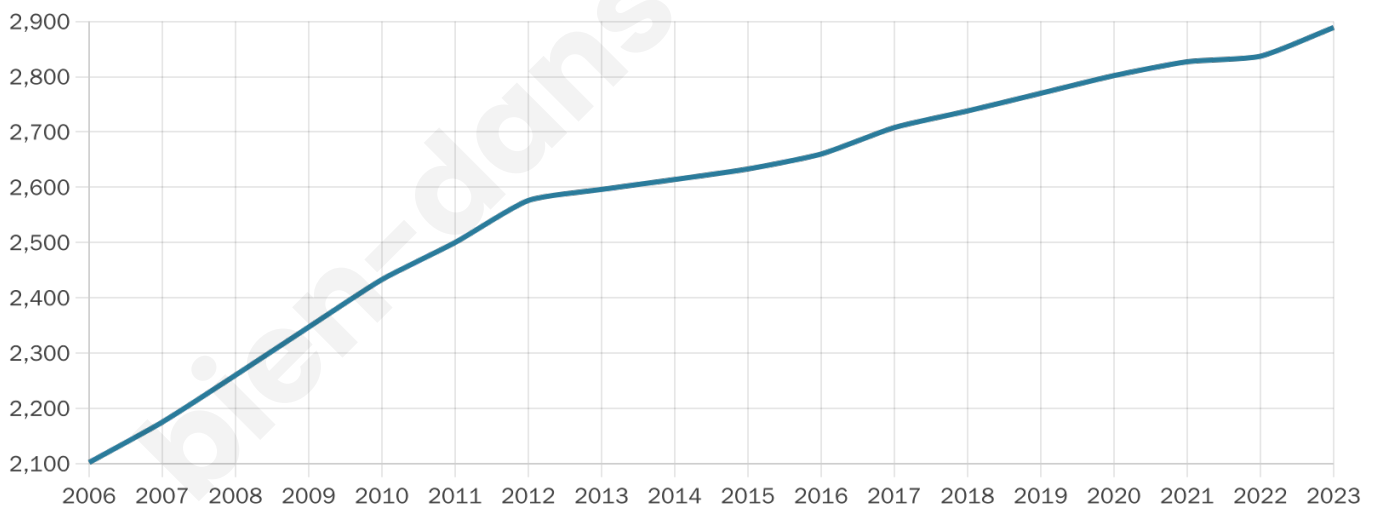
578 h/km²



Revenu moyen

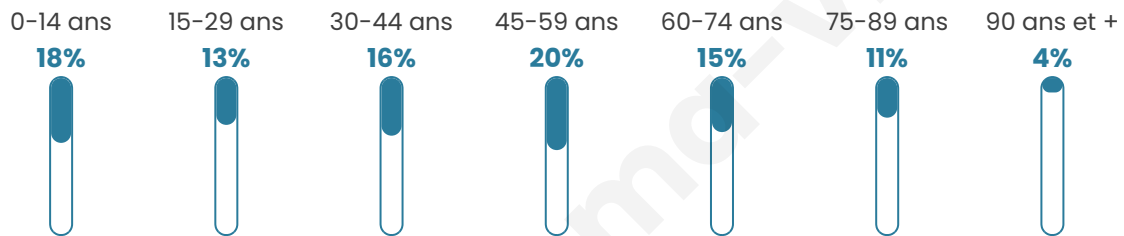
23 730 €/an

Evolution du nombre d'habitants

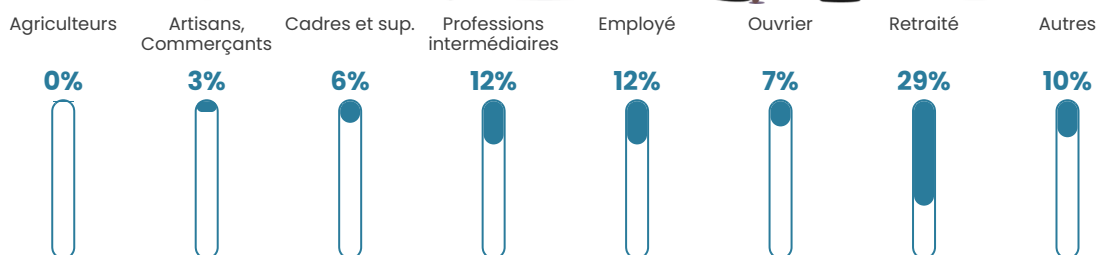


Sources : Institut national de la statistique et des études économiques (insee) selon Les dernières parutions officielles de 2024 portant sur les années 2020, 2021 et 2022.

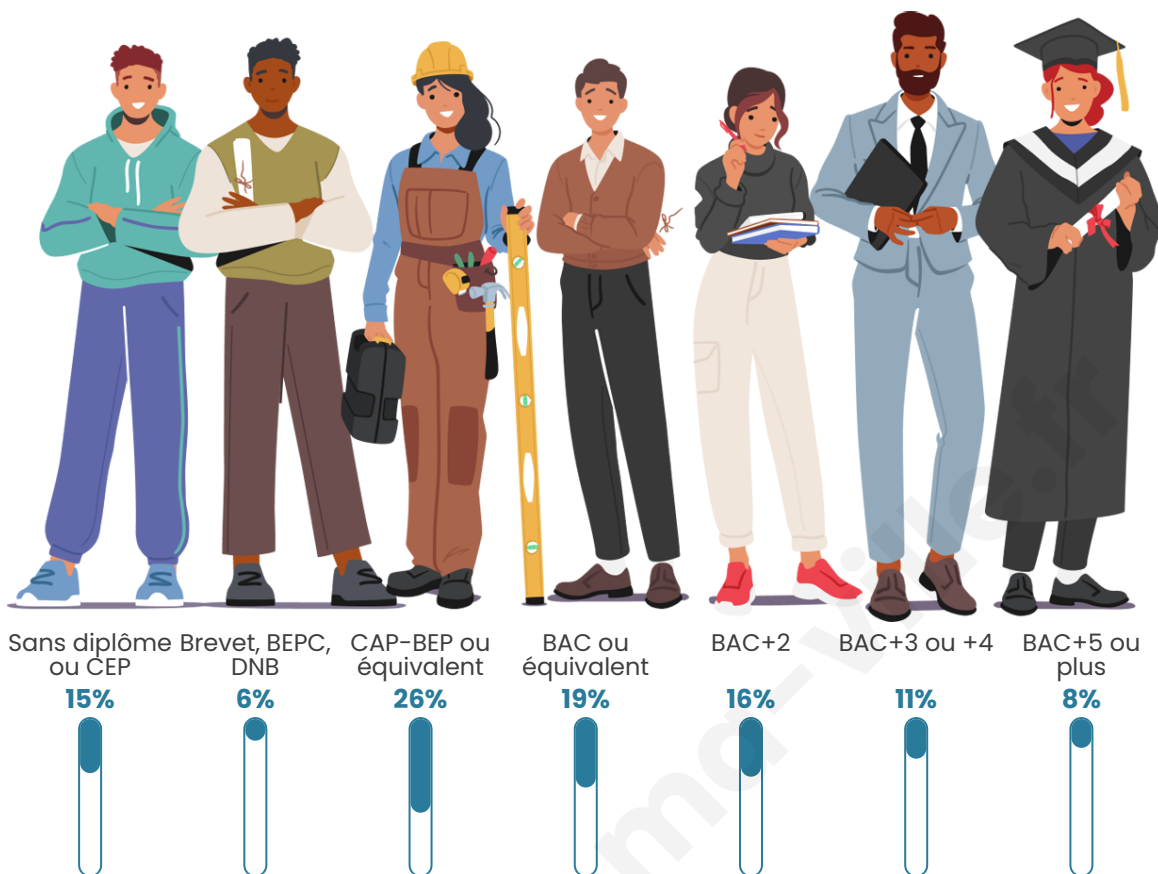
Tranche d'âge



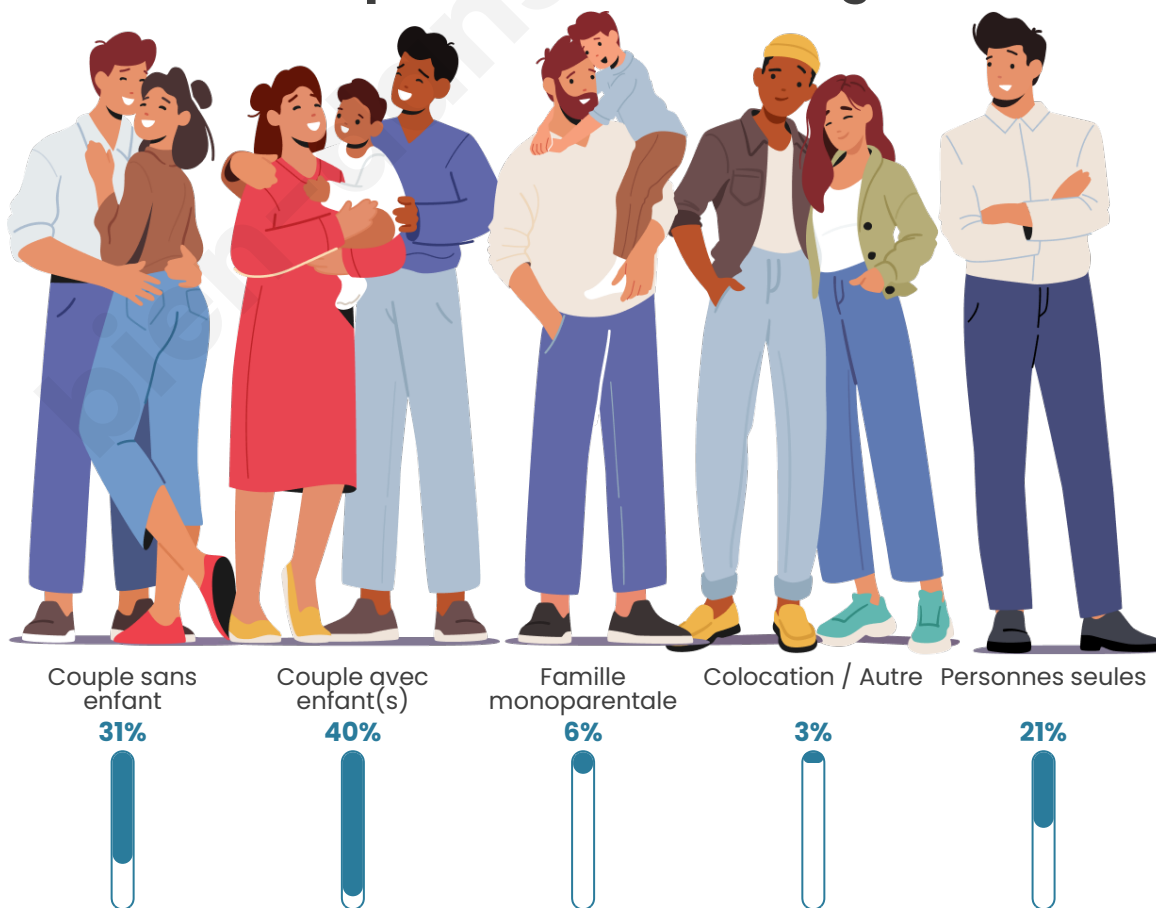
Activité professionnelle



Niveau de diplôme



Composition des ménages



Profils électoraux

Premier tour

	Emmanuel MACRON	34.33 %
	Marine LE PEN	18.62 %
	Jean-Luc MÉLENCHON	15.64 %
	Éric ZEMMOUR	9.01 %
	Yannick JADOT	6.76 %
	Valérie PÉCRESE	4.50 %
	Nicolas DUPONT- AIGNAN	3.90 %
	Jean LASSALLE	2.62 %
	Fabien ROUSSEL	1.89 %
	Anne HIDALGO	1.52 %
	Nathalie ARTHAUD	0.67 %
	Philippe POUTOU	0.55 %



2 160 inscrits

Participation : 78.61%

Votes blancs : 2.41%

Votes nuls : 0.82%

Second tour

	Emmanuel MACRON	62,57 %
	Marine LE PEN	37,43 %

2 161 inscrits

Participation : 77.93%

Votes blancs : 5.82%

Votes nuls : 1.84%

Sécurité



Agressions physiques / sexuelles

0



Cambriolages

23



Vols / dégradations

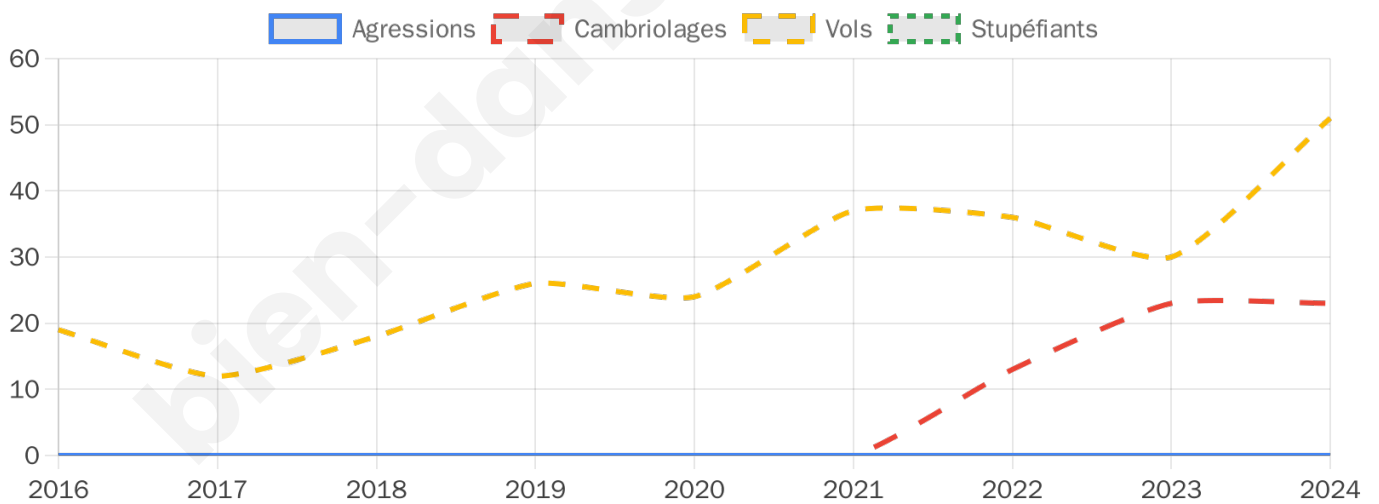
51



Stupéfiants

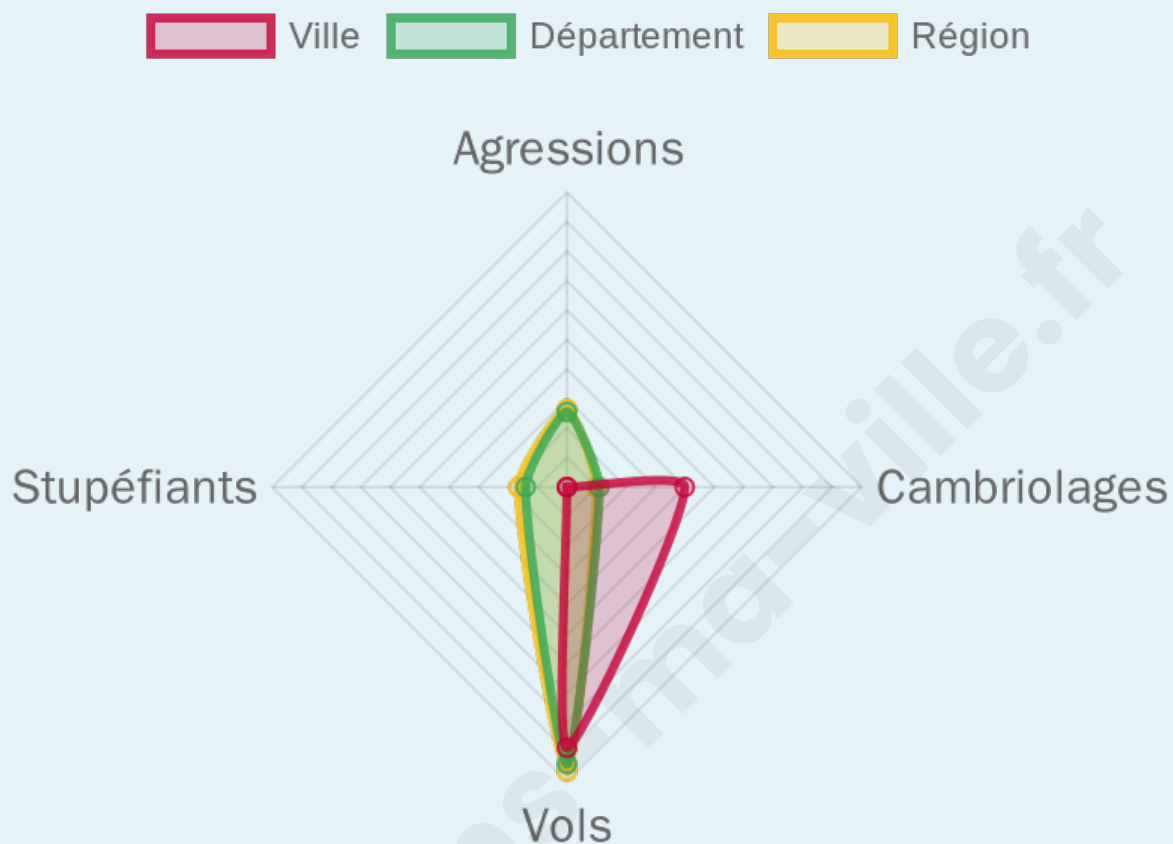
0

Evolution du nombre d'infractions



Pour comparer

(en proportion du nombre d'habitants)



Sources : Bases statistiques communale, départementale et régionale de la délinquance enregistrée par la police et la gendarmerie nationales selon les dernières parutions officielles de 2025 portant sur l'année 2024 ([data.gouv](https://data.gouv.fr)).

Agressions physiques / sexuelles : Violences sexuelles, coups et blessures volontaires intrafamiliaux, coups et blessures volontaires, autres coups, blessures volontaires et vols violents sans arme.

Cambriolages : Cambriolages de logements.

Vols : Vols avec armes, vols d'accessoires sur véhicules, vols dans les véhicules, vols de véhicules, vols sans violence contre des personnes, destructions, dégradations volontaires et escroqueries.

Stupéfiants : Trafic de stupéfiants dont (AFD) et usage de stupéfiants.

Services à la population



Commerce

Hypermarché	X <u>Vendôme</u> 11km
Supermarché	X <u>Vendôme</u> 9km
Superette	1
Boulangerie	3
Boucherie	1
Restaurant	4
Garage	1
Station-service	X <u>Vendôme</u> 11km
Banque	2
La poste	X <u>Vendôme</u> 10km
Coiffeur	2
Tabac	X <u>Vendôme</u> 10km
Bars / discothèque	2
Bibliothèque	X <u>Crotelles</u> 24km
Cinéma	X <u>Vendôme</u> 10km
Vétérinaire	1



Santé

Pharmacie	1
Hôpital	X <u>Vendôme</u> 10km
Laboratoire d'analyses médicales	X <u>Vendôme</u> 10km
Etablissement pour handicapé	X <u>Vendôme</u> 9km
EHPA	2
Médecin	5
Dentiste	1
Chirurgien	X <u>Vendôme</u> 11km
Dermatologue	1
Anesthésiste	X <u>La Chaussée-Saint-Victor</u> 24km
Gastro-entérologue	X <u>Vendôme</u> 11km
Gynécologue	X <u>Vendôme</u> 11km
Cancérologue	X <u>La Chaussée-Saint-Victor</u> 24km
Neurologue	X <u>Blois</u> 23km
Ophtalmologue	1
ORL	X <u>Vendôme</u> 11km
Cardiologue	X <u>Vendôme</u> 11km
Pédiatre	X <u>Blois</u> 23km
Pneumologue	X <u>Vendôme</u> 10km
Psychologue	X <u>Vendôme</u> 12km
Radiologue	X <u>Vendôme</u> 10km
Rhumatologue	X <u>Vendôme</u> 11km
Sage-femme	X <u>Vendôme</u> 11km



Éducation

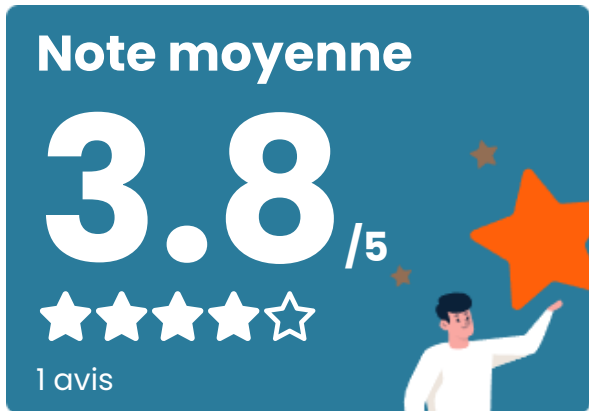
Crèche	2
Ecole maternelle Public	X <u>Saint-Amand-Longpré</u> 3km
Ecole maternelle Privé	X <u>Céré-la-Ronde</u> 50km
Ecole primaire Public	1
Ecole primaire Privé	1
Collège Public	X <u>Saint-Amand-Longpré</u> 3km
Collège Privé	1
Lycée Public	X <u>Vendôme</u> 10km
Lycée Privé	1

Sources : Base Sirene des entreprises et de leurs établissements selon les dernières parutions officielles de 2025 portant sur l'année 2024 ([data.gouv](https://data.gouv.fr)). Liste, localisation et tarifs des professionnels de santé selon les dernières parutions officielles de 2025 portant sur l'année 2024 ([opendatasoft](https://opendatasoft.com)) et FINISS Extraction du Fichier des établissements selon les dernières parutions officielles de 2025 portant sur l'année 2024 ([data.gouv](https://data.gouv.fr)). Adresse et géolocalisation des établissements d'enseignement du premier et second degrés selon les dernières parutions officielles de 2025 portant sur l'année 2024 ([data.education.gouv](https://data.education.gouv.fr))

Villes autour de Sainte-Anne-d'Auray

Ville	Habitants	Superficie	Pop densité	Pop active	Taux chômage	Revenu moyen	Prix immobilier
Lancé	471	18 km ²	26 h/km ²	50.3%	4.5%	23 960 €/an	1 456 €/m ²
Nourray	127	12 km ²	11 h/km ²	40.9%	1.6%	24 190 €/an	1 877 €/m ²
Huisseau-en-Beauce	406	9 km ²	45 h/km ²	50.2%	3.2%	24 230 €/an	1 072 €/m ²
Saint-Amand-Longpré	1 218	21 km ²	58 h/km ²	45.8%	2.3%	23 030 €/an	1 341 €/m ²
Crucheray	427	25 km ²	17 h/km ²	46.6%	4.7%	24 680 €/an	1 248 €/m ²
Saint-Gourgon	96	10 km ²	10 h/km ²	53.1%	1%	22 680 €/an	1 537 €/m ²
Villerable	485	16 km ²	30 h/km ²	50.1%	2.5%	25 810 €/an	1 535 €/m ²
Pray	278	10 km ²	28 h/km ²	52.2%	6.5%	23 560 €/an	1 270 €/m ²
Sainte-Anne	476	5 km ²	95 h/km ²	50.4%	3.2%	27 750 €/an	1 666 €/m ²
Ambloy	187	13 km ²	14 h/km ²	52.9%	2.7%	24 210 €/an	1 141 €/m ²
Gombergean	167	12 km ²	14 h/km ²	58.7%	0.6%	23 960 €/an	1 288 €/m ²
Villiersfaux	246	7 km ²	35 h/km ²	52%	4.5%	23 380 €/an	1 057 €/m ²
Bono (1 avis)	2 608	6 km ²	435 h/km ²	41.7%	3.4%	25 000 €/an	3 030 €/m ²
Marcilly-en-Beauce	319	6 km ²	53 h/km ²	50.2%	5%	24 180 €/an	1 302 €/m ²
Lancôme	123	9 km ²	14 h/km ²	53.7%	0.8%	24 240 €/an	1 444 €/m ²

Avis sur la ville de Sainte-Anne-d'Auray



Moyenne par critère



Villes autour de Sainte-Anne-d'Auray

Ville	Note globale	Sécurité	Éducation	Sport Loisir	Environnement	Vie pratique
Lancé	-	-	-	-	-	-
Nourray	-	-	-	-	-	-
Huisseau-en-Beauce	-	-	-	-	-	-
Saint-Amand-Longpré	-	-	-	-	-	-
Crucheray	-	-	-	-	-	-
Saint-Gourgon	-	-	-	-	-	-
Villerable	-	-	-	-	-	-
Pray	-	-	-	-	-	-
Sainte-Anne	-	-	-	-	-	-
Ambloy	-	-	-	-	-	-
Gombergean	-	-	-	-	-	-
Villiersfaux	-	-	-	-	-	-
Bono (1 avis)	4.2	5.0	3.0	3.0	5.0	5.0
Marcilly-en-Beauce	-	-	-	-	-	-
Lancôme	-	-	-	-	-	-



Vous aimez votre ville ? Notez-la !

Et faites-nous part de vos remarques constructives



Avec

BIEN dans ma **VILLE** 