



Version web

# Ville de Sainte-Anne

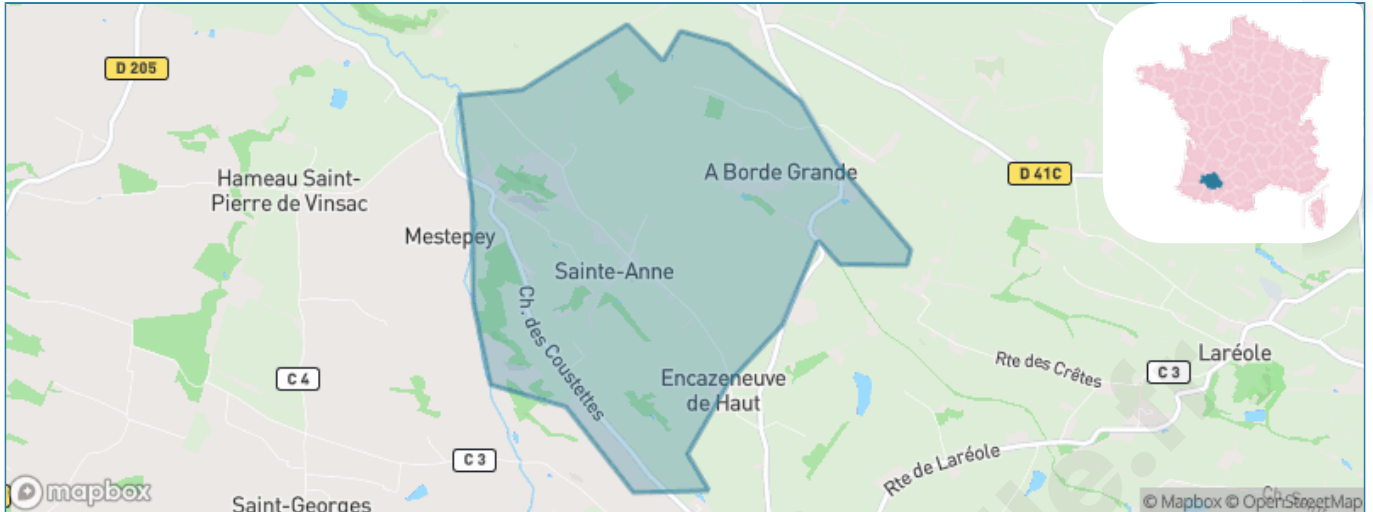
Présenté par

**BIEN** dans  
ma **VILLE** 

# Sommaire

Situation géographique .....	3
Statistiques sur la population .....	4
Evolution du nombre d'habitants .....	4
Tranche d'âge .....	5
0-14 ans .....	5
15-29 ans .....	5
30-44 ans .....	5
45-59 ans .....	5
60-74 ans .....	5
75-89 ans .....	5
90 ans et + .....	5
Activité professionnelle .....	5
Agriculteurs .....	5
Artisans, Commerçants .....	5
Cadres et sup. ....	5
Professions intermédiaires .....	5
Employé .....	5
Ouvrier .....	5
Retraité .....	5
Autres .....	5
Niveau de diplôme .....	6
Sans diplôme ou CEP .....	6
Brevet, BEPC, DNB .....	6
CAP-BEP ou équivalent .....	6
BAC ou équivalent .....	6
BAC+2 .....	6
BAC+3 ou +4 .....	6
BAC+5 ou plus .....	6
Composition des ménages .....	6
Couple sans enfant .....	6
Couple avec enfant(s) .....	6
Famille monoparentale .....	6
Colocation / Autre .....	6
Personnes seules .....	6
Profils électoraux .....	7
Premier tour .....	7
Sécurité .....	8
Evolution du nombre d'infractions .....	8
Pour comparer .....	9
Services à la population .....	10
Commerce .....	10
Éducation .....	10
Villes autour de Sainte-Anne .....	11

# Situation géographique



## i Informations clés

- **Région** : Occitanie
- **Département** : Gers
- **Code postal** : 32430
- **Superficie** : 6 km<sup>2</sup>



# Statistiques sur la population



Nombre d'habitants

**123**



Age moyen

**41 ans**



Pop active

**53.7%**



Taux chômage

**8.5%**



Pop densité

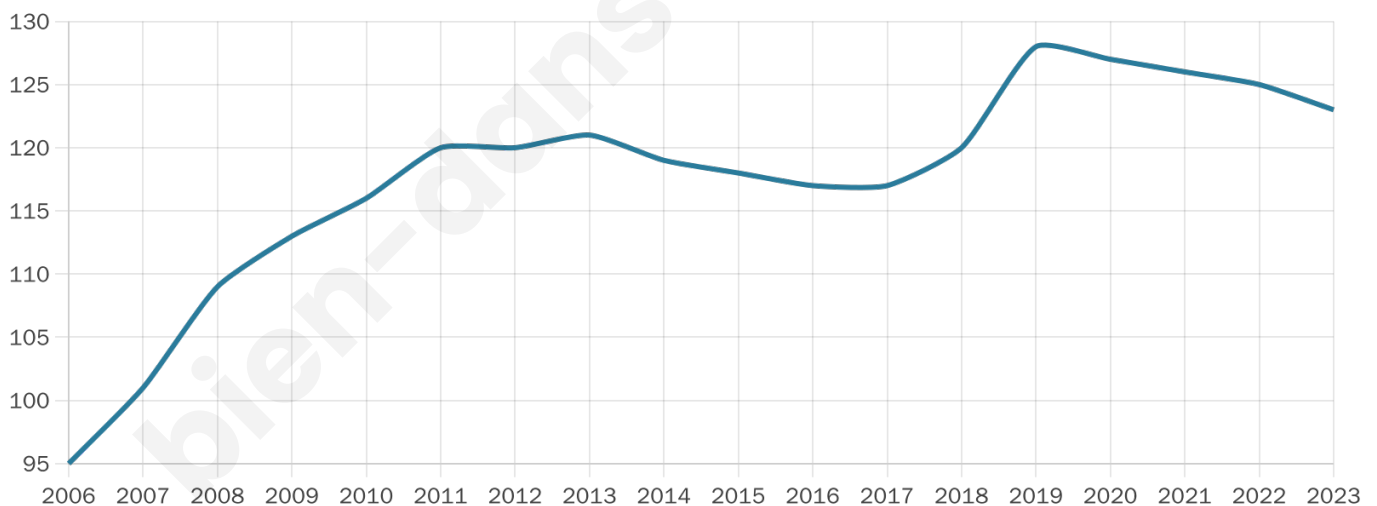
**21 h/km<sup>2</sup>**



Revenu moyen

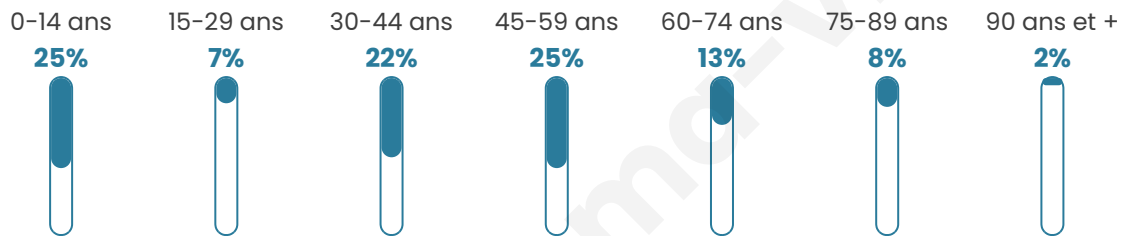
**24 260 €/an**

## Evolution du nombre d'habitants

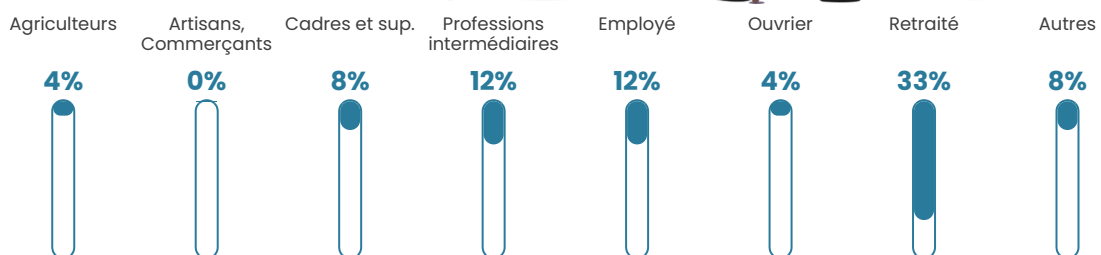


Sources : Institut national de la statistique et des études économiques (insee) selon Les dernières parutions officielles de 2024 portant sur les années 2020, 2021 et 2022.


## Tranche d'âge




## Activité professionnelle



## Niveau de diplôme











## Composition des ménages



# Profils électoraux

## Premier tour

	Emmanuel MACRON	24.72 %
	Jean-Luc MÉLENCHON	23.60 %
	Marine LE PEN	20.22 %
	Jean LASSALLE	12.36 %
	Éric ZEMMOUR	6.74 %
	Yannick JADOT	4.49 %
	Valérie PÉCRESE	4.49 %
	Philippe POUTOU	2.25 %
	Fabien ROUSSEL	1.12 %
	Nathalie ARTHAUD	0.00 %
	Anne HIDALGO	0.00 %
	Nicolas DUPONT- AIGNAN	0.00 %



### 114 inscrits

Participation : 79.82%

Votes blancs : 1.10%

Votes nuls : 1.10%

## Second tour

	Emmanuel MACRON	65,33 %
	Marine LE PEN	34,67 %

### 114 inscrits

Participation : 78.07%

Votes blancs : 12.36%

Votes nuls : 3.37%

# Sécurité



Agressions physiques / sexuelles

0



Cambriolages

0



Vols / dégradations

0



Stupéfiants

0

## Evolution du nombre d'infractions



## Pour comparer

(en proportion du nombre d'habitants)



Sources : Bases statistiques communale, départementale et régionale de la délinquance enregistrée par la police et la gendarmerie nationales selon les dernières parutions officielles de 2025 portant sur l'année 2024 ([data.gouv](https://data.gouv.fr)).

Agressions physiques / sexuelles : Violences sexuelles, coups et blessures volontaires intrafamiliaux, coups et blessures volontaires, autres coups, blessures volontaires et vols violents sans arme.

Cambriolages : Cambriolages de logements.

Vols : Vols avec armes, vols d'accessoires sur véhicules, vols dans les véhicules, vols de véhicules, vols sans violence contre des personnes, destructions, dégradations volontaires et escroqueries.

Stupéfiants : Trafic de stupéfiants dont (AFD) et usage de stupéfiants.

# Services à la population



## Commerce

Hypermarché	X <a href="#">Stenay</a> 23km
Supermarché	X <a href="#">Mauvezin</a> 7km
Superette	X <a href="#">Cologne</a> 2km
Boulangerie	X <a href="#">Cologne</a> 1km
Boucherie	X <a href="#">Cadours</a> 7km
Restaurant	X <a href="#">Cologne</a> 2km
Garage	X <a href="#">Sirac</a> 4km
Station-service	X <a href="#">Cadours</a> 7km
Banque	X <a href="#">Cologne</a> 2km
La poste	X <a href="#">Sarrant</a> 5km
Coiffeur	X <a href="#">Cologne</a> 1km
Tabac	X <a href="#">Cadours</a> 7km
Bars / discothèque	X <a href="#">Laréole</a> 6km
Bibliothèque	X <a href="#">Cologne</a> 1km
Cinéma	X <a href="#">Gimont</a> 14km
Vétérinaire	X <a href="#">Thoux</a> 6km



## Santé

Pharmacie	X <a href="#">Cologne</a> 2km
Hôpital	X <a href="#">Beaumont-de-Lomagne</a> 17km
Laboratoire d'analyses médicales	X <a href="#">Mauvezin</a> 7km
Etablissement pour handicapé	X <a href="#">Monferran-Savès</a> 15km
EHPA	X <a href="#">Cologne</a> 1km
Médecin	X <a href="#">Cologne</a> 1km
Dentiste	X <a href="#">Cologne</a> 1km
Chirurgien	X <a href="#">Montégut</a> 26km
Dermatologue	X <a href="#">L'Isle-Jourdain</a> 16km
Anesthésiste	X <a href="#">Fleurance</a> 27km
Gastro-entérologue	X <a href="#">Cornebarrieu</a> 29km
Gynécologue	X <a href="#">L'Isle-Jourdain</a> 16km
Cancérologue	X <a href="#">Cornebarrieu</a> 29km
Neurologue	X <a href="#">Beaumont-de-Lomagne</a> 17km
Ophtalmologue	X <a href="#">Grenade</a> 27km
ORL	X <a href="#">Mondonville</a> 28km
Cardiologue	X <a href="#">Beaumont-de-Lomagne</a> 16km
Pédiatre	X <a href="#">Colomiers</a> 30km
Pneumologue	X <a href="#">Cornebarrieu</a> 29km
Psychologue	X <a href="#">Mirepoix</a> 24km
Radiologue	X <a href="#">L'Isle-Jourdain</a> 17km
Rhumatologue	X <a href="#">L'Isle-Jourdain</a> 16km
Sage-femme	X <a href="#">Cadours</a> 7km



## Éducation

Crèche	X <a href="#">Cologne</a> 1km
Ecole maternelle Public	X <a href="#">Cadours</a> 7km
Ecole maternelle Privé	X <a href="#">Plaisance-du-Touch</a> 34km
Ecole primaire Public	X <a href="#">Cologne</a> 1km
Ecole primaire Privé	X <a href="#">Gimont</a> 14km
Collège Public	X <a href="#">Cadours</a> 7km
Collège Privé	X <a href="#">L'Isle-Jourdain</a> 17km
Lycée Public	X <a href="#">Beaumont-de-Lomagne</a> 16km
Lycée Privé	X <a href="#">Beaumont-de-Lomagne</a> 17km

Sources : Base Sirene des entreprises et de leurs établissements selon les dernières parutions officielles de 2025 portant sur l'année 2024 ([data.gouv](#)). Liste, localisation et tarifs des professionnels de santé selon les dernières parutions officielles de 2025 portant sur l'année 2024 ([opendatasoft](#)) et FINESS Extraction du Fichier des établissements selon les dernières parutions officielles de 2025 portant sur l'année 2024 ([data.gouv](#)). Adresse et géolocalisation des établissements d'enseignement du premier et second degrés selon les dernières parutions officielles de 2025 portant sur l'année 2024 ([data.education.gouv](#))

## Villes autour de Sainte-Anne

Ville	Habitants	Superficie	Pop densité	Pop active	Taux chômage	Revenu moyen	Prix immobilier
Cologne (1 avis)	947	6 km <sup>2</sup>	158 h/km <sup>2</sup>	43%	5.8%	22 300 €/an	1 976 €/m <sup>2</sup>
Sirac	164	8 km <sup>2</sup>	21 h/km <sup>2</sup>	53%	3.7%	24 770 €/an	1 835 €/m <sup>2</sup>
Saint-Georges	198	15 km <sup>2</sup>	13 h/km <sup>2</sup>	50.5%	1.5%	25 500 €/an	1 907 €/m <sup>2</sup>
Ardizas	217	8 km <sup>2</sup>	27 h/km <sup>2</sup>	51.2%	4.1%	25 260 €/an	2 187 €/m <sup>2</sup>
Saint-Cricq	293	3 km <sup>2</sup>	98 h/km <sup>2</sup>	49.5%	1.7%	24 770 €/an	1 840 €/m <sup>2</sup>
Laréole	157	8 km <sup>2</sup>	20 h/km <sup>2</sup>	45.9%	4.5%	23 310 €/an	3 194 €/m <sup>2</sup>
Touget	495	17 km <sup>2</sup>	29 h/km <sup>2</sup>	50.1%	3.4%	24 030 €/an	977 €/m <sup>2</sup>
Sarrant	358	19 km <sup>2</sup>	19 h/km <sup>2</sup>	45.8%	3.6%	23 850 €/an	1 557 €/m <sup>2</sup>
Saint-Orens	82	4 km <sup>2</sup>	21 h/km <sup>2</sup>	42.7%	1.2%	NC	1 313 €/m <sup>2</sup>
Brignemont	366	22 km <sup>2</sup>	17 h/km <sup>2</sup>	47%	4.1%	21 630 €/an	1 497 €/m <sup>2</sup>
Thoux	260	6 km <sup>2</sup>	43 h/km <sup>2</sup>	44.6%	4.6%	25 450 €/an	1 874 €/m <sup>2</sup>
Encausse	445	15 km <sup>2</sup>	30 h/km <sup>2</sup>	45.6%	1.3%	25 140 €/an	1 596 €/m <sup>2</sup>
Cadours (2 avis)	1 142	10 km <sup>2</sup>	114 h/km <sup>2</sup>	46.3%	3.2%	23 040 €/an	1 434 €/m <sup>2</sup>
Mauvezin (1 avis)	2 274	32 km <sup>2</sup>	71 h/km <sup>2</sup>	41.1%	3.9%	21 410 €/an	1 551 €/m <sup>2</sup>
Le Causé	131	9 km <sup>2</sup>	15 h/km <sup>2</sup>	42.7%	3.8%	19 500 €/an	731 €/m <sup>2</sup>

bien-dans-ma-ville.fr



# **Vous aimez votre ville ? Notez-la !**

Et faites-nous part de vos remarques constructives



Avec

**BIEN** dans ma **VILLE** 