



Version web

Ville de Sainte-Anne

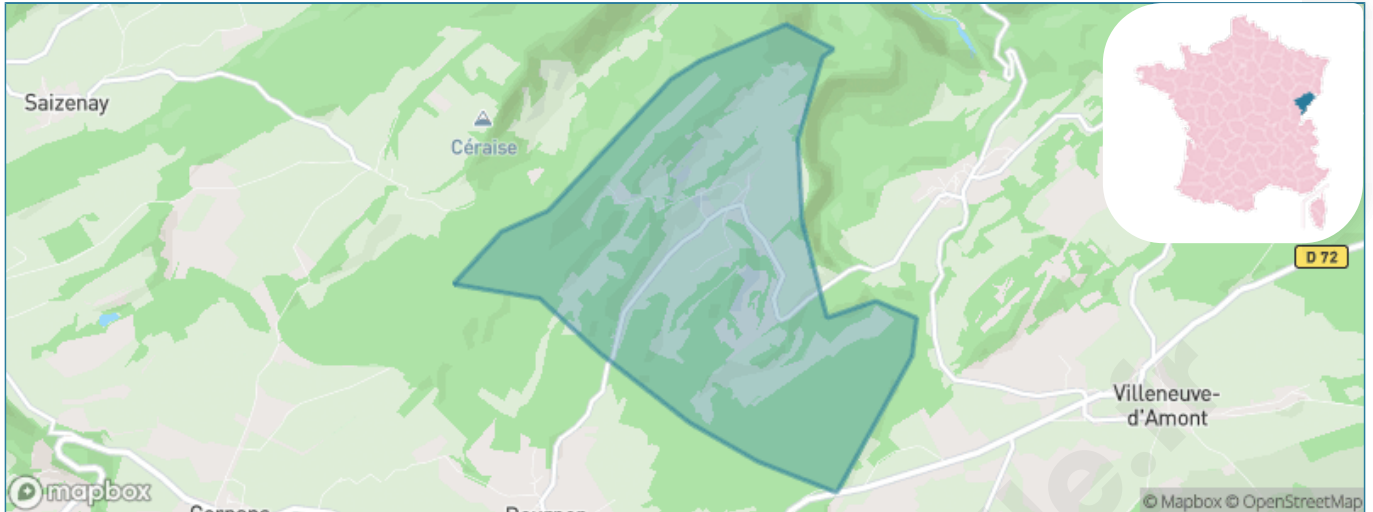
Présenté par

BIEN dans
ma **VILLE** 

Sommaire

Situation géographique	3
Statistiques sur la population	4
Evolution du nombre d'habitants	4
Tranche d'âge	5
<i>0-14 ans</i>	5
<i>15-29 ans</i>	5
<i>30-44 ans</i>	5
<i>45-59 ans</i>	5
<i>60-74 ans</i>	5
<i>75-89 ans</i>	5
<i>90 ans et +</i>	5
Activité professionnelle	5
<i>Agriculteurs</i>	5
<i>Artisans, Commerçants</i>	5
<i>Cadres et sup.</i>	5
<i>Professions intermédiaires</i>	5
<i>Employé</i>	5
<i>Ouvrier</i>	5
<i>Retraité</i>	5
<i>Autres</i>	5
Niveau de diplôme	6
<i>Sans diplôme ou CEP</i>	6
<i>Brevet, BEPC, DNB</i>	6
<i>CAP-BEP ou équivalent</i>	6
<i>BAC ou équivalent</i>	6
<i>BAC+2</i>	6
<i>BAC+3 ou +4</i>	6
<i>BAC+5 ou plus</i>	6
Composition des ménages	6
<i>Couple sans enfant</i>	6
<i>Couple avec enfant(s)</i>	6
<i>Famille monoparentale</i>	6
<i>Colocation / Autre</i>	6
<i>Personnes seules</i>	6
Profils électoraux	7
<i>Premier tour</i>	7
Sécurité	8
<i>Evolution du nombre d'infractions</i>	8
<i>Pour comparer</i>	9
Services à la population	10
<i>Commerce</i>	10
<i>Éducation</i>	10
<i>Villes autour de Sainte-Anne</i>	11

Situation géographique



i Informations clés

- **Région** : Bourgogne-Franche-Comté
- **Département** : Doubs
- **Code postal** : 25270
- **Superficie** : 6 km²

RÉGION
BOURGOGNE
FRANCHE
COMTE

Doubs
le Département

Statistiques sur la population



Nombre d'habitants

50



Age moyen

40 ans



Pop active

36%



Taux chômage

0%



Pop densité

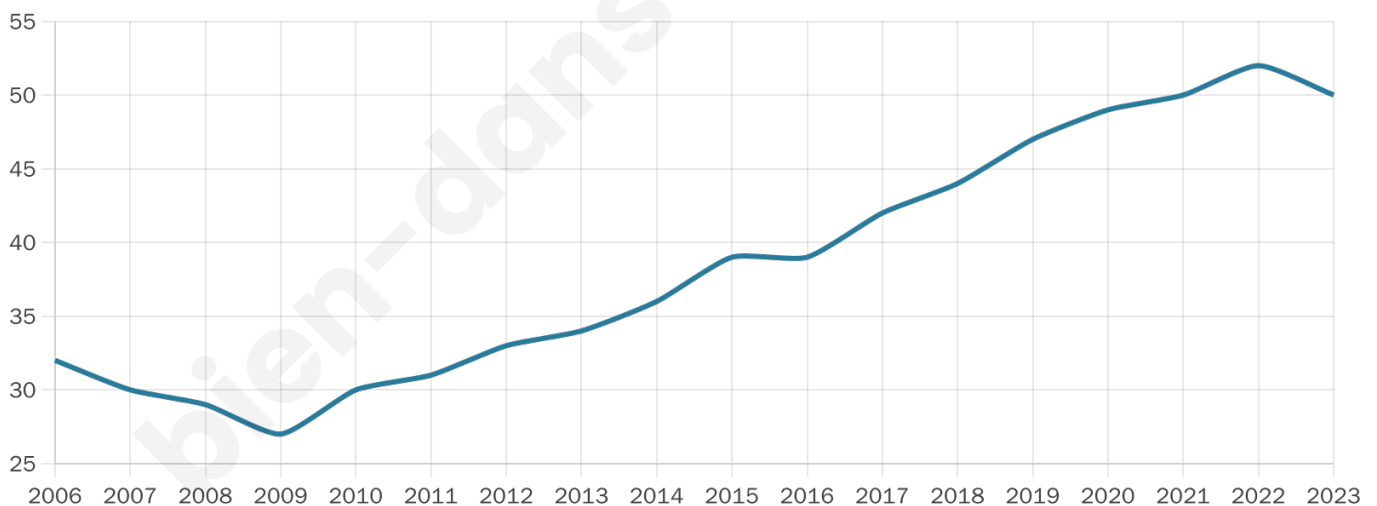
8 h/km²



Revenu moyen

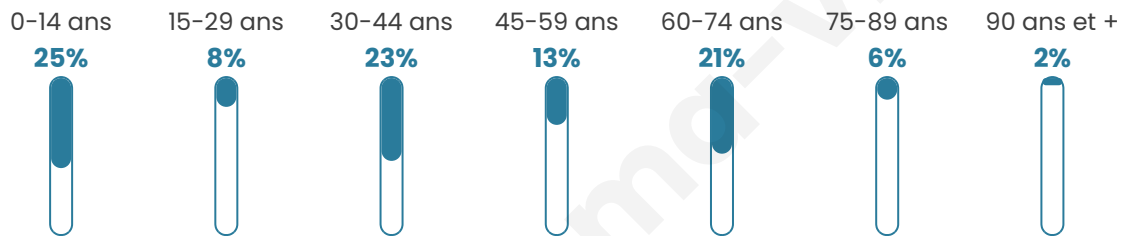
NC

Evolution du nombre d'habitants

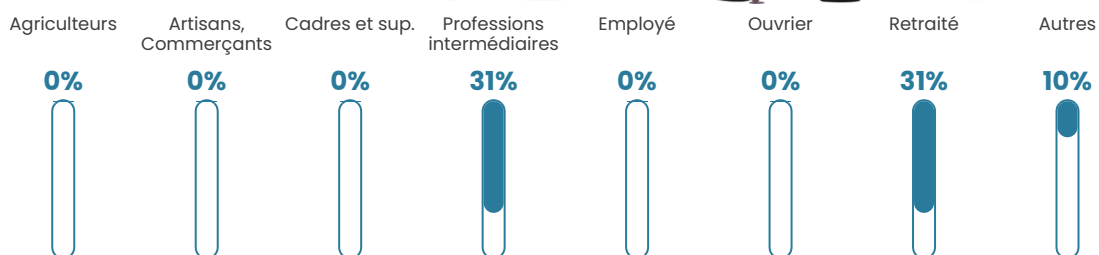


Sources : Institut national de la statistique et des études économiques (insee) selon Les dernières parutions officielles de 2024 portant sur les années 2020, 2021 et 2022.

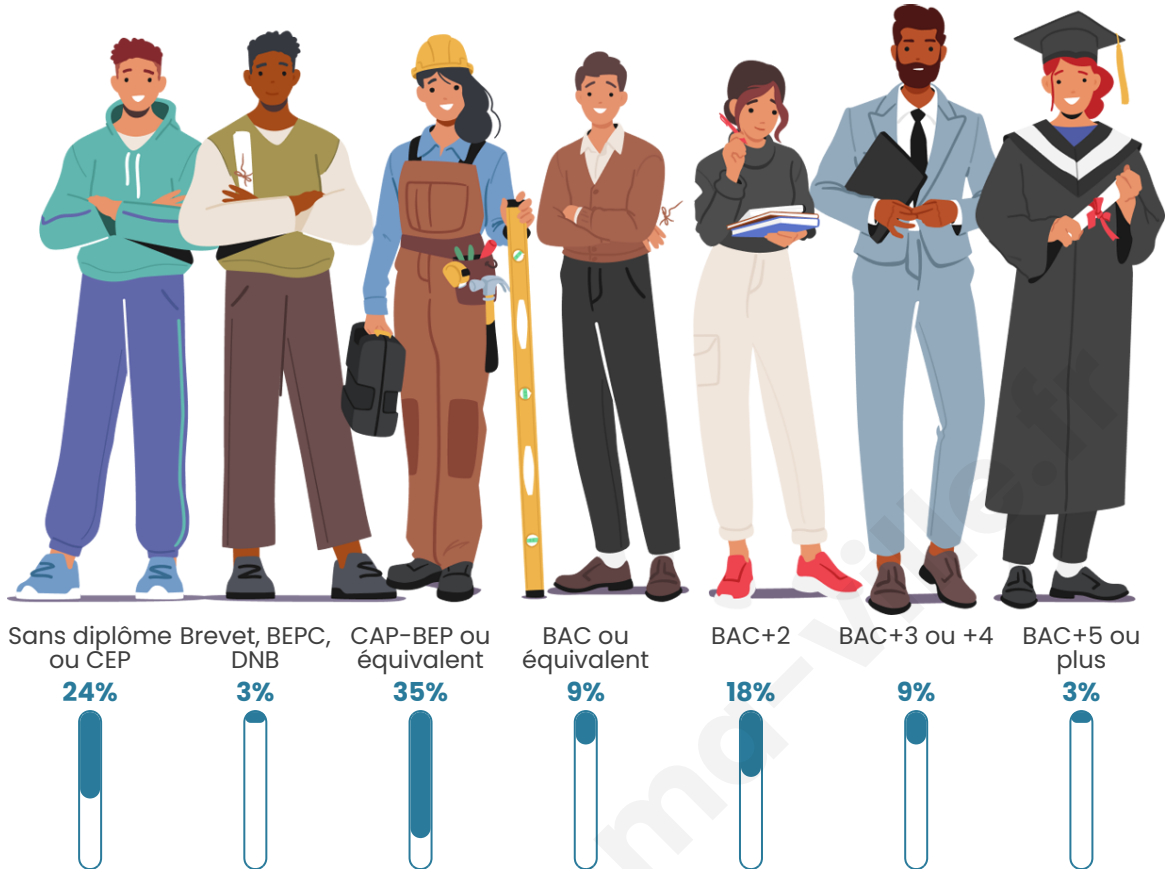
Tranche d'âge




Activité professionnelle



Niveau de diplôme















Composition des ménages





Profils électoraux

Premier tour

	Marine LE PEN	38.71 %
	Emmanuel MACRON	22.58 %
	Jean-Luc MÉLENCHON	9.68 %
	Yannick JADOT	9.68 %
	Fabien ROUSSEL	6.45 %
	Jean LASSALLE	6.45 %
	Philippe POUTOU	3.23 %
	Nicolas DUPONT-AIGNAN	3.23 %
	Nathalie ARTHAUD	0.00 %
	Éric ZEMMOUR	0.00 %
	Anne HIDALGO	0.00 %
	Valérie PÉCRESSE	0.00 %

Second tour

	Emmanuel MACRON	46,43 %
	Marine LE PEN	53,57 %

43 inscrits

Participation : 76.74%

Votes blancs : 6.06%

Votes nuls : 9.09%

43 inscrits

Participation : 76.74%

Votes blancs : 6.06%

Votes nuls : 0.00%

Sécurité



Agressions physiques / sexuelles

0



Cambriolages

0



Vols / dégradations

0



Stupéfiants

0

Evolution du nombre d'infractions



Pour comparer

(en proportion du nombre d'habitants)



Sources : Bases statistiques communale, départementale et régionale de la délinquance enregistrée par la police et la gendarmerie nationales selon les dernières parutions officielles de 2025 portant sur l'année 2024 ([data.gouv](https://data.gouv.fr)).

Agressions physiques / sexuelles : Violences sexuelles, coups et blessures volontaires intrafamiliaux, coups et blessures volontaires, autres coups, blessures volontaires et vols violents sans arme.

Cambriolages : Cambriolages de logements.

Vols : Vols avec armes, vols d'accessoires sur véhicules, vols dans les véhicules, vols de véhicules, vols sans violence contre des personnes, destructions, dégradations volontaires et escroqueries.

Stupéfiants : Trafic de stupéfiants dont (AFD) et usage de stupéfiants.

Services à la population



Commerce

Hypermarché	X Champagnole 23km
Supermarché	X Salins-les-Bains 7km
Superette	X Villers-sous-Chalamont 7km
Boulangerie	X Dournon 3km
Boucherie	X Salins-les-Bains 8km
Restaurant	X Crouzet-Migette 2km
Garage	X Dournon 2km
Station-service	X Salins-les-Bains 8km
Banque	X Salins-les-Bains 8km
La poste	X Salins-les-Bains 8km
Coiffeur	X Lemuy 6km
Tabac	X Salins-les-Bains 8km
Bars / discothèque	X Salins-les-Bains 8km
Bibliothèque	X Salins-les-Bains 8km
Cinéma	X Byans-sur-Doubs 21km
Vétérinaire	X Bracon 8km



Santé

Pharmacie	X Salins-les-Bains 8km
Hôpital	X Salins-les-Bains 8km
Laboratoire d'analyses médicales	X Salins-les-Bains 8km
Etablissement pour handicapé	X Villeneuve-d'Amont 4km
EHPA	X Bracon 8km
Médecin	X Salins-les-Bains 8km
Dentiste	X Salins-les-Bains 8km
Chirurgien	X Salins-les-Bains 8km
Dermatologue	X Ornans 21km
Anesthésiste	X Salins-les-Bains 8km
Gastro-entérologue	X Salins-les-Bains 8km
Gynécologue	X Pontarlier 28km
Cancérologue	X Annemasse 87km
Neurologue	X Labergement-Sainte-Marie 30km
Ophthalmologue	X Salins-les-Bains 9km
ORL	X Salins-les-Bains 8km
Cardiologue	X Arbois 17km
Pédiatre	X Frasne 17km
Pneumologue	X Besançon 30km
Psychologue	X Ornans 21km
Radiologue	X Champagnole 24km
Rhumatologue	X Quingey 18km
Sage-femme	X Arc-et-Senans 18km



Éducation

Crèche	X Salins-les-Bains 8km
Ecole maternelle Public	X Villers-sous-Chalamont 7km
Ecole maternelle Privé	X Divonne-les-Bains 67km
Ecole primaire Public	X Dournon 3km
Ecole primaire Privé	X Salins-les-Bains 8km
Collège Public	X Salins-les-Bains 8km
Collège Privé	X Salins-les-Bains 8km
Lycée Public	X Salins-les-Bains 8km
Lycée Privé	X Levier 11km

Sources : Base Sirene des entreprises et de leurs établissements selon les dernières parutions officielles de 2025 portant sur l'année 2024 ([data.gouv](#)). Liste, localisation et tarifs des professionnels de santé selon les dernières parutions officielles de 2025 portant sur l'année 2024 ([opendatasoft](#)) et FINISS Extraction du Fichier des établissements selon les dernières parutions officielles de 2025 portant sur l'année 2024 ([data.gouv](#)). Adresse et géolocalisation des établissements d'enseignement du premier et second degrés selon les dernières parutions officielles de 2025 portant sur l'année 2024 ([data.education.gouv](#))

Villes autour de Sainte-Anne

Ville	Habitants	Superficie	Pop densité	Pop active	Taux chômage	Revenu moyen	Prix immobilier
Dournon	142	6 km ²	24 h/km ²	49.3%	1.4%	23 540 €/an	696 €/m ²
Geraise	41	6 km ²	7 h/km ²	41.5%	0%	NC	606 €/m ²
Crouzet-Migette (1 avis)	118	5 km ²	24 h/km ²	55.9%	2.5%	21 910 €/an	1 384 €/m ²
Nans-sous-Sainte-Anne	167	8 km ²	21 h/km ²	44.9%	5.4%	22 490 €/an	3 006 €/m ²
Arc-sous-Montenot	227	10 km ²	23 h/km ²	49.8%	6.6%	22 250 €/an	1 389 €/m ²
Cernans	147	5 km ²	29 h/km ²	49.7%	6.1%	24 630 €/an	1 357 €/m ²
Villeneuve-d'Amont	213	14 km ²	15 h/km ²	44.1%	4.2%	24 180 €/an	1 194 €/m ²
Montmahoux	94	6 km ²	16 h/km ²	55.3%	6.4%	NC	1 495 €/m ²
Abergement-lès-Thésy	46	4 km ²	12 h/km ²	54.3%	2.2%	NC	NC
Saizenay	101	4 km ²	25 h/km ²	48.5%	1%	NC	1 224 €/m ²
Gevresin	158	6 km ²	26 h/km ²	35.4%	1.9%	25 000 €/an	1 102 €/m ²
Saraz	20	6 km ²	3 h/km ²	55%	5%	NC	NC
Lemuy	255	21 km ²	12 h/km ²	40.8%	3.9%	21 660 €/an	1 177 €/m ²
Thésy	70	4 km ²	18 h/km ²	50%	2.9%	NC	NC
Clucy	67	5 km ²	13 h/km ²	43.3%	1.5%	NC	488 €/m ²

bien-dans-ma-ville.fr



Vous aimez votre ville ? Notez-la !

Et faites-nous part de vos remarques constructives



Avec

BIEN dans
ma **VILLE** 