



Version web

Ville de Sainte-Anastasie

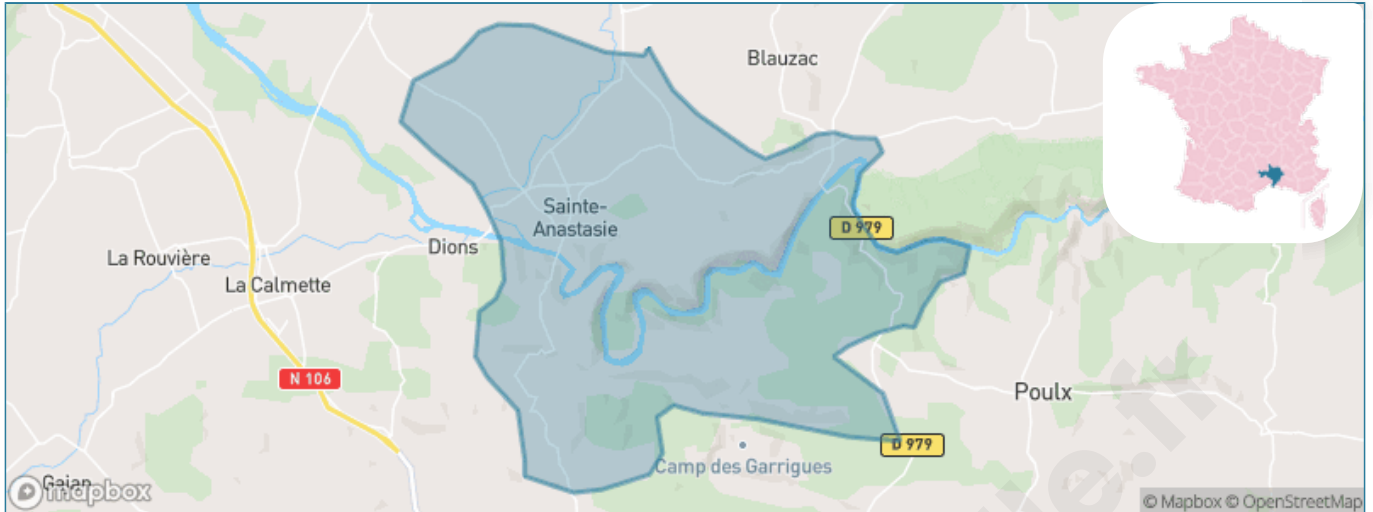
Présenté par

BIEN dans
ma **VILLE** 

Sommaire

Situation géographique	3
Statistiques sur la population	4
Evolution du nombre d'habitants	4
Tranche d'âge	5
0-14 ans	5
15-29 ans	5
30-44 ans	5
45-59 ans	5
60-74 ans	5
75-89 ans	5
90 ans et +	5
Activité professionnelle	5
Agriculteurs	5
Artisans, Commerçants	5
Cadres et sup.	5
Professions intermédiaires	5
Employé	5
Ouvrier	5
Retraité	5
Autres	5
Niveau de diplôme	6
Sans diplôme ou CEP	6
Brevet, BEPC, DNB	6
CAP-BEP ou équivalent	6
BAC ou équivalent	6
BAC+2	6
BAC+3 ou +4	6
BAC+5 ou plus	6
Composition des ménages	6
Couple sans enfant	6
Couple avec enfant(s)	6
Famille monoparentale	6
Colocation / Autre	6
Personnes seules	6
Profil électoraux	7
Premier tour	7
Sécurité	8
Evolution du nombre d'infractions	8
Pour comparer	9
Services à la population	10
Commerce	10
Éducation	10
Villes autour de Sainte-Anastasia	11
Avis sur la ville de Sainte-Anastasia	12
Moyenne par critère	12
Villes autour de Sainte-Anastasia	12
Répartition des avis par note	12
Répartition des avis par note	12

Situation géographique



i Informations clés

- **Région** : Occitanie
- **Département** : Gard
- **Code postal** : 30190
- **Superficie** : 43 km²



Statistiques sur la population



Nombre d'habitants

1 738



Age moyen

42 ans



Pop active

47.6%



Taux chômage

8.2%



Pop densité

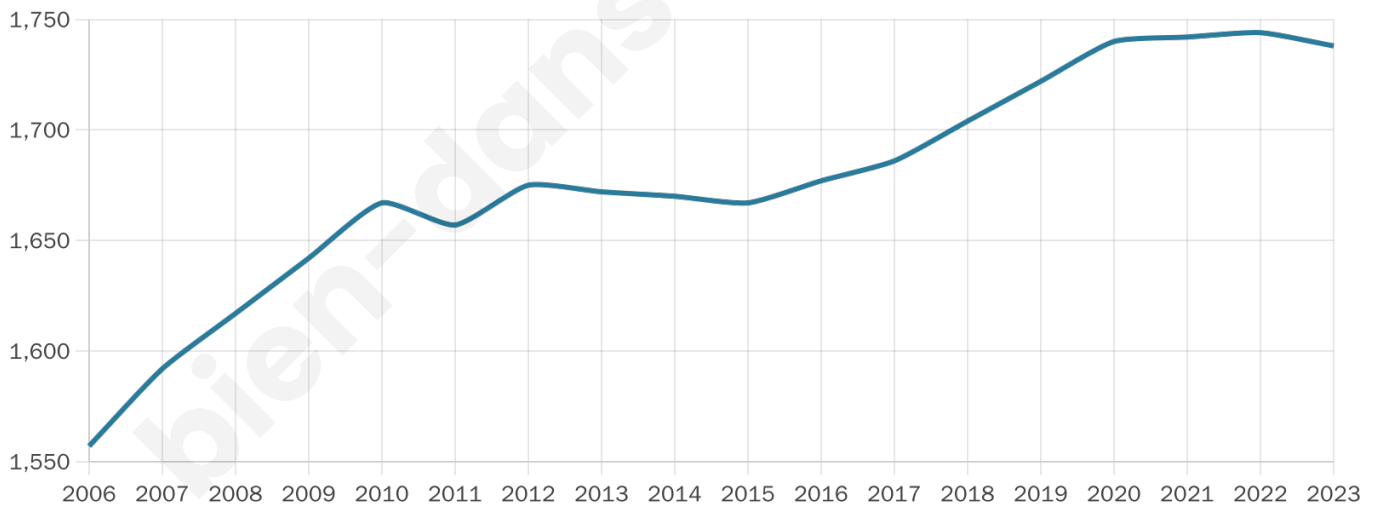
40 h/km²



Revenu moyen

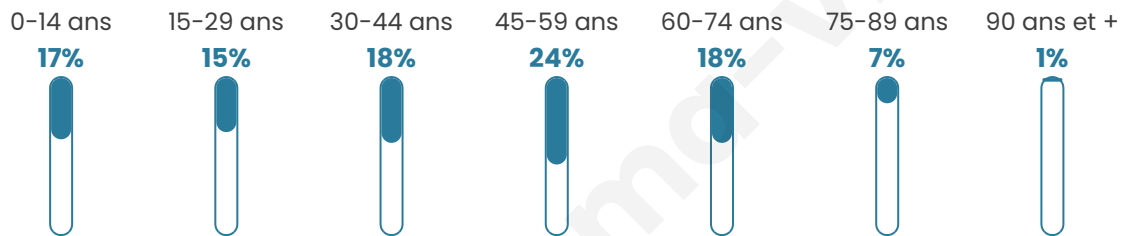
23 320 €/an

Evolution du nombre d'habitants

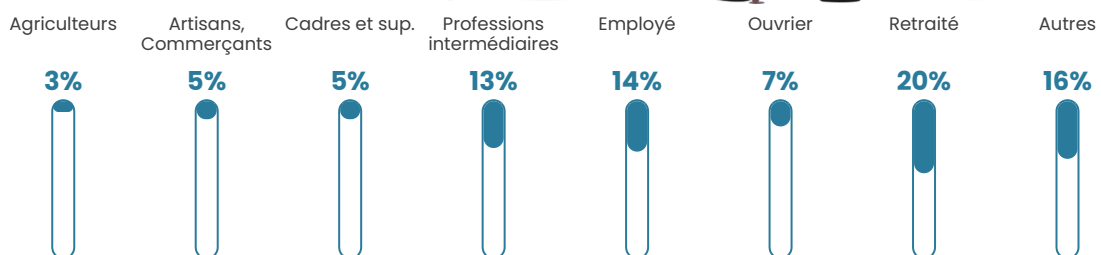


Sources : Institut national de la statistique et des études économiques (insee) selon Les dernières parutions officielles de 2024 portant sur les années 2020, 2021 et 2022.


Tranche d'âge




Activité professionnelle



Niveau de diplôme




Composition des ménages



Profils électoraux

Premier tour

	Marine LE PEN	32.53 %
	Jean-Luc MÉLENCHON	21.48 %
	Emmanuel MACRON	18.81 %
	Éric ZEMMOUR	9.23 %
	Yannick JADOT	4.57 %
	Valérie PÉCRESSE	4.14 %
	Jean LASSALLE	3.80 %
	Nicolas DUPONT-AIGNAN	1.90 %
	Fabien ROUSSEL	1.29 %
	Nathalie ARTHAUD	0.78 %
	Anne HIDALGO	0.78 %
	Philippe POUTOU	0.69 %



1 479 inscrits

Participation : 79.58%

Votes blancs : 1.10%

Votes nuls : 0.42%

Second tour

	Emmanuel MACRON	41,49 %
	Marine LE PEN	58,51 %

1 481 inscrits

Participation : 76.98%

Votes blancs : 9.21%

Votes nuls : 2.19%

Sécurité



Agressions physiques / sexuelles

0



Cambriolages

0



Vols / dégradations

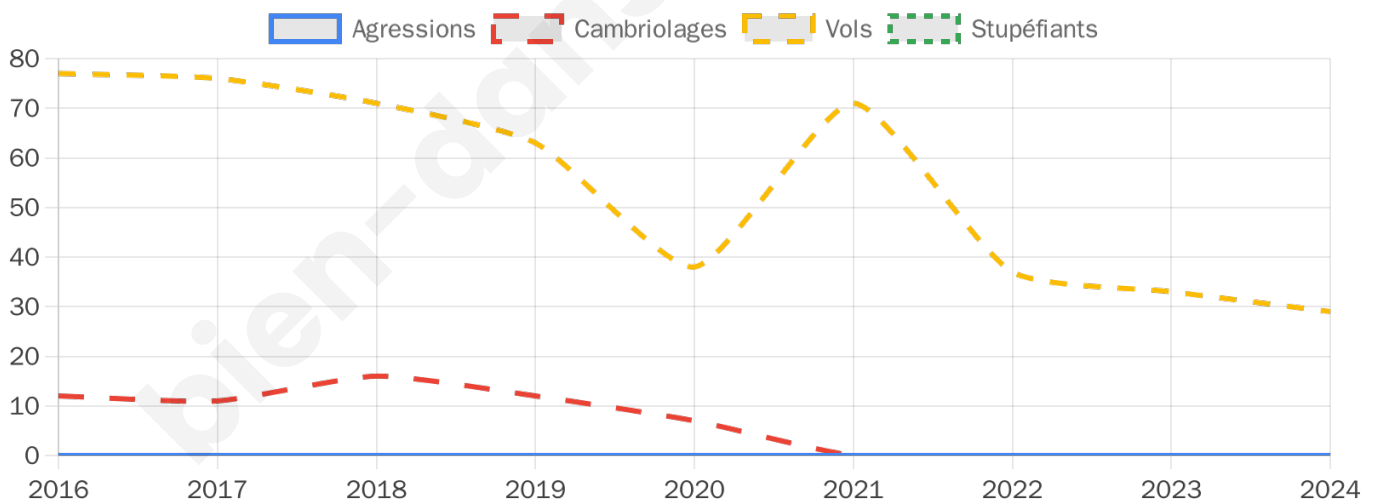
29



Stupéfiants

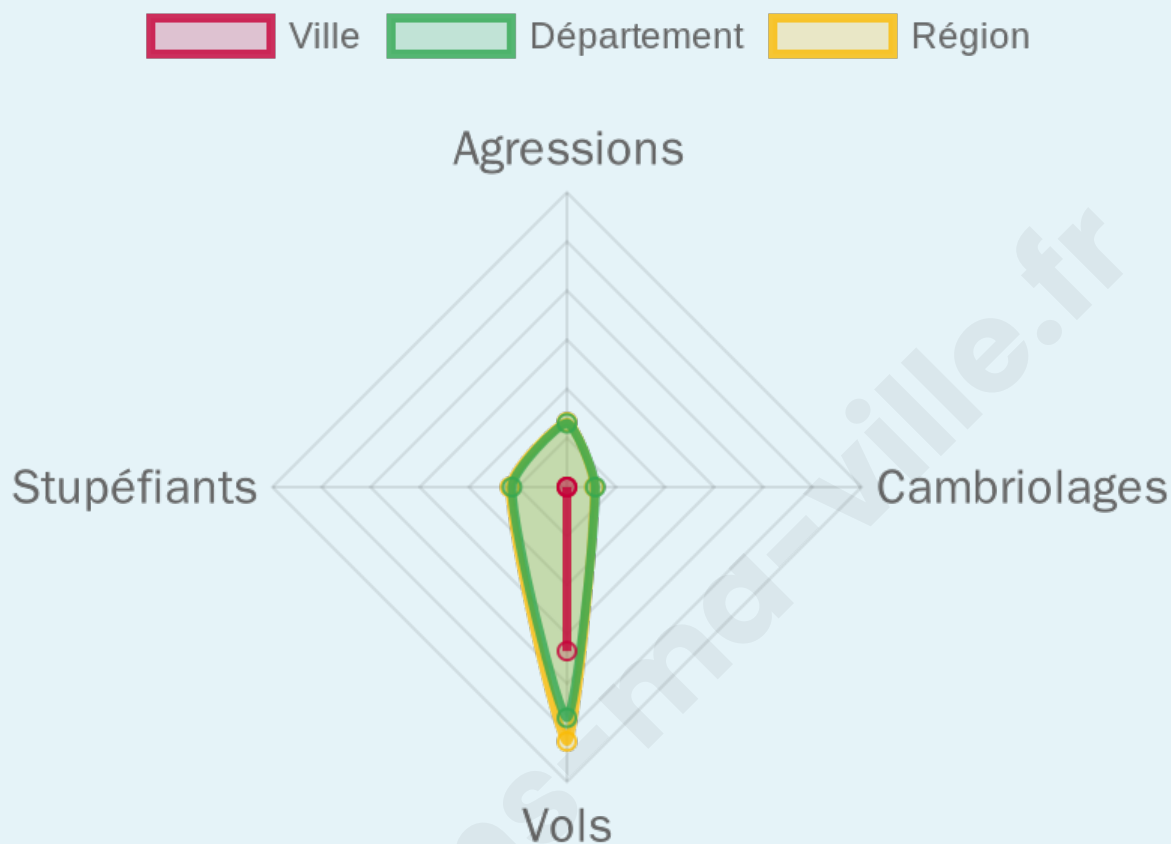
0

Evolution du nombre d'infractions



Pour comparer

(en proportion du nombre d'habitants)



Sources : Bases statistiques communale, départementale et régionale de la délinquance enregistrée par la police et la gendarmerie nationales selon les dernières parutions officielles de 2025 portant sur l'année 2024 ([data.gouv](https://data.gouv.fr)).

Agressions physiques / sexuelles : Violences sexuelles, coups et blessures volontaires intrafamiliaux, coups et blessures volontaires, autres coups, blessures volontaires et vols violents sans arme.

Cambriolages : Cambriolages de logements.

Vols : Vols avec armes, vols d'accessoires sur véhicules, vols dans les véhicules, vols de véhicules, vols sans violence contre des personnes, destructions, dégradations volontaires et escroqueries.

Stupéfiants : Trafic de stupéfiants dont (AFD) et usage de stupéfiants.

Services à la population



Commerce

Hypermarché	X <u>Nîmes</u> 10km
Supermarché	X <u>La Calmette</u> 5km
Superette	X <u>La Calmette</u> 5km
Boulangerie	1
Boucherie	X <u>Saint-Dionisy</u> 3km
Restaurant	X <u>Dions</u> 2km
Garage	1
Station-service	X <u>La Calmette</u> 5km
Banque	X <u>La Calmette</u> 5km
La poste	X <u>Dions</u> 2km
Coiffeur	2
Tabac	X <u>La Calmette</u> 5km
Bars / discothèque	1
Bibliothèque	X <u>Dions</u> 2km
Cinéma	X <u>Nîmes</u> 11km
Vétérinaire	X <u>La Calmette</u> 5km



Santé

Pharmacie	X <u>Saint-Chartes</u> 5km
Hôpital	X <u>Nîmes</u> 10km
Laboratoire d'analyses médicales	X <u>La Calmette</u> 5km
Etablissement pour handicapé	X <u>Nîmes</u> 9km
EHPA	X <u>La Calmette</u> 5km
Médecin	1
Dentiste	X <u>Saint-Chartes</u> 5km
Chirurgien	X <u>Nîmes</u> 11km
Dermatologue	X <u>Nîmes</u> 11km
Anesthésiste	X <u>Nîmes</u> 11km
Gastro-entérologue	X <u>Nîmes</u> 12km
Gynécologue	X <u>Nîmes</u> 11km
Cancérologue	X <u>Nîmes</u> 13km
Neurologue	X <u>Nîmes</u> 11km
Ophthalmologue	X <u>La Calmette</u> 5km
ORL	X <u>Nîmes</u> 12km
Cardiologue	X <u>Nîmes</u> 11km
Pédiatre	X <u>Brignon</u> 11km
Pneumologue	X <u>Nîmes</u> 11km
Psychologue	X <u>Nîmes</u> 10km
Radiologue	X <u>La Calmette</u> 5km
Rhumatologue	X <u>Nîmes</u> 11km
Sage-femme	X <u>La Calmette</u> 5km



Éducation

Crèche	X <u>Blauzac</u> 5km
Ecole maternelle Public	X <u>La Calmette</u> 5km
Ecole maternelle Privé	X <u>Langlade</u> 16km
Ecole primaire Public	1
Ecole primaire Privé	X <u>Nîmes</u> 11km
Collège Public	X <u>Saint-Geniès-de-Malgoirès</u> 8km
Collège Privé	X <u>Nîmes</u> 9km
Lycée Public	X <u>Nîmes</u> 11km
Lycée Privé	X <u>Nîmes</u> 8km

Sources : Base Sirene des entreprises et de leurs établissements selon les dernières parutions officielles de 2025 portant sur l'année 2024 ([data.gouv](#)). Liste, localisation et tarifs des professionnels de santé selon les dernières parutions officielles de 2025 portant sur l'année 2024 ([opendatasoft](#)) et FINISS Extraction du Fichier des établissements selon les dernières parutions officielles de 2025 portant sur l'année 2024 ([data.gouv](#)). Adresse et géolocalisation des établissements d'enseignement du premier et second degrés selon les dernières parutions officielles de 2025 portant sur l'année 2024 ([data.education.gouv](#))

Villes autour de Sainte-Anastasie

Ville	Habitants	Superficie	Pop densité	Pop active	Taux chômage	Revenu moyen	Prix immobilier
Dions (3 avis)	527	11 km ²	48 h/km ²	52.2%	6.3%	22 280 €/an	1 440 €/m ²
Saint-Chaptes	2 055	13 km ²	158 h/km ²	46.3%	5.6%	21 770 €/an	2 260 €/m ²
La Calmette (3 avis)	2 604	11 km ²	237 h/km ²	45.3%	7%	21 630 €/an	1 936 €/m ²
Blauzac (1 avis)	1 234	15 km ²	82 h/km ²	44.3%	5%	24 610 €/an	2 642 €/m ²
Bourdic	359	7 km ²	51 h/km ²	53.2%	7.2%	22 360 €/an	2 433 €/m ²
La Rouvière	693	7 km ²	99 h/km ²	44.9%	3.9%	23 140 €/an	2 004 €/m ²
Garrigues-Sainte-Eulalie (3 avis)	776	10 km ²	78 h/km ²	43.9%	3.6%	24 570 €/an	2 341 €/m ²
Collorgues (2 avis)	671	9 km ²	75 h/km ²	48.6%	8.6%	23 440 €/an	2 190 €/m ²
Poulx (6 avis)	4 348	11 km ²	395 h/km ²	46.9%	4.8%	27 500 €/an	2 428 €/m ²
Arpaillargues-et-Aureillac	1 039	13 km ²	80 h/km ²	42.3%	4.2%	22 490 €/an	3 781 €/m ²
Montignargues	556	4 km ²	139 h/km ²	55.4%	5.8%	23 180 €/an	2 288 €/m ²
Saint-Dézéry (2 avis)	457	6 km ²	76 h/km ²	51.6%	5.3%	21 950 €/an	2 306 €/m ²
Sanilhac-Sagriès	842	22 km ²	38 h/km ²	41.6%	4.4%	22 350 €/an	3 012 €/m ²
Saint-Geniès-de-Malgoirès (1 avis)	3 225	11 km ²	293 h/km ²	44.5%	6.2%	20 870 €/an	1 751 €/m ²
Saint-Bauzély	678	5 km ²	136 h/km ²	51.3%	5.2%	21 280 €/an	1 771 €/m ²

Avis sur la ville de Sainte-Anastasie



Moyenne par critère



Villes autour de Sainte-Anastasie

Ville	Note globale	Sécurité	Éducation	Sport Loisir	Environnement	Vie pratique
Dions (3 avis)	2.5	3.3	3.0	2.0	3.0	1.0
Saint-Chaptes	-	-	-	-	-	-
La Calmette (3 avis)	3.1	2.7	3.7	3.3	2.3	3.7
Blauzac (1 avis)	1.4	2.0	2.0	0.0	3.0	0.0
Bourdic	-	-	-	-	-	-
La Rouvière	-	-	-	-	-	-
Garrigues-Sainte-Eulalie (3 avis)	4.1	5.0	4.0	3.3	4.7	3.3
Collorgues (2 avis)	2.6	2.0	3.5	2.5	3.5	1.5
Poulx (6 avis)	4.5	4.8	4.3	4.3	4.8	4.2
Arpaillargues-et-Aureillac	-	-	-	-	-	-
Montignargues	-	-	-	-	-	-
Saint-Dézéry (2 avis)	2.0	2.0	2.0	2.0	3.0	1.0
Sanilhac-Sagriès	-	-	-	-	-	-
Saint-Geniès-de-Malgoirès (1 avis)	2.4	2.0	3.0	3.0	1.0	3.0
Saint-Bauzély	-	-	-	-	-	-



Vous aimez votre ville ? Notez-la !

Et faites-nous part de vos remarques constructives



Avec

BIEN dans ma **VILLE** 