



Version web

Ville de Sainte-Agathe- en-Donzy

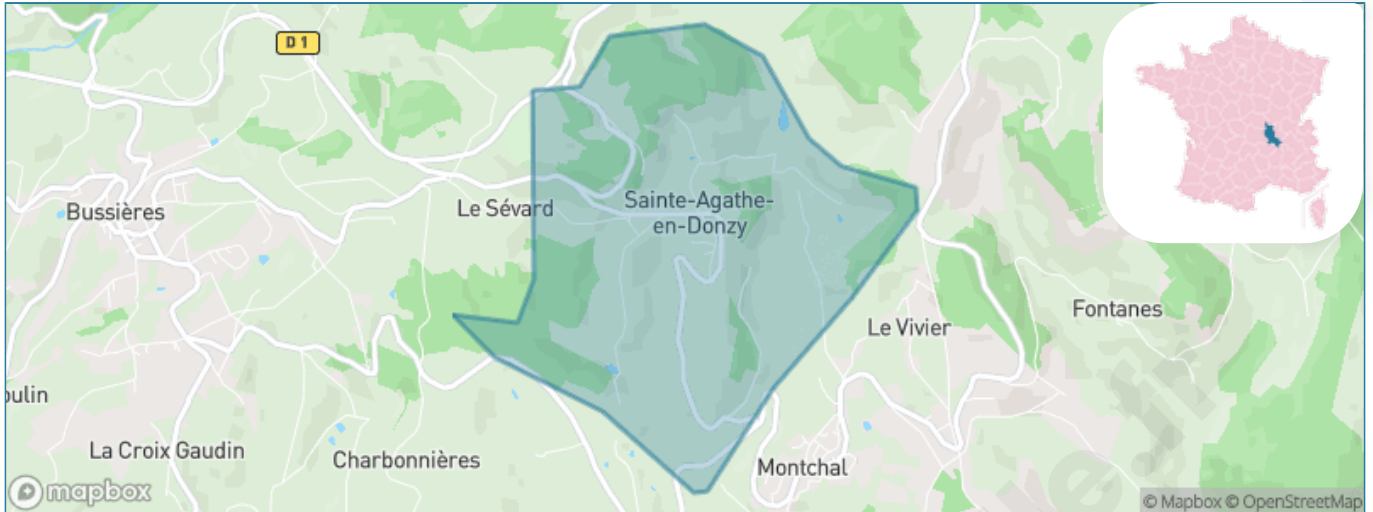
Présenté par

BIEN dans
ma **VILLE** 

Sommaire

Situation géographique	3
Statistiques sur la population	4
Evolution du nombre d'habitants	4
Tranche d'âge	5
0-14 ans	5
15-29 ans	5
30-44 ans	5
45-59 ans	5
60-74 ans	5
75-89 ans	5
90 ans et +	5
Activité professionnelle	5
Agriculteurs	5
Artisans, Commerçants	5
Cadres et sup.	5
Professions intermédiaires	5
Employé	5
Ouvrier	5
Retraité	5
Autres	5
Niveau de diplôme	6
Sans diplôme ou CEP	6
Brevet, BEPC, DNB	6
CAP-BEP ou équivalent	6
BAC ou équivalent	6
BAC+2	6
BAC+3 ou +4	6
BAC+5 ou plus	6
Composition des ménages	6
Couple sans enfant	6
Couple avec enfant(s)	6
Famille monoparentale	6
Colocation / Autre	6
Personnes seules	6
Profils électoraux	7
Premier tour	7
Sécurité	8
Evolution du nombre d'infractions	8
Pour comparer	9
Services à la population	10
Commerce	10
Éducation	10
Villes autour de Sainte-Agathe-en-Donzy	11

Situation géographique



i Informations clés

- **Région** : Auvergne-Rhône-Alpes
- **Département** : Loire
- **Code postal** : 42510
- **Superficie** : 3 km²



Loire
LE DÉPARTEMENT

Statistiques sur la population



Nombre d'habitants

121



Age moyen

47 ans



Pop active

38.8%



Taux chômage

7.5%



Pop densité

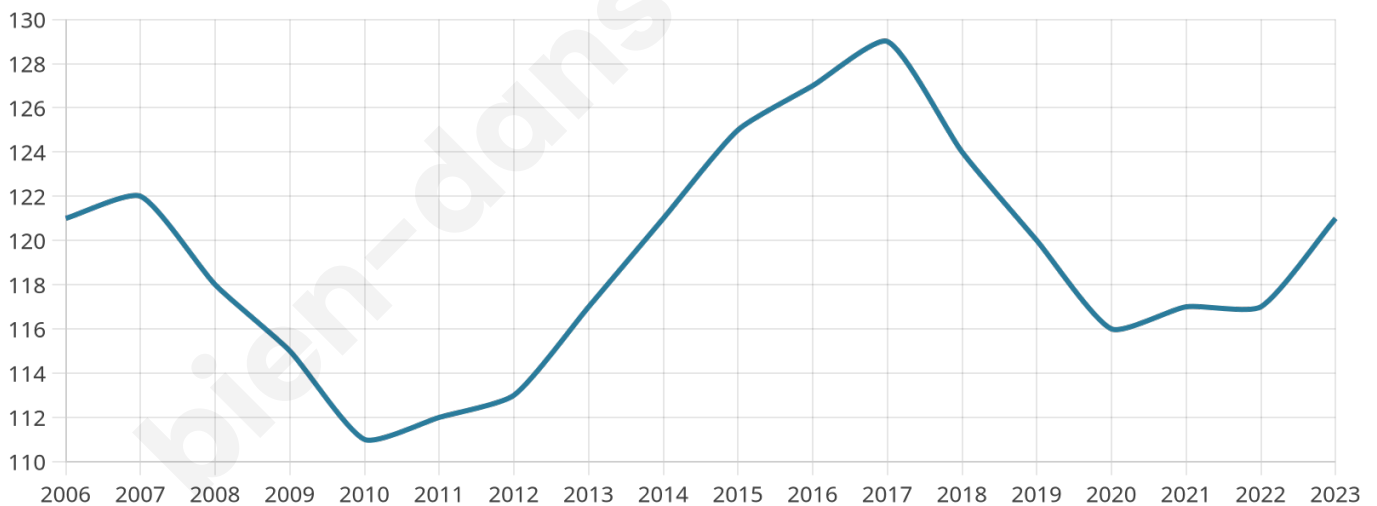
40 h/km²



Revenu moyen

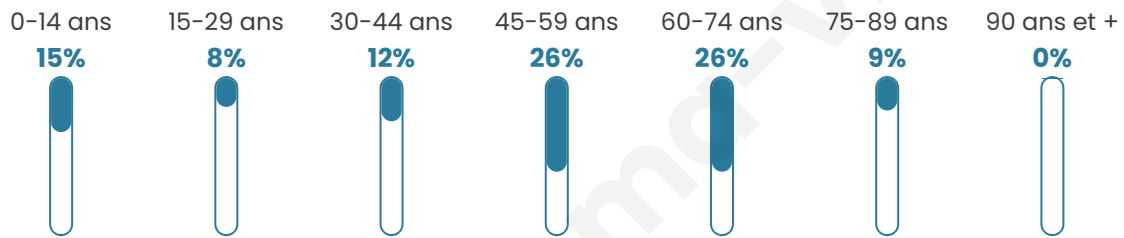
21 690 €/an

Evolution du nombre d'habitants

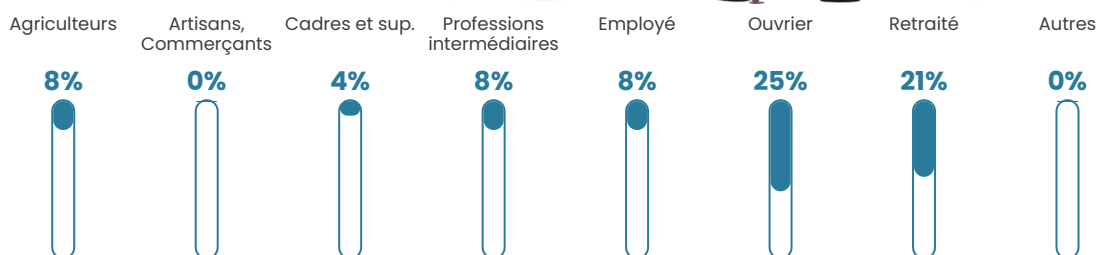


Sources : Institut national de la statistique et des études économiques (insee) selon Les dernières parutions officielles de 2024 portant sur les années 2020, 2021 et 2022.

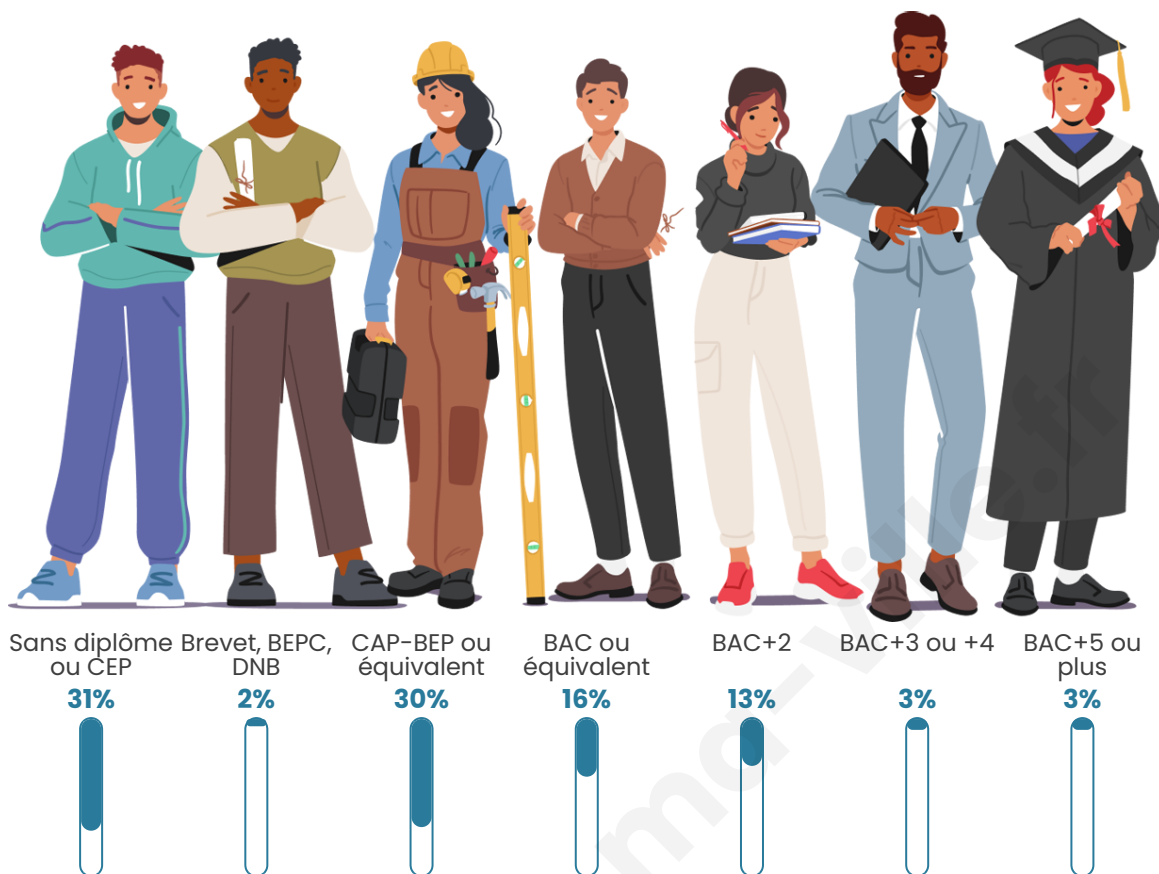
Tranche d'âge



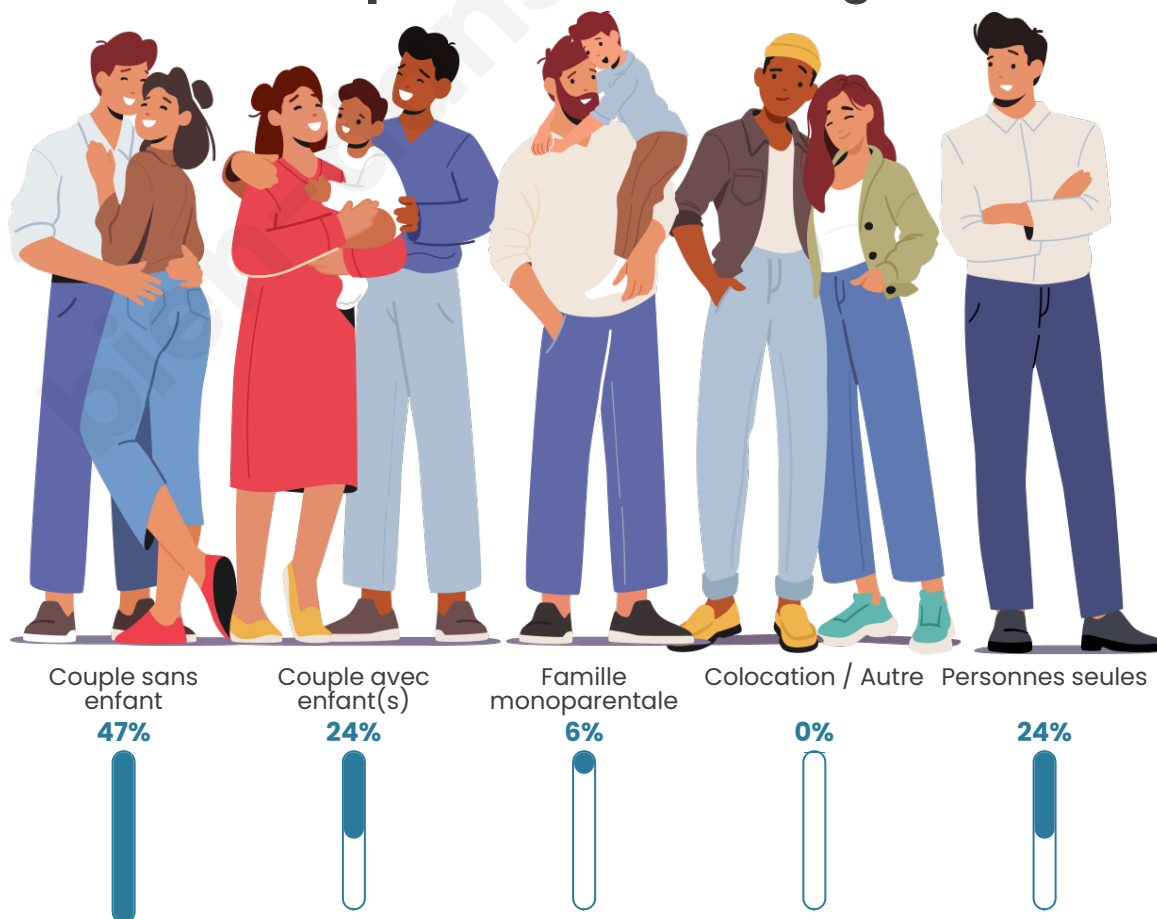
Activité professionnelle



Niveau de diplôme















Composition des ménages





Profils électoraux

Premier tour

	Marine LE PEN	29.27 %
	Emmanuel MACRON	18.29 %
	Jean-Luc MÉLENCHON	18.29 %
	Yannick JADOT	8.54 %
	Nicolas DUPONT-AIGNAN	6.10 %
	Valérie PÉCRESSE	4.88 %
	Jean LASSALLE	3.66 %
	Fabien ROUSSEL	2.44 %
	Éric ZEMMOUR	2.44 %
	Anne HIDALGO	2.44 %
	Philippe POUTOU	2.44 %
	Nathalie ARTHAUD	1.22 %

Second tour

	Emmanuel MACRON	54,17 %
	Marine LE PEN	45,83 %

99 inscrits

Participation : 82.83%

Votes blancs : 7.32%

Votes nuls : 4.88%

99 inscrits

Participation : 85.86%

Votes blancs : 3.53%

Votes nuls : 0.00%

Sécurité



Agressions physiques / sexuelles

0



Cambriolages

0



Vols / dégradations

0



Stupéfiants

0

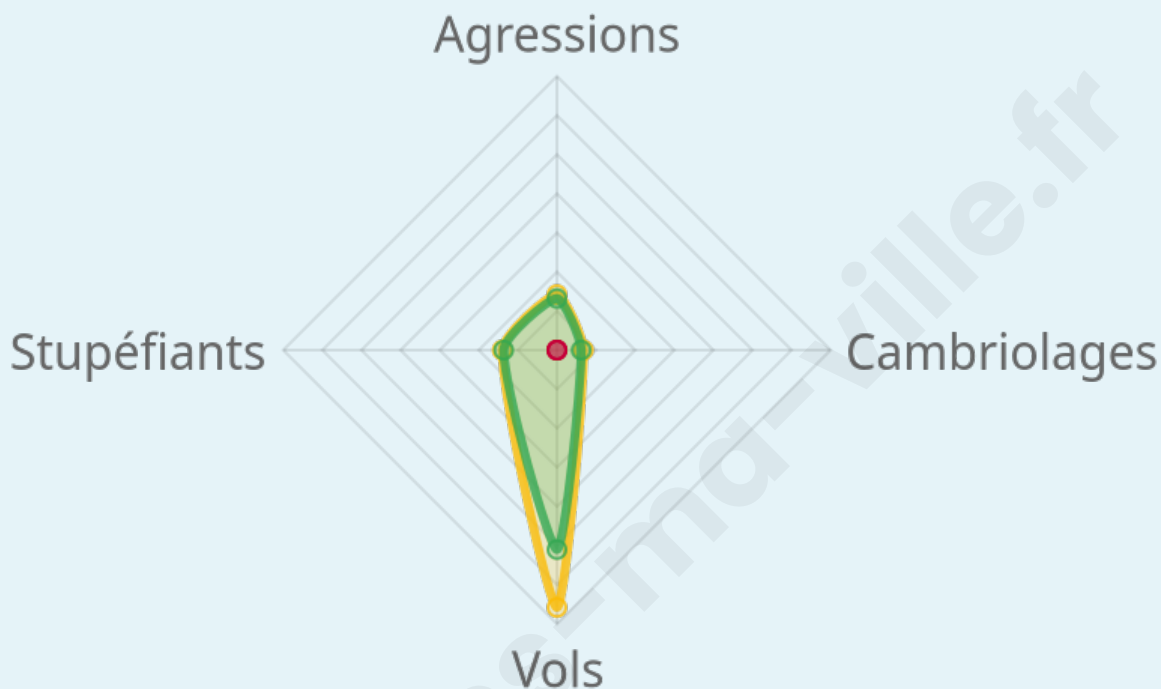
Evolution du nombre d'infractions



Pour comparer

(en proportion du nombre d'habitants)

Ville Département Région



Sources : Bases statistiques communale, départementale et régionale de la délinquance enregistrée par la police et la gendarmerie nationales selon les dernières parutions officielles de 2025 portant sur l'année 2024 ([data.gouv](https://data.gouv.fr)).

Agressions physiques / sexuelles : Violences sexuelles, coups et blessures volontaires intrafamiliaux, coups et blessures volontaires, autres coups, blessures volontaires et vols violents sans arme.

Cambriolages : Cambriolages de logements.

Vols : Vols avec armes, vols d'accessoires sur véhicules, vols dans les véhicules, vols de véhicules, vols sans violence contre des personnes, destructions, dégradations volontaires et escroqueries.

Stupéfiants : Trafic de stupéfiants dont (AFD) et usage de stupéfiants.

Services à la population



Commerce

Hypermarché	X Feurs 13km
Supermarché	X Saint-Just-la-Pendue 9km
Superette	X Violay 4km
Boulangerie	X Violay 4km
Boucherie	X Panissières 5km
Restaurant	X Montchal 1km
Garage	X Montchal 1km
Station-service	X Violay 3km
Banque	X Violay 4km
La poste	X Tarare 11km
Coiffeur	1
Tabac	X Pouilly-lès-Feurs 8km
Bars / discothèque	X Montchal 1km
Bibliothèque	X Montchal 1km
Cinéma	X Panissières 5km
Vétérinaire	X Panissières 5km



Santé

Pharmacie	X Bussières 4km
Hôpital	X Tarare 11km
Laboratoire d'analyses médicales	X Tarare 11km
Etablissement pour handicapé	X Bussières 4km
EHPA	X Bussières 3km
Médecin	X Bussières 4km
Dentiste	X Panissières 5km
Chirurgien	X Tarare 12km
Dermatologue	X Saint-Galmier 28km
Anesthésiste	X Mornand-en-Forez 23km
Gastro-entérologue	X Maringes 20km
Gynécologue	X Tarare 12km
Cancérologue	X Lyon 37km
Neurologue	X Roanne 30km
Ophthalmologue	X Tarare 12km
ORL	X L'Arbresle 23km
Cardiologue	X L'Arbresle 23km
Pédiatre	X Feurs 12km
Pneumologue	X Cours-la-Ville 29km
Psychologue	X Saint-Galmier 26km
Radiologue	X L'Arbresle 23km
Rhumatologue	X L'Arbresle 23km
Sage-femme	X Tarare 12km



Éducation

Crèche	X Panissières 5km
Ecole maternelle Public	X Panissières 5km
Ecole maternelle Privé	X Montbrison 32km
Ecole primaire Public	X Montchal 1km
Ecole primaire Privé	X Violay 4km
Collège Public	X Panissières 5km
Collège Privé	X Tarare 12km
Lycée Public	X Néronde 6km
Lycée Privé	X Tarare 11km

Sources : Base Sirene des entreprises et de leurs établissements selon les dernières parutions officielles de 2025 portant sur l'année 2024 ([data.gouv](#)). Liste, localisation et tarifs des professionnels de santé selon les dernières parutions officielles de 2025 portant sur l'année 2024 ([opendatasoft](#)) et FINISS Extraction du Fichier des établissements selon les dernières parutions officielles de 2025 portant sur l'année 2024 ([data.gouv](#)). Adresse et géolocalisation des établissements d'enseignement du premier et second degrés selon les dernières parutions officielles de 2025 portant sur l'année 2024 ([data.education.gouv](#))

Villes autour de Sainte-Agathe-en-Donzy

Ville	Habitants	Superficie	Pop densité	Pop active	Taux chômage	Revenu moyen	Prix immobilier
Montchal	512	8 km ²	64 h/km ²	44.7%	4.1%	20 980 €/an	955 €/m ²
Violay (1 avis)	1 218	27 km ²	45 h/km ²	44.3%	3%	22 060 €/an	1 598 €/m ²
Bussières	1 540	16 km ²	96 h/km ²	43.5%	2.3%	21 690 €/an	1 194 €/m ²
Cottance	755	13 km ²	58 h/km ²	48.5%	3.8%	21 560 €/an	1 395 €/m ²
Rozier-en-Donzy (1 avis)	1 456	9 km ²	162 h/km ²	43.5%	2.7%	22 620 €/an	1 494 €/m ²
Panissières (2 avis)	2 911	26 km ²	112 h/km ²	42%	3.3%	21 930 €/an	1 276 €/m ²
Affoux (1 avis)	398	10 km ²	40 h/km ²	54%	3.5%	24 970 €/an	1 453 €/m ²
Néronde	484	8 km ²	61 h/km ²	39.9%	3.3%	21 380 €/an	926 €/m ²
Saint-Cyr-de-Valorges	304	9 km ²	34 h/km ²	53.3%	3.9%	22 250 €/an	1 014 €/m ²
Sainte-Colombe-sur-Gand (1 avis)	384	13 km ²	30 h/km ²	46.6%	2.3%	21 640 €/an	981 €/m ²
Pouilly-lès-Feurs	1 231	13 km ²	95 h/km ²	46.4%	1.9%	23 450 €/an	1 798 €/m ²
Civens	1 468	13 km ²	113 h/km ²	45%	2.7%	25 340 €/an	1 841 €/m ²
Villechenève	922	14 km ²	66 h/km ²	49.3%	2.1%	22 900 €/an	1 692 €/m ²
Salvizinet	623	10 km ²	62 h/km ²	50.6%	3.2%	26 760 €/an	1 617 €/m ²
Chambost-Longessaigne	930	15 km ²	62 h/km ²	44.7%	4%	21 860 €/an	1 383 €/m ²

bien-dans-ma-ville.fr



Vous aimez votre ville ? Notez-la !

Et faites-nous part de vos remarques constructives



Avec

BIEN dans
ma **VILLE** 