



Version web

# Ville de Saint-Yrieix-la-Montagne

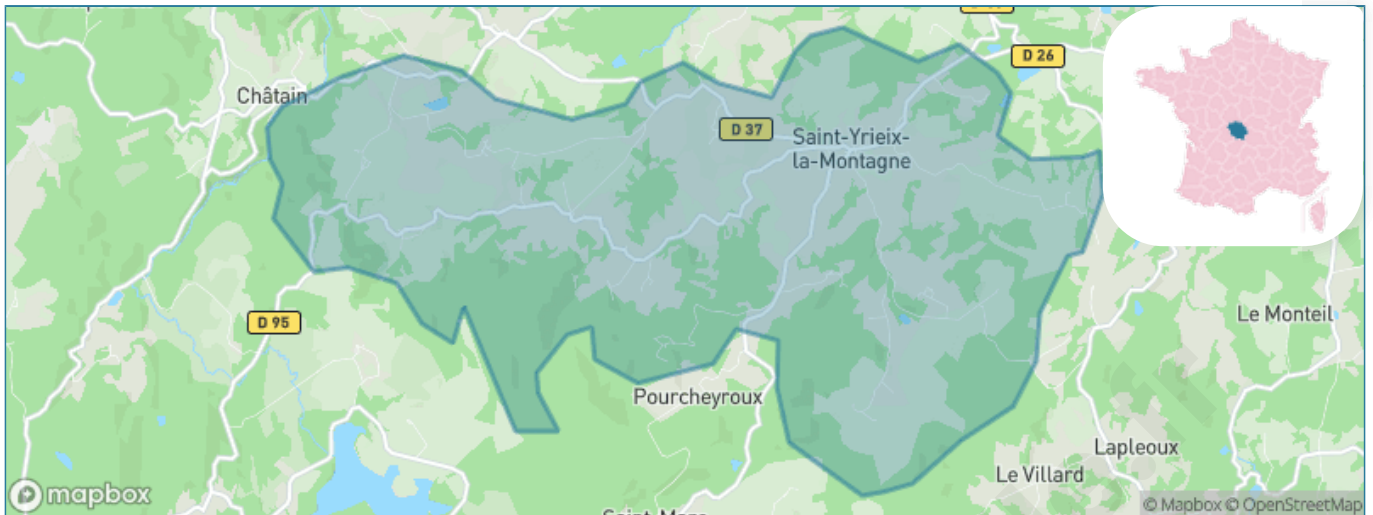
Présenté par

**BIEN** dans ma **VILLE** 

# Sommaire

Situation géographique .....	3
Statistiques sur la population .....	4
Evolution du nombre d'habitants .....	4
Tranche d'âge .....	5
0-14 ans .....	5
15-29 ans .....	5
30-44 ans .....	5
45-59 ans .....	5
60-74 ans .....	5
75-89 ans .....	5
90 ans et + .....	5
Activité professionnelle .....	5
Agriculteurs .....	5
Artisans, Commerçants .....	5
Cadres et sup. ....	5
Professions intermédiaires .....	5
Employé .....	5
Ouvrier .....	5
Retraité .....	5
Autres .....	5
Niveau de diplôme .....	6
Sans diplôme ou CEP .....	6
Brevet, BEPC, DNB .....	6
CAP-BEP ou équivalent .....	6
BAC ou équivalent .....	6
BAC+2 .....	6
BAC+3 ou +4 .....	6
BAC+5 ou plus .....	6
Composition des ménages .....	6
Couple sans enfant .....	6
Couple avec enfant(s) .....	6
Famille monoparentale .....	6
Colocation / Autre .....	6
Personnes seules .....	6
Profils électoraux .....	7
Premier tour .....	7
Sécurité .....	8
Evolution du nombre d'infractions .....	8
Pour comparer .....	9
Services à la population .....	10
Commerce .....	10
Éducation .....	10
Villes autour de Saint-Yrieix-la-Montagne .....	11

# Situation géographique



## i Informations clés

- **Région** : Nouvelle-Aquitaine
- **Département** : Creuse
- **Code postal** : 23460
- **Superficie** : 24 km<sup>2</sup>



la CREUSE  
le Département

# Statistiques sur la population



Nombre d'habitants

**219**



Age moyen

**52 ans**



Pop active

**39.7%**



Taux chômage

**8.3%**



Pop densité

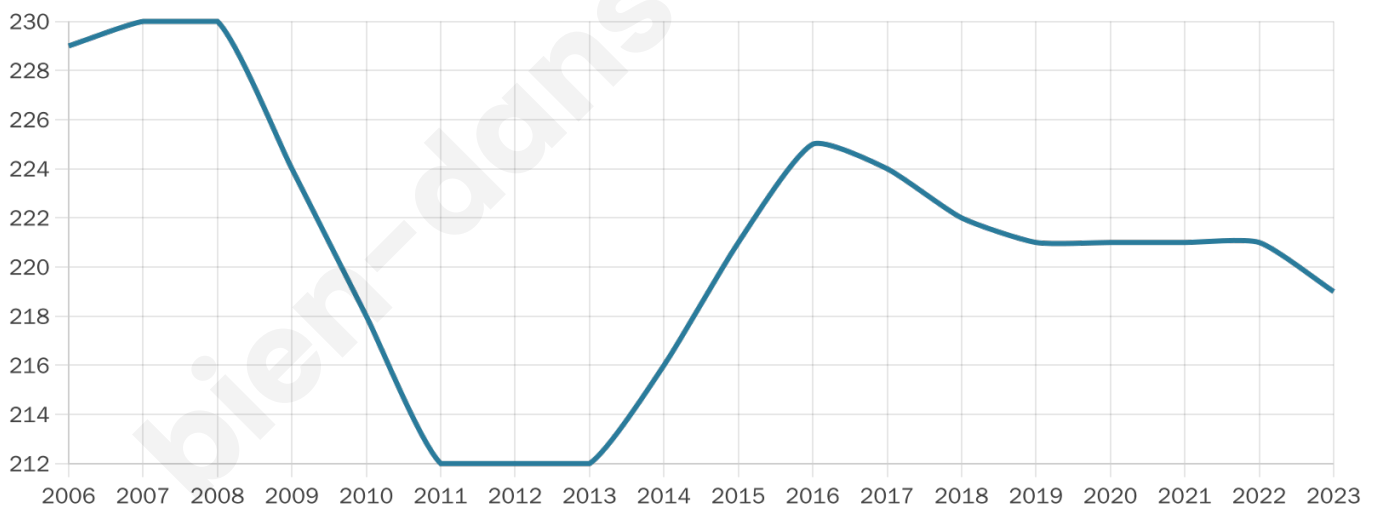
**9 h/km<sup>2</sup>**



Revenu moyen

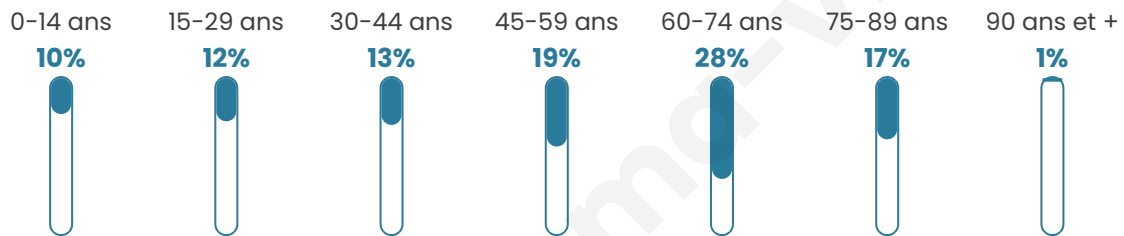
**18 700 €/an**

## Evolution du nombre d'habitants

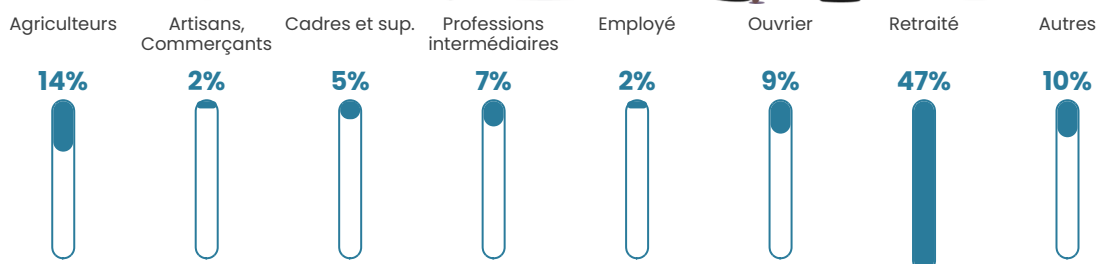


Sources : Institut national de la statistique et des études économiques (insee) selon Les dernières parutions officielles de 2024 portant sur les années 2020, 2021 et 2022.


## Tranche d'âge




## Activité professionnelle



## Niveau de diplôme



## Composition des ménages



# Profils électoraux

## Premier tour

	Jean-Luc MÉLENCHON	26.12 %
	Emmanuel MACRON	22.39 %
	Marine LE PEN	20.90 %
	Valérie PÉCRESSÉ	6.72 %
	Jean LASSALLE	5.97 %
	Éric ZEMMOUR	4.48 %
	Fabien ROUSSEL	3.73 %
	Yannick JADOT	3.73 %
	Philippe POUTOU	2.99 %
	Anne HIDALGO	2.24 %
	Nicolas DUPONT- AIGNAN	0.75 %
	Nathalie ARTHAUD	0.00 %



### 182 inscrits

Participation : 76.37%

Votes blancs : 3.60%

Votes nuls : 0.00%

## Second tour

	Emmanuel MACRON	55,66 %
	Marine LE PEN	44,34 %

### 181 inscrits

Participation : 70.17%

Votes blancs : 13.39%

Votes nuls : 3.15%

# Sécurité



Agressions physiques / sexuelles

0



Cambriolages

0



Vols / dégradations

0



Stupéfiants

0

## Evolution du nombre d'infractions



## Pour comparer

(en proportion du nombre d'habitants)

■ Ville ■ Département ■ Région



Sources : Bases statistiques communale, départementale et régionale de la délinquance enregistrée par la police et la gendarmerie nationales selon les dernières parutions officielles de 2025 portant sur l'année 2024 ([data.gouv](https://data.gouv.fr)).

Agressions physiques / sexuelles : Violences sexuelles, coups et blessures volontaires intrafamiliaux, coups et blessures volontaires, autres coups, blessures volontaires et vols violents sans arme.

Cambriolages : Cambriolages de logements.

Vols : Vols avec armes, vols d'accessoires sur véhicules, vols dans les véhicules, vols de véhicules, vols sans violence contre des personnes, destructions, dégradations volontaires et escroqueries.

Stupéfiants : Trafic de stupéfiants dont (AFD) et usage de stupéfiants.

# Services à la population



## Commerce

Hypermarché	X <a href="#">Guéret</a> 34km
Supermarché	X <a href="#">Felletin</a> 11km
Superette	X <a href="#">Vallière</a> 3km
Boulangerie	X <a href="#">Felletin</a> 11km
Boucherie	X <a href="#">Vallière</a> 3km
Restaurant	X <a href="#">Vallière</a> 3km
Garage	X <a href="#">Vallière</a> 5km
Station-service	X <a href="#">Felletin</a> 12km
Banque	X <a href="#">Felletin</a> 11km
La poste	X <a href="#">Beaumont-du-Lac</a> 16km
Coiffeur	X <a href="#">Vallière</a> 3km
Tabac	X <a href="#">Vallière</a> 3km
Bars / discothèque	X <a href="#">Vallière</a> 2km
Bibliothèque	X <a href="#">Felletin</a> 11km
Cinéma	X <a href="#">Aubusson</a> 13km
Vétérinaire	X <a href="#">Aubusson</a> 14km



## Santé

Pharmacie	X <a href="#">Vallière</a> 3km
Hôpital	X <a href="#">Moutier-Rozeille</a> 12km
Laboratoire d'analyses médicales	X <a href="#">Aubusson</a> 13km
Etablissement pour handicapé	X <a href="#">Gentioux-Pigerolles</a> 11km
EHPA	X <a href="#">Saint-Marc-à-Loubaud</a> 5km
Médecin	X <a href="#">Felletin</a> 11km
Dentiste	X <a href="#">Aubusson</a> 13km
Chirurgien	X <a href="#">Saint-Pierre-Bellevue</a> 13km
Dermatologue	X <a href="#">Ussel</a> 43km
Anesthésiste	X <a href="#">Guéret</a> 35km
Gastro-entérologue	X <a href="#">Guéret</a> 35km
Gynécologue	X <a href="#">Guéret</a> 34km
Cancérologue	X <a href="#">Limoges</a> 59km
Neurologue	X <a href="#">Limoges</a> 59km
Ophtalmologue	X <a href="#">Aubusson</a> 14km
ORL	X <a href="#">Limoges</a> 59km
Cardiologue	X <a href="#">Guéret</a> 34km
Pédiatre	X <a href="#">Limoges</a> 59km
Pneumologue	X <a href="#">Guéret</a> 34km
Psychologue	X <a href="#">Saint-Léonard-de-Noblat</a> 43km
Radiologue	X <a href="#">Ahun</a> 23km
Rhumatologue	X <a href="#">Guéret</a> 35km
Sage-femme	X <a href="#">Bourganeuf</a> 23km



## Éducation

Crèche	X <a href="#">Saint-Marc-à-Frongier</a> 9km
Ecole maternelle Public	X <a href="#">Felletin</a> 11km
Ecole maternelle Privé	X <a href="#">Limoges</a> 63km
Ecole primaire Public	1
Ecole primaire Privé	X <a href="#">Aubusson</a> 13km
Collège Public	X <a href="#">Felletin</a> 11km
Collège Privé	X <a href="#">Ussel</a> 43km
Lycée Public	X <a href="#">Felletin</a> 11km
Lycée Privé	X <a href="#">Ussel</a> 43km

Sources : Base Sirene des entreprises et de leurs établissements selon les dernières parutions officielles de 2025 portant sur l'année 2024 ([data.gouv](#)). Liste, localisation et tarifs des professionnels de santé selon les dernières parutions officielles de 2025 portant sur l'année 2024 ([opendatasoft](#)) et FINISS Extraction du Fichier des établissements selon les dernières parutions officielles de 2025 portant sur l'année 2024 ([data.gouv](#)). Adresse et géolocalisation des établissements d'enseignement du premier et second degrés selon les dernières parutions officielles de 2025 portant sur l'année 2024 ([data.education.gouv](#))

## Villes autour de Saint-Yrieix-la-Montagne

Ville	Habitants	Superficie	Pop densité	Pop active	Taux chômage	Revenu moyen	Prix immobilier
Vallière	705	48 km <sup>2</sup>	15 h/km <sup>2</sup>	41.7%	3.8%	20 150 €/an	886 €/m <sup>2</sup>
Saint-Marc-à-Loubaud	126	18 km <sup>2</sup>	7 h/km <sup>2</sup>	51.6%	4%	19 290 €/an	1 608 €/m <sup>2</sup>
La Nouaille	224	48 km <sup>2</sup>	5 h/km <sup>2</sup>	42.4%	4.5%	19 470 €/an	637 €/m <sup>2</sup>
Banize (1 avis)	183	15 km <sup>2</sup>	12 h/km <sup>2</sup>	33.3%	2.2%	20 790 €/an	746 €/m <sup>2</sup>
Saint-Michel-de-Veisse	165	15 km <sup>2</sup>	11 h/km <sup>2</sup>	50.9%	5.5%	21 140 €/an	732 €/m <sup>2</sup>
Le Monteil-au-Vicomte	215	14 km <sup>2</sup>	15 h/km <sup>2</sup>	36.3%	5.6%	18 540 €/an	901 €/m <sup>2</sup>
Saint-Marc-à-Frongier	428	25 km <sup>2</sup>	17 h/km <sup>2</sup>	43%	4.4%	22 230 €/an	731 €/m <sup>2</sup>
Chavanat	137	12 km <sup>2</sup>	11 h/km <sup>2</sup>	40.9%	3.6%	18 680 €/an	818 €/m <sup>2</sup>
Blessac	525	17 km <sup>2</sup>	31 h/km <sup>2</sup>	42.7%	3.6%	21 500 €/an	623 €/m <sup>2</sup>
Royère-de-Vassivière	565	74 km <sup>2</sup>	8 h/km <sup>2</sup>	35.8%	5.1%	21 430 €/an	1 305 €/m <sup>2</sup>
Saint-Quentin-la-Chabanne	362	29 km <sup>2</sup>	12 h/km <sup>2</sup>	45.3%	5.5%	20 200 €/an	949 €/m <sup>2</sup>
Gioux (1 avis)	187	37 km <sup>2</sup>	5 h/km <sup>2</sup>	42.2%	3.7%	18 220 €/an	1 741 €/m <sup>2</sup>
Gentioux-Pigerolles	398	79 km <sup>2</sup>	5 h/km <sup>2</sup>	37.9%	4.8%	18 260 €/an	936 €/m <sup>2</sup>
Felletin	1 577	13 km <sup>2</sup>	121 h/km <sup>2</sup>	37.3%	4.9%	19 690 €/an	1 017 €/m <sup>2</sup>
Saint-Georges-la-Pouge	355	24 km <sup>2</sup>	15 h/km <sup>2</sup>	43.7%	5.9%	20 090 €/an	773 €/m <sup>2</sup>

bien-dans-ma-ville.fr



# **Vous aimez votre ville ? Notez-la !**

Et faites-nous part de vos remarques constructives



Avec

**BIEN** dans ma **VILLE** 