



Version web

# Ville de Saint-Xandre

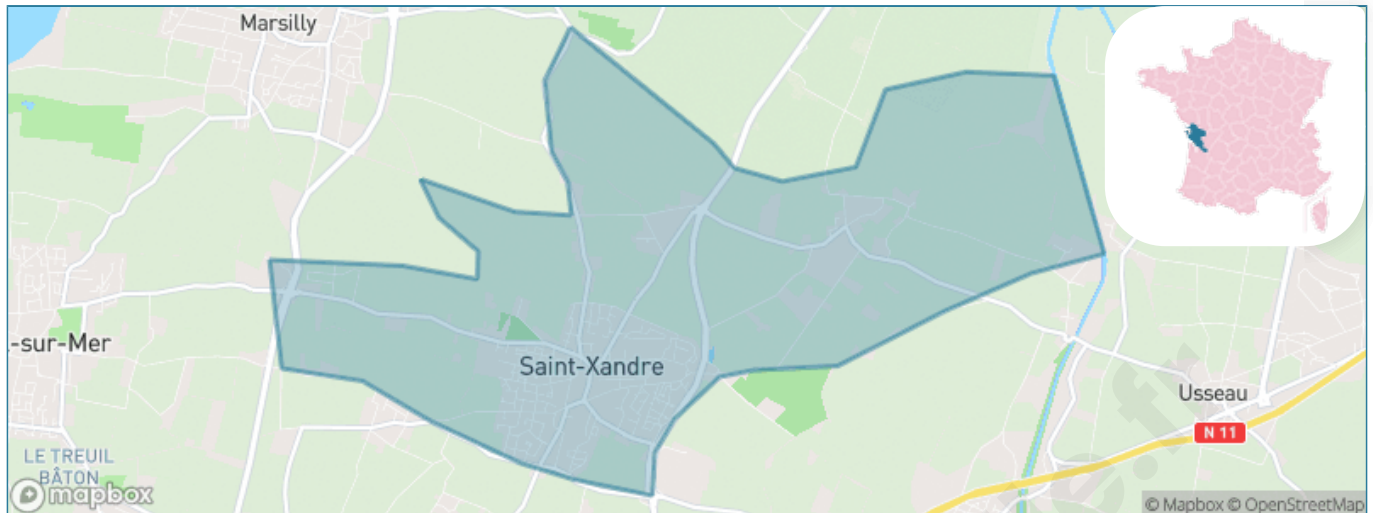
Présenté par

**BIEN** dans  
ma **VILLE** 

# Sommaire

Situation géographique .....	3
Statistiques sur la population .....	4
Evolution du nombre d'habitants .....	4
Tranche d'âge .....	5
0-14 ans .....	5
15-29 ans .....	5
30-44 ans .....	5
45-59 ans .....	5
60-74 ans .....	5
75-89 ans .....	5
90 ans et + .....	5
Activité professionnelle .....	5
Agriculteurs .....	5
Artisans, Commerçants .....	5
Cadres et sup. ....	5
Professions intermédiaires .....	5
Employé .....	5
Ouvrier .....	5
Retraité .....	5
Autres .....	5
Niveau de diplôme .....	6
Sans diplôme ou CEP .....	6
Brevet, BEPC, DNB .....	6
CAP-BEP ou équivalent .....	6
BAC ou équivalent .....	6
BAC+2 .....	6
BAC+3 ou +4 .....	6
BAC+5 ou plus .....	6
Composition des ménages .....	6
Couple sans enfant .....	6
Couple avec enfant(s) .....	6
Famille monoparentale .....	6
Colocation / Autre .....	6
Personnes seules .....	6
Profils électoraux .....	7
Premier tour .....	7
Sécurité .....	8
Evolution du nombre d'infractions .....	8
Pour comparer .....	9
Services à la population .....	10
Commerce .....	10
Éducation .....	10
Villes autour de Saint-Xandre .....	11
Avis sur la ville de Saint-Xandre .....	12
Moyenne par critère .....	12
Villes autour de Saint-Xandre .....	12
Répartition des avis par note .....	12
Répartition des avis par note .....	12

# Situation géographique



## i Informations clés

- **Région** : Nouvelle-Aquitaine
- **Département** : Charente-Maritime
- **Code postal** : 17138
- **Superficie** : 13 km<sup>2</sup>



# Statistiques sur la population



Nombre d'habitants

**5 677**



Age moyen

**45 ans**



Pop active

**44.7%**



Taux chômage

**5.6%**



Pop densité

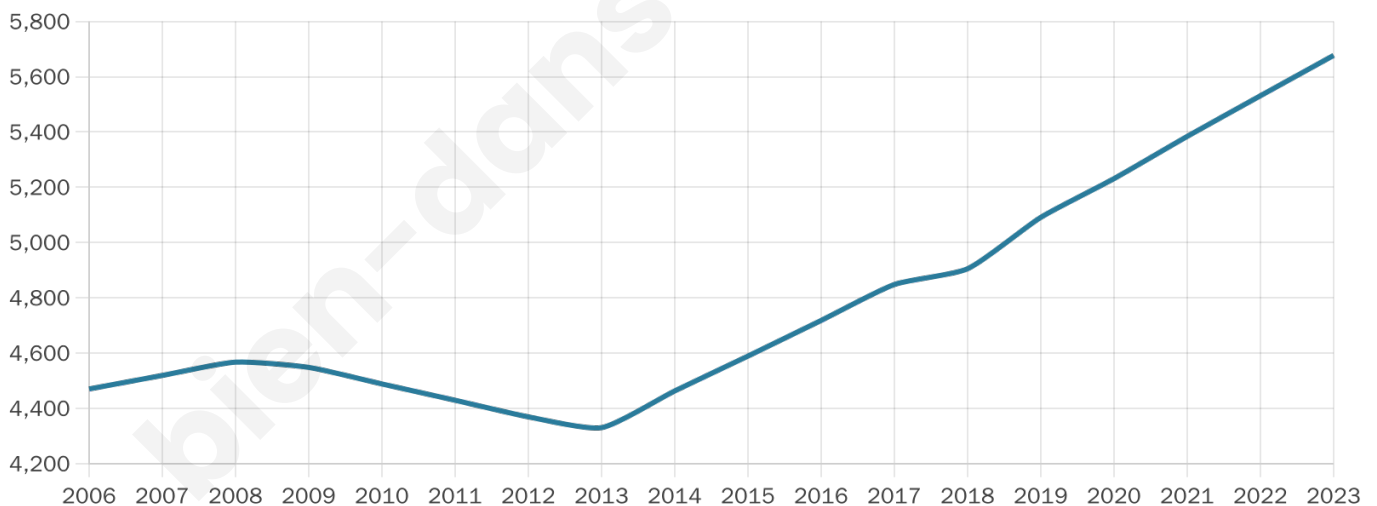
**437 h/km<sup>2</sup>**



Revenu moyen

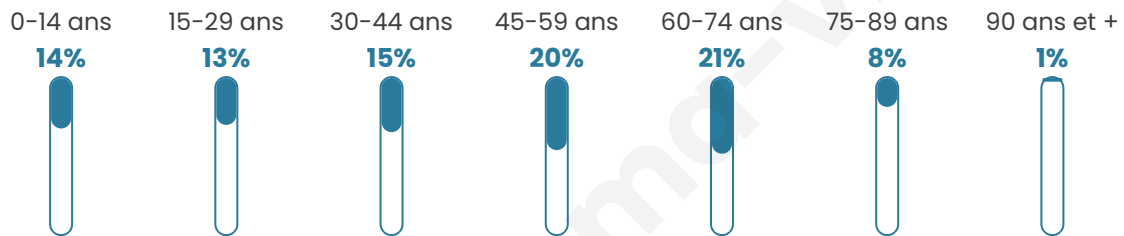
**25 370 €/an**

## Evolution du nombre d'habitants

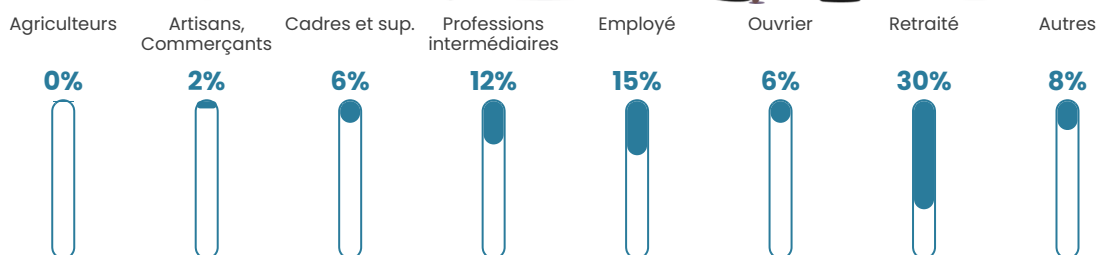


Sources : Institut national de la statistique et des études économiques (insee) selon Les dernières parutions officielles de 2024 portant sur les années 2020, 2021 et 2022.

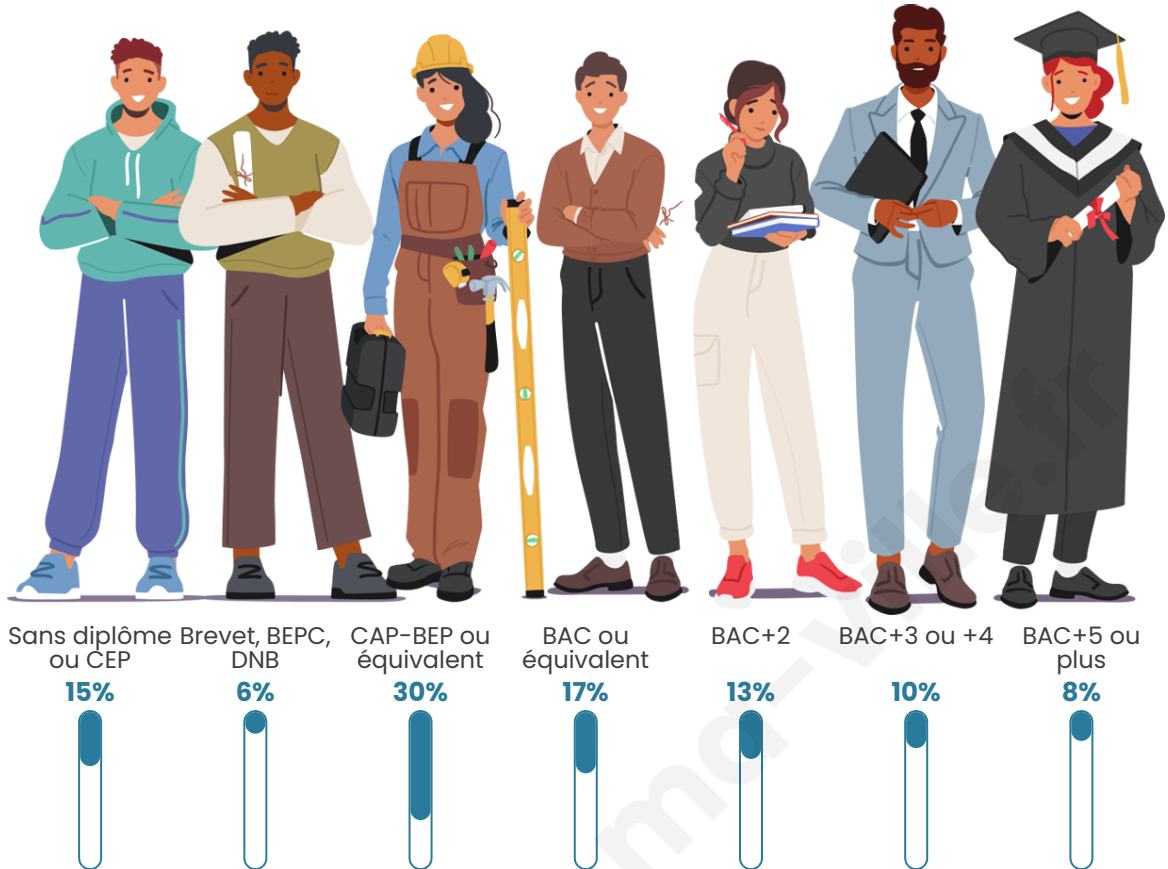
## Tranche d'âge




## Activité professionnelle



## Niveau de diplôme



## Composition des ménages



# Profils électoraux

## Premier tour

	Emmanuel MACRON	35.45 %
	Jean-Luc MÉLENCHON	19.78 %
	Marine LE PEN	19.08 %
	Yannick JADOT	5.91 %
	Éric ZEMMOUR	4.43 %
	Valérie PÉCRESE	4.37 %
	Jean LASSALLE	3.09 %
	Fabien ROUSSEL	2.45 %
	Anne HIDALGO	2.27 %
	Nicolas DUPONT- AIGNAN	2.27 %
	Philippe POUTOU	0.50 %
	Nathalie ARTHAUD	0.41 %



### 4 425 inscrits

Participation : 79.25%

Votes blancs : 1.25%

Votes nuls : 0.86%

## Second tour

	Emmanuel MACRON	66,83 %
	Marine LE PEN	33,17 %

### 4 426 inscrits

Participation : 77.61%

Votes blancs : 4.89%

Votes nuls : 4.72%

# Sécurité



Agressions physiques / sexuelles

**16**



Cambriolages

**11**



Vols / dégradations

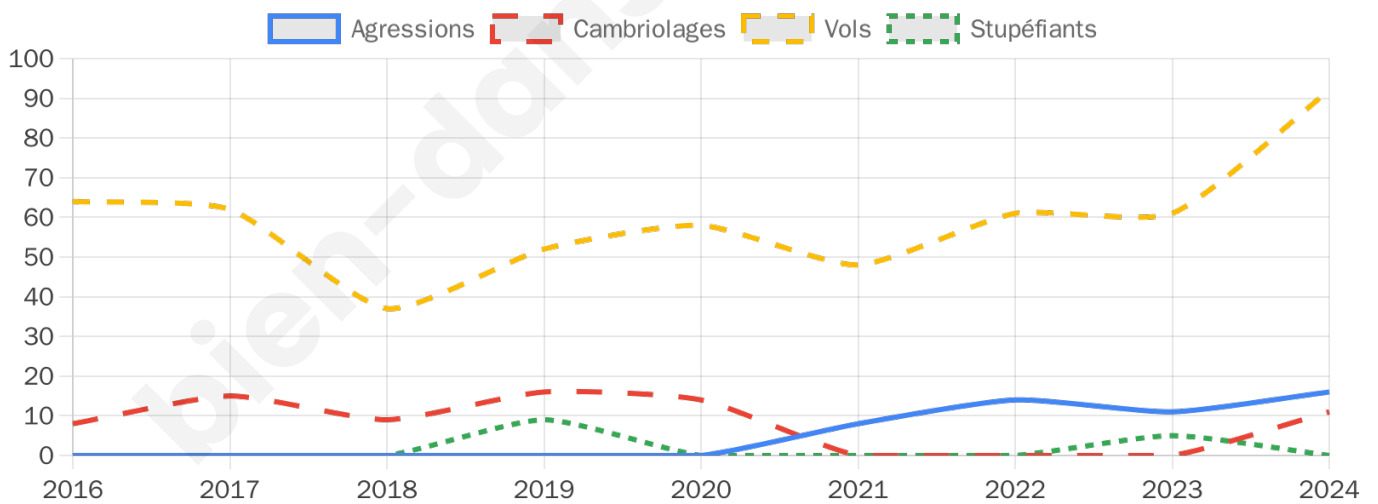
**92**



Stupéfiants

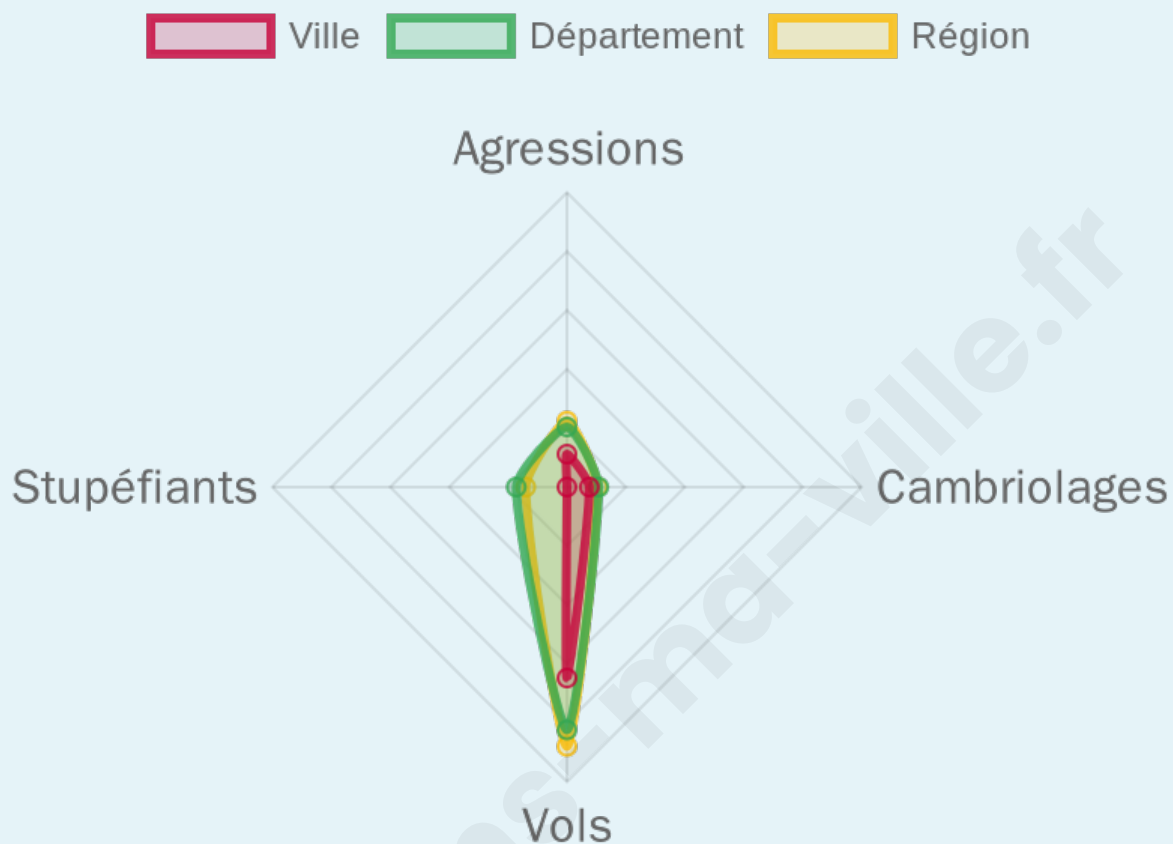
**0**

## Evolution du nombre d'infractions



## Pour comparer

(en proportion du nombre d'habitants)



Sources : Bases statistiques communale, départementale et régionale de la délinquance enregistrée par la police et la gendarmerie nationales selon les dernières parutions officielles de 2025 portant sur l'année 2024 ([data.gouv](https://data.gouv.fr)).

Agressions physiques / sexuelles : Violences sexuelles, coups et blessures volontaires intrafamiliaux, coups et blessures volontaires, autres coups, blessures volontaires et vols violents sans arme.

Cambriolages : Cambriolages de logements.

Vols : Vols avec armes, vols d'accessoires sur véhicules, vols dans les véhicules, vols de véhicules, vols sans violence contre des personnes, destructions, dégradations volontaires et escroqueries.

Stupéfiants : Trafic de stupéfiants dont (AFD) et usage de stupéfiants.

# Services à la population



## Commerce

Hypermarché	X <a href="#">Puilboreau</a> 3km
Supermarché	1
Superette	X <a href="#">Puilboreau</a> 2km
Boulangerie	2
Boucherie	X <a href="#">Puilboreau</a> 2km
Restaurant	1
Garage	7
Station-service	1
Banque	1
La poste	5
Coiffeur	8
Tabac	X <a href="#">Puilboreau</a> 3km
Bars / discothèque	2
Bibliothèque	X <a href="#">Nieul-sur-Mer</a> 5km
Cinéma	X <a href="#">Périgny</a> 4km
Vétérinaire	2



## Santé

Pharmacie	1
Hôpital	X <a href="#">La Rochelle</a> 4km
Laboratoire d'analyses médicales	X <a href="#">Puilboreau</a> 4km
Etablissement pour handicapé	X <a href="#">La Rochelle</a> 4km
EHPA	1
Médecin	5
Dentiste	3
Chirurgien	X <a href="#">Puilboreau</a> 4km
Dermatologue	X <a href="#">Puilboreau</a> 4km
Anesthésiste	X <a href="#">Puilboreau</a> 4km
Gastro-entérologue	X <a href="#">Puilboreau</a> 4km
Gynécologue	X <a href="#">Puilboreau</a> 4km
Cancérologue	X 0km
Neurologue	X <a href="#">Puilboreau</a> 2km
Ophthalmologue	X <a href="#">Puilboreau</a> 4km
ORL	X <a href="#">Puilboreau</a> 4km
Cardiologue	X <a href="#">Puilboreau</a> 4km
Pédiatre	X <a href="#">La Rochelle</a> 5km
Pneumologue	X <a href="#">Puilboreau</a> 4km
Psychologue	X <a href="#">La Rochelle</a> 6km
Radiologue	X <a href="#">Puilboreau</a> 4km
Rhumatologue	X <a href="#">La Rochelle</a> 6km
Sage-femme	X <a href="#">Puilboreau</a> 3km



## Éducation

Crèche	4
Ecole maternelle Public	1
Ecole maternelle Privé	X <a href="#">Aizenay</a> 72km
Ecole primaire Public	1
Ecole primaire Privé	X <a href="#">Lagord</a> 5km
Collège Public	X <a href="#">Dompierre-sur-Mer</a> 3km
Collège Privé	X <a href="#">La Rochelle</a> 5km
Lycée Public	X <a href="#">La Rochelle</a> 5km
Lycée Privé	X <a href="#">La Rochelle</a> 5km

Sources : Base Sirene des entreprises et de leurs établissements selon les dernières parutions officielles de 2025 portant sur l'année 2024 ([data.gouv](#)). Liste, localisation et tarifs des professionnels de santé selon les dernières parutions officielles de 2025 portant sur l'année 2024 ([opendatasoft](#)) et FINESS Extraction du Fichier des établissements selon les dernières parutions officielles de 2025 portant sur l'année 2024 ([data.gouv](#)). Adresse et géolocalisation des établissements d'enseignement du premier et second degrés selon les dernières parutions officielles de 2025 portant sur l'année 2024 ([data.education.gouv](#))

## Villes autour de Saint-Xandre

Ville	Habitants	Superficie	Pop densité	Pop active	Taux chômage	Revenu moyen	Prix immobilier
Puilboreau (7 avis)	6 765	7 km <sup>2</sup>	966 h/km <sup>2</sup>	42.5%	4.5%	24 990 €/an	2 831 €/m <sup>2</sup>
Lagord (6 avis)	7 802	8 km <sup>2</sup>	975 h/km <sup>2</sup>	40%	3.5%	27 680 €/an	2 978 €/m <sup>2</sup>
Dompierre-sur-Mer (6 avis)	6 315	18 km <sup>2</sup>	351 h/km <sup>2</sup>	42.4%	3.6%	26 110 €/an	2 679 €/m <sup>2</sup>
Marsilly (3 avis)	3 176	11 km <sup>2</sup>	289 h/km <sup>2</sup>	45.4%	3.8%	27 760 €/an	2 756 €/m <sup>2</sup>
Nieul-sur-Mer (4 avis)	5 811	11 km <sup>2</sup>	528 h/km <sup>2</sup>	41%	3.3%	26 200 €/an	2 842 €/m <sup>2</sup>
Villedoux (8 avis)	2 166	15 km <sup>2</sup>	144 h/km <sup>2</sup>	56%	4.3%	24 290 €/an	2 356 €/m <sup>2</sup>
La Rochelle (154 avis)	79 851	28 km <sup>2</sup>	2 852 h/km <sup>2</sup>	42.1%	7.1%	22 200 €/an	3 760 €/m <sup>2</sup>
Saint-Ouen-d'Aunis (1 avis)	2 150	8 km <sup>2</sup>	269 h/km <sup>2</sup>	52.5%	3.2%	24 450 €/an	2 110 €/m <sup>2</sup>
L'Houmeau (5 avis)	3 000	4 km <sup>2</sup>	750 h/km <sup>2</sup>	38.1%	3.5%	27 780 €/an	3 111 €/m <sup>2</sup>
Esnandes	2 224	7 km <sup>2</sup>	318 h/km <sup>2</sup>	42.4%	5.1%	23 500 €/an	2 125 €/m <sup>2</sup>
Périgny (9 avis)	8 877	10 km <sup>2</sup>	888 h/km <sup>2</sup>	46.6%	5.5%	26 000 €/an	3 110 €/m <sup>2</sup>
Saint-Rogatien (1 avis)	2 364	5 km <sup>2</sup>	473 h/km <sup>2</sup>	47%	3.6%	26 460 €/an	2 695 €/m <sup>2</sup>
Sainte-Soulle (4 avis)	5 034	21 km <sup>2</sup>	240 h/km <sup>2</sup>	49.8%	3.3%	25 310 €/an	2 175 €/m <sup>2</sup>
Bourgneuf (5 avis)	1 463	2 km <sup>2</sup>	732 h/km <sup>2</sup>	44.8%	2.7%	26 290 €/an	1 972 €/m <sup>2</sup>
Aytré (9 avis)	9 746	12 km <sup>2</sup>	812 h/km <sup>2</sup>	48%	5%	22 830 €/an	2 980 €/m <sup>2</sup>

# Avis sur la ville de Saint-Xandre



## Moyenne par critère



## Villes autour de Saint-Xandre

Ville	Note globale	Sécurité	Éducation	Sport Loisir	Environnement	Vie pratique
Puillboreau (7 avis)	<b>4.2</b>	<b>4.4</b>	<b>4.3</b>	<b>4.3</b>	3.9	<b>4.1</b>
Lagord (6 avis)	3.4	2.8	3.7	3.8	3.3	3.3
Dompierre-sur-Mer (6 avis)	3.5	<b>4.2</b>	3.7	3.3	3.5	3.0
Marsilly (3 avis)	3.9	<b>4.3</b>	<b>4.3</b>	<b>4.0</b>	3.7	3.0
Nieul-sur-Mer (4 avis)	<b>4.2</b>	<b>4.3</b>	<b>4.5</b>	<b>4.0</b>	<b>4.0</b>	<b>4.0</b>
Villedoux (8 avis)	2.3	3.0	3.1	2.3	2.0	<b>1.3</b>
La Rochelle (154 avis)	3.3	3.3	3.4	3.5	3.2	2.9
Saint-Ouen-d'Aunis (1 avis)	2.8	<b>4.0</b>	3.0	3.0	3.0	<b>1.0</b>
L'Houmeau (5 avis)	3.7	3.8	3.8	3.0	<b>4.0</b>	3.8
Esnandes	-	-	-	-	-	-
Périgny (9 avis)	3.5	3.4	3.6	3.6	3.4	3.6
Saint-Rogatien (1 avis)	<b>4.4</b>	<b>4.0</b>	<b>5.0</b>	<b>4.0</b>	<b>5.0</b>	<b>4.0</b>
Sainte-Soulle (4 avis)	<b>4.0</b>	<b>4.3</b>	<b>4.3</b>	3.8	<b>4.5</b>	3.0
Bourgneuf (5 avis)	3.5	3.4	3.8	3.6	3.4	3.2
Aytré (9 avis)	3.2	3.3	3.4	3.1	3.2	3.0



# Vous aimez votre ville ? Notez-la !

Et faites-nous part de vos remarques constructives



Avec

**BIEN** dans ma **VILLE** 