



Version web

Ville de Saint-Vivien

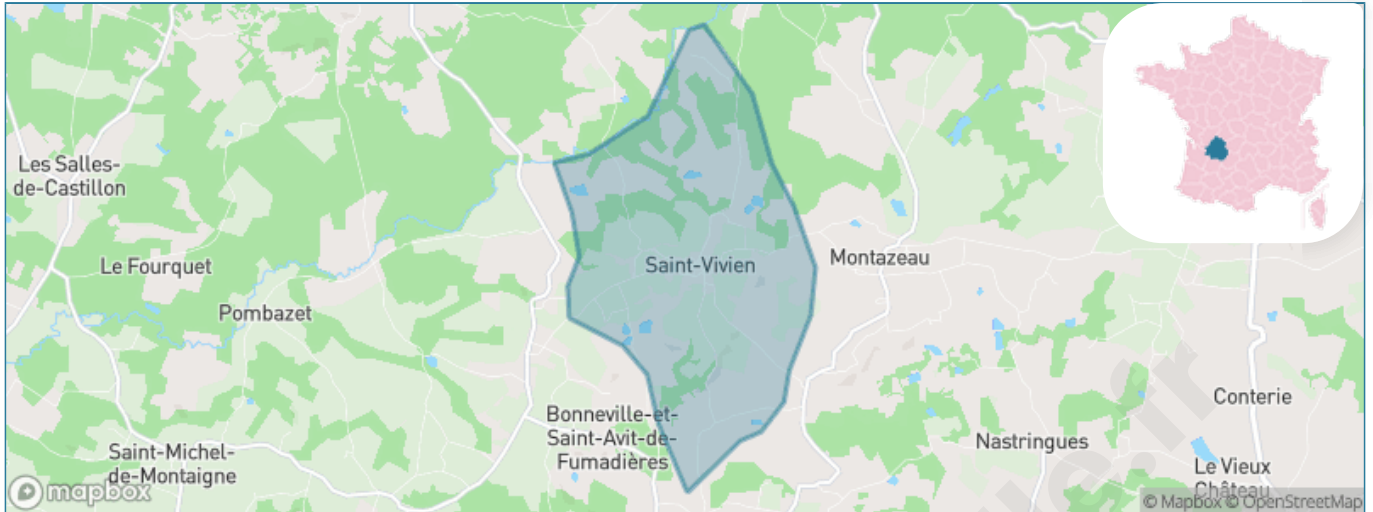
Présenté par

BIEN dans
ma **VILLE** 

Sommaire

Situation géographique	3
Statistiques sur la population	4
Evolution du nombre d'habitants	4
Tranche d'âge	5
0-14 ans	5
15-29 ans	5
30-44 ans	5
45-59 ans	5
60-74 ans	5
75-89 ans	5
90 ans et +	5
Activité professionnelle	5
Agriculteurs	5
Artisans, Commerçants	5
Cadres et sup.	5
Professions intermédiaires	5
Employé	5
Ouvrier	5
Retraité	5
Autres	5
Niveau de diplôme	6
Sans diplôme ou CEP	6
Brevet, BEPC, DNB	6
CAP-BEP ou équivalent	6
BAC ou équivalent	6
BAC+2	6
BAC+3 ou +4	6
BAC+5 ou plus	6
Composition des ménages	6
Couple sans enfant	6
Couple avec enfant(s)	6
Famille monoparentale	6
Colocation / Autre	6
Personnes seules	6
Profils électoraux	7
Premier tour	7
Sécurité	8
Evolution du nombre d'infractions	8
Pour comparer	9
Services à la population	10
Commerce	10
Éducation	10
Villes autour de Saint-Vivien	11

Situation géographique



i Informations clés

- **Région** : Nouvelle-Aquitaine
- **Département** : Dordogne
- **Code postal** : 24230
- **Superficie** : 8 km²



Statistiques sur la population



Nombre d'habitants

240



Age moyen

48 ans



Pop active

41.3%



Taux chômage

6.3%



Pop densité

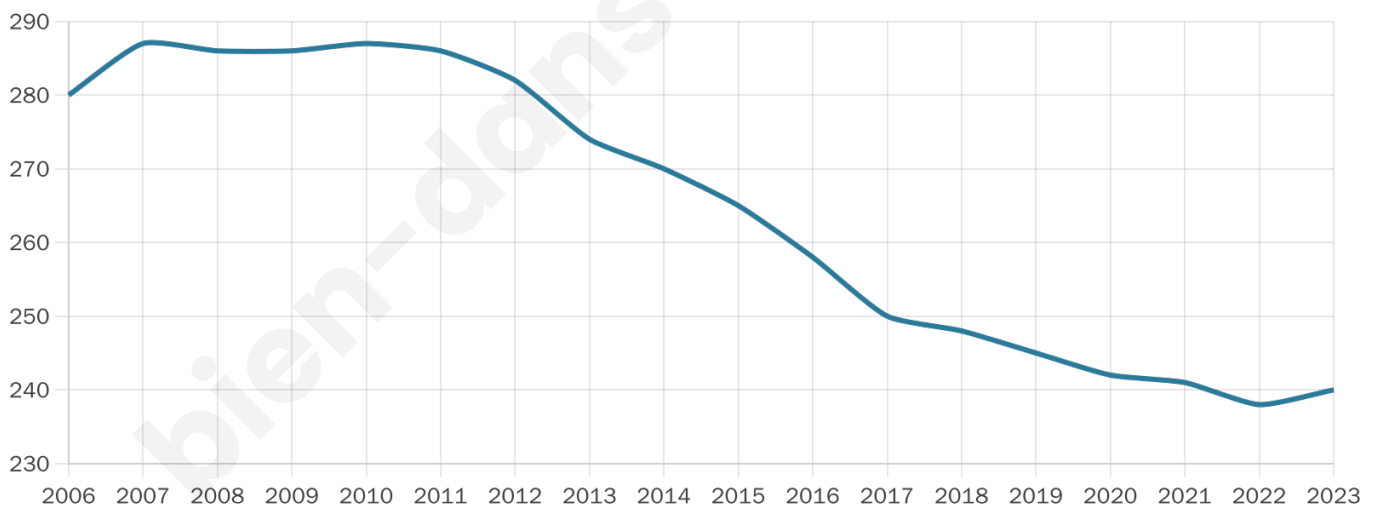
30 h/km²



Revenu moyen

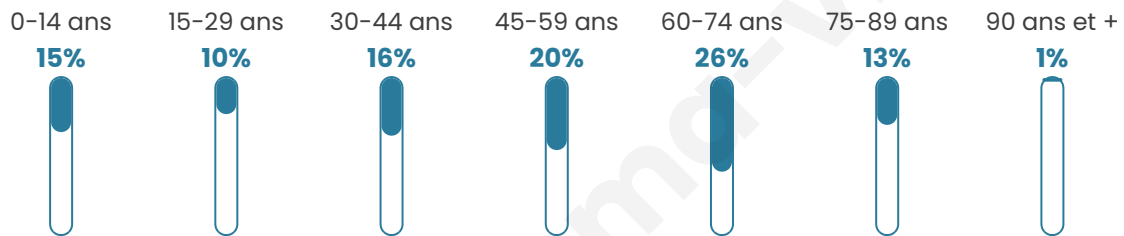
19 560 €/an

Evolution du nombre d'habitants

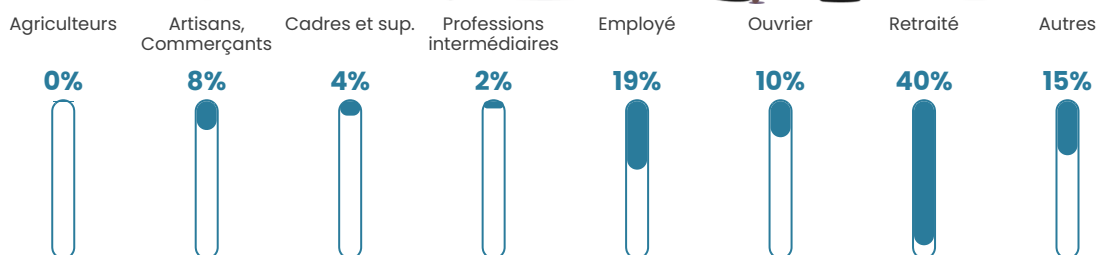


Sources : Institut national de la statistique et des études économiques (insee) selon Les dernières parutions officielles de 2024 portant sur les années 2020, 2021 et 2022.


Tranche d'âge




Activité professionnelle



Niveau de diplôme



Composition des ménages



Profils électoraux

Premier tour

	Marine LE PEN	34.39 %
	Emmanuel MACRON	22.29 %
	Jean-Luc MÉLENCHON	19.75 %
	Éric ZEMMOUR	6.37 %
	Valérie PÉCRESE	6.37 %
	Jean LASSALLE	5.73 %
	Fabien ROUSSEL	2.55 %
	Yannick JADOT	1.27 %
	Philippe POUTOU	0.64 %
	Nicolas DUPONT-AIGNAN	0.64 %
	Nathalie ARTHAUD	0.00 %
	Anne HIDALGO	0.00 %



218 inscrits

Participation : 74.31%

Votes blancs : 0.62%

Votes nuls : 2.47%

Second tour

	Emmanuel MACRON	43,06 %
	Marine LE PEN	56,94 %

218 inscrits

Participation : 70.18%

Votes blancs : 0%

Votes nuls : 5.88%

Sécurité



Agressions physiques / sexuelles

0



Cambriolages

0



Vols / dégradations

0



Stupéfiants

0

Evolution du nombre d'infractions



Pour comparer

(en proportion du nombre d'habitants)

■ Ville ■ Département ■ Région



Sources : Bases statistiques communale, départementale et régionale de la délinquance enregistrée par la police et la gendarmerie nationales selon les dernières parutions officielles de 2025 portant sur l'année 2024 ([data.gouv](https://data.gouv.fr)).

Agressions physiques / sexuelles : Violences sexuelles, coups et blessures volontaires intrafamiliaux, coups et blessures volontaires, autres coups, blessures volontaires et vols violents sans arme.

Cambriolages : Cambriolages de logements.

Vols : Vols avec armes, vols d'accessoires sur véhicules, vols dans les véhicules, vols de véhicules, vols sans violence contre des personnes, destructions, dégradations volontaires et escroqueries.

Stupéfiants : Trafic de stupéfiants dont (AFD) et usage de stupéfiants.

Services à la population



Commerce

Hypermarché	X Pineuilh 12km
Supermarché	X Vélines 5km
Superette	X Montcaret 5km
Boulangerie	X Saint-Méard-de-Gurçon 5km
Boucherie	X Montpeyroux 4km
Restaurant	X Montazeau 2km
Garage	X Vélines 4km
Station-service	X Vélines 5km
Banque	X Villefranche-de-Lonchat 7km
La poste	X Saint-Méard-de-Gurçon 4km
Coiffeur	X Saint-Méard-de-Gurçon 4km
Tabac	X Montcaret 5km
Bars / discothèque	X Eynesse 8km
Bibliothèque	X Saint-Michel-de-Montaigne 8km
Cinéma	X Sainte-Foy-la-Grande 11km
Vétérinaire	X Vélines 5km



Santé

Pharmacie	X Vélines 5km
Hôpital	X Sainte-Foy-la-Grande 11km
Laboratoire d'analyses médicales	X Sainte-Foy-la-Grande 11km
Etablissement pour handicapé	X Port-Sainte-Foy-et-Ponchapt 9km
EHPA	X Lamothe-Montravel 8km
Médecin	X Vélines 5km
Dentiste	X Villefranche-de-Lonchat 7km
Chirurgien	X Montpon-Ménéstérol 13km
Dermatologue	X Prigonrieux 26km
Anesthésiste	X Libourne 26km
Gastro-entérologue	X Bergerac 31km
Gynécologue	X Libourne 26km
Cancérologue	X Langon 47km
Neurologue	X Villefranche-de-Lonchat 7km
Ophtalmologue	X Castillon-la-Bataille 12km
ORL	X Libourne 26km
Cardiologue	X Sainte-Foy-la-Grande 11km
Pédiatre	X Libourne 27km
Pneumologue	X Libourne 27km
Psychologue	X Libourne 26km
Radiologue	X Montpon-Ménéstérol 13km
Rhumatologue	X Libourne 26km
Sage-femme	X Vélines 5km



Éducation

Crèche	X Saint-Antoine-de-Breuilh 6km
Ecole maternelle Public	X Bonneville-et-Saint-Avit-de-Fumadières 2km
Ecole maternelle Privé	X La Brède 53km
Ecole primaire Public	X Montazeau 2km
Ecole primaire Privé	X Saint-Antoine-de-Breuilh 7km
Collège Public	X Vélines 4km
Collège Privé	X Saint-Antoine-de-Breuilh 7km
Lycée Public	X Sainte-Foy-la-Grande 11km
Lycée Privé	X Saint-Médard-de-Guizières 19km

Sources : Base Sirene des entreprises et de leurs établissements selon les dernières parutions officielles de 2025 portant sur l'année 2024 ([data.gouv](#)). Liste, localisation et tarifs des professionnels de santé selon les dernières parutions officielles de 2025 portant sur l'année 2024 ([opendatasoft](#)) et FINISS Extraction du Fichier des établissements selon les dernières parutions officielles de 2025 portant sur l'année 2024 ([data.gouv](#)). Adresse et géolocalisation des établissements d'enseignement du premier et second degrés selon les dernières parutions officielles de 2025 portant sur l'année 2024 ([data.education.gouv](#))

Villes autour de Saint-Vivien

Ville	Habitants	Superficie	Pop densité	Pop active	Taux chômage	Revenu moyen	Prix immobilier
Bonneville-et-Saint-Avit-de-Fumadières	299	7 km ²	43 h/km ²	49.8%	3.7%	20 580 €/an	1 711 €/m ²
Montazeau (1 avis)	292	13 km ²	22 h/km ²	40.4%	4.8%	24 230 €/an	1 893 €/m ²
Montpeyroux (1 avis)	496	23 km ²	22 h/km ²	45.6%	4.6%	20 310 €/an	1 358 €/m ²
Vélines	1 104	10 km ²	110 h/km ²	37.4%	5.7%	19 830 €/an	987 €/m ²
Montcaret (2 avis)	1 390	17 km ²	82 h/km ²	45%	5.1%	21 200 €/an	1 325 €/m ²
Nastringues	138	6 km ²	23 h/km ²	37.7%	4.3%	21 130 €/an	1 957 €/m ²
Fougueyrolles	462	11 km ²	42 h/km ²	46.5%	3.2%	21 640 €/an	1 000 €/m ²
Saint-Méard-de-Gurçon (1 avis)	809	28 km ²	29 h/km ²	46.2%	5.7%	21 000 €/an	1 015 €/m ²
Saint-Michel-de-Montaigne	336	9 km ²	37 h/km ²	46.4%	7.1%	21 070 €/an	1 418 €/m ²
Carsac-de-Gurson	231	6 km ²	39 h/km ²	33.3%	4.3%	21 170 €/an	895 €/m ²
Saint-Martin-de-Gurson	653	24 km ²	27 h/km ²	47.5%	7.7%	19 820 €/an	1 525 €/m ²
Saint-Seurin-de-Prats	461	5 km ²	92 h/km ²	38.8%	3%	19 920 €/an	1 232 €/m ²
Les Salles-de-Castillon	330	10 km ²	33 h/km ²	50.3%	5.5%	21 820 €/an	1 044 €/m ²
Villefranche-de-Lonchat (1 avis)	998	15 km ²	67 h/km ²	45.5%	8.5%	20 130 €/an	1 187 €/m ²
Lamothe-Montravel (2 avis)	1 443	11 km ²	131 h/km ²	41.2%	5.5%	21 010 €/an	1 352 €/m ²

bien-dans-ma-ville.fr



Vous aimez votre ville ? Notez-la !

Et faites-nous part de vos remarques constructives



Avec

BIEN dans ma **VILLE** 