



Version web

Ville de Saint-Vitte

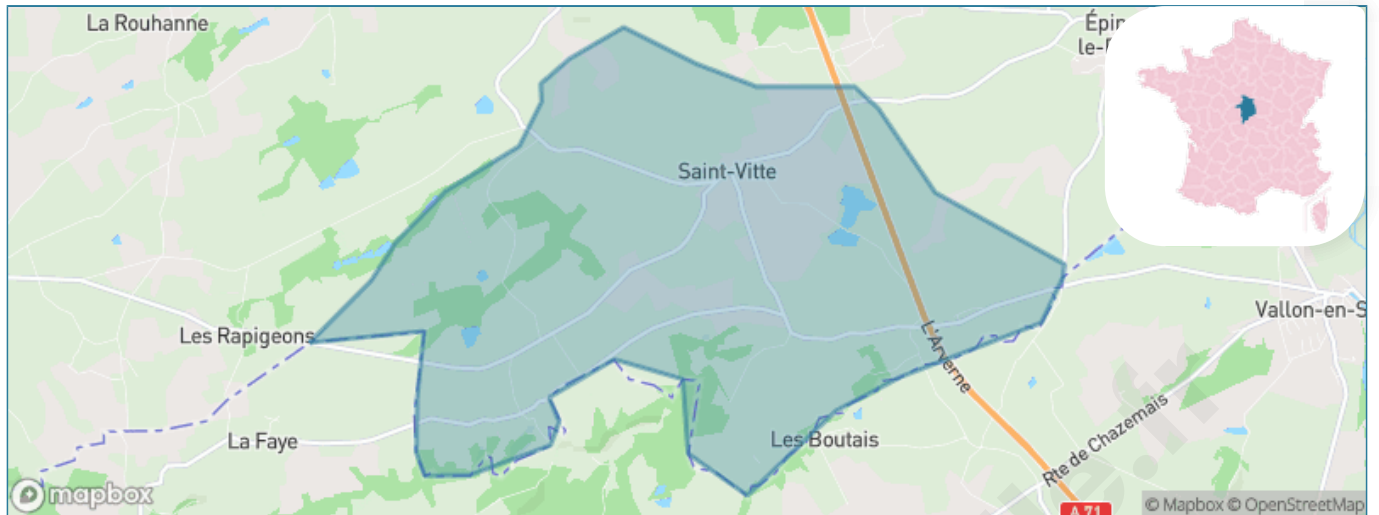
Présenté par

BIEN dans
ma **VILLE** 

Sommaire

Situation géographique	3
Statistiques sur la population	4
Evolution du nombre d'habitants	4
Tranche d'âge	5
0-14 ans	5
15-29 ans	5
30-44 ans	5
45-59 ans	5
60-74 ans	5
75-89 ans	5
90 ans et +	5
Activité professionnelle	5
Agriculteurs	5
Artisans, Commerçants	5
Cadres et sup.	5
Professions intermédiaires	5
Employé	5
Ouvrier	5
Retraité	5
Autres	5
Niveau de diplôme	6
Sans diplôme ou CEP	6
Brevet, BEPC, DNB	6
CAP-BEP ou équivalent	6
BAC ou équivalent	6
BAC+2	6
BAC+3 ou +4	6
BAC+5 ou plus	6
Composition des ménages	6
Couple sans enfant	6
Couple avec enfant(s)	6
Famille monoparentale	6
Colocation / Autre	6
Personnes seules	6
Profils électoraux	7
Premier tour	7
Sécurité	8
Evolution du nombre d'infractions	8
Pour comparer	9
Services à la population	10
Commerce	10
Éducation	10
Villes autour de Saint-Vitte	11

Situation géographique



i Informations clés

- **Région** : Centre-Val de Loire
- **Département** : Cher
- **Code postal** : 18360
- **Superficie** : 16 km²



Statistiques sur la population



Nombre d'habitants

117



Age moyen

47 ans



Pop active

51.3%



Taux chômage

14.7%



Pop densité

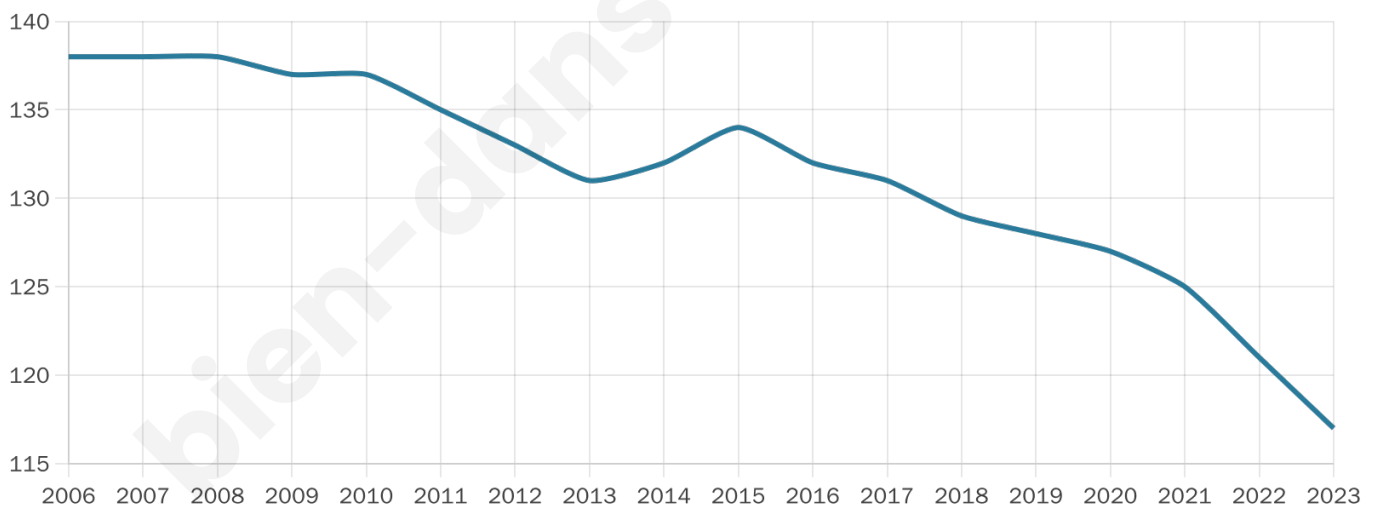
7 h/km²



Revenu moyen

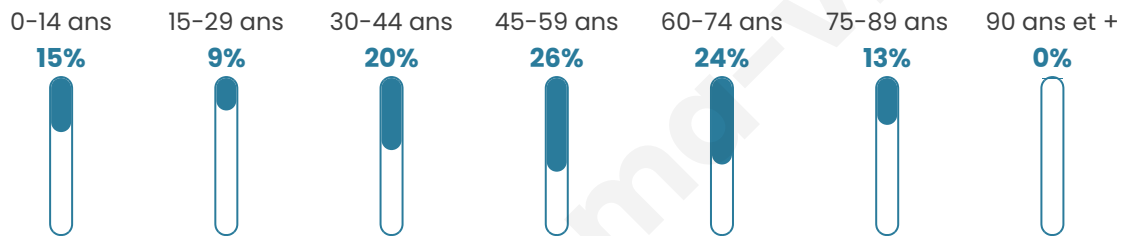
19 080 €/an

Evolution du nombre d'habitants

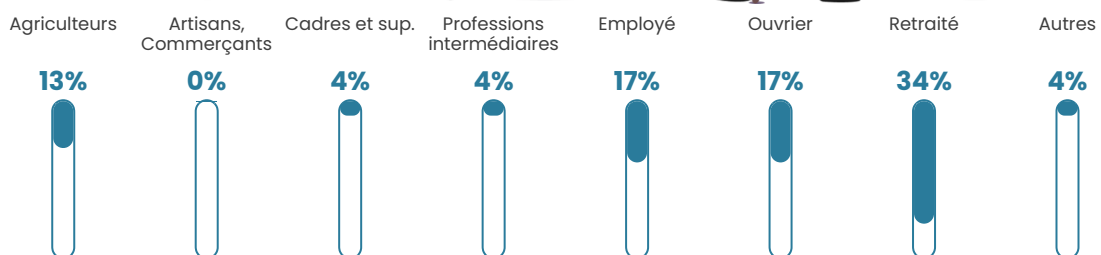


Sources : Institut national de la statistique et des études économiques (insee) selon Les dernières parutions officielles de 2024 portant sur les années 2020, 2021 et 2022.


Tranche d'âge




Activité professionnelle



Niveau de diplôme











Composition des ménages



Profils électoraux



Premier tour

	Marine LE PEN	33.33 %
	Emmanuel MACRON	18.67 %
	Jean-Luc MÉLENCHON	14.67 %
	Éric ZEMMOUR	13.33 %
	Nicolas DUPONT-AIGNAN	6.67 %
	Jean LASSALLE	5.33 %
	Valérie PÉCRESSÉ	4.00 %
	Fabien ROUSSEL	1.33 %
	Yannick JADOT	1.33 %
	Philippe POUTOU	1.33 %
	Nathalie ARTHAUD	0.00 %
	Anne HIDALGO	0.00 %

100 inscrits

Participation : 79%
Votes blancs : 3.80%
Votes nuls : 1.27%

Second tour

	Emmanuel MACRON	37,5 %
	Marine LE PEN	62,5 %

100 inscrits

Participation : 88%
Votes blancs : 7.95%
Votes nuls : 1.14%

Sécurité



Agressions physiques / sexuelles

0



Cambriolages

0



Vols / dégradations

0



Stupéfiants

0

Evolution du nombre d'infractions



Pour comparer

(en proportion du nombre d'habitants)

■ Ville ■ Département ■ Région



Sources : Bases statistiques communale, départementale et régionale de la délinquance enregistrée par la police et la gendarmerie nationales selon les dernières parutions officielles de 2025 portant sur l'année 2024 ([data.gouv](https://data.gouv.fr)).

Agressions physiques / sexuelles : Violences sexuelles, coups et blessures volontaires intrafamiliaux, coups et blessures volontaires, autres coups, blessures volontaires et vols violents sans arme.

Cambriolages : Cambriolages de logements.

Vols : Vols avec armes, vols d'accessoires sur véhicules, vols dans les véhicules, vols de véhicules, vols sans violence contre des personnes, destructions, dégradations volontaires et escroqueries.

Stupéfiants : Trafic de stupéfiants dont (AFD) et usage de stupéfiants.

Services à la population



Commerce

Hypermarché	X <u>Domérat</u> 18km
Supermarché	X <u>Vallon-en-Sully</u> 7km
Superette	X <u>Vallon-en-Sully</u> 6km
Boulangerie	1
Boucherie	X <u>Huriel</u> 18km
Restaurant	X <u>Vallon-en-Sully</u> 6km
Garage	1
Station-service	X <u>Vallon-en-Sully</u> 5km
Banque	X <u>Vallon-en-Sully</u> 6km
La poste	X <u>Chazemais</u> 3km
Coiffeur	X <u>Vallon-en-Sully</u> 6km
Tabac	X <u>Hérisson</u> 14km
Bars / discothèque	X <u>Saulzais-le-Potier</u> 8km
Bibliothèque	X <u>Saint-Amand-Montrond</u> 21km
Cinéma	X <u>Saint-Amand-Montrond</u> 21km
Vétérinaire	X <u>Vallon-en-Sully</u> 7km



Santé

Pharmacie	X <u>Vallon-en-Sully</u> 6km
Hôpital	X <u>Saint-Amand-Montrond</u> 22km
Laboratoire d'analyses médicales	X <u>Montluçon</u> 21km
Etablissement pour handicapé	X <u>Saulzais-le-Potier</u> 8km
EHPA	X <u>Vallon-en-Sully</u> 6km
Médecin	X <u>Estivareilles</u> 14km
Dentiste	X <u>Vallon-en-Sully</u> 6km
Chirurgien	X <u>Saint-Amand-Montrond</u> 22km
Dermatologue	X <u>Estivareilles</u> 14km
Anesthésiste	X <u>Désertines</u> 22km
Gastro-entérologue	X <u>Montluçon</u> 22km
Gynécologue	X <u>Montluçon</u> 22km
Cancérologue	X <u>Saint-Doulchard</u> 65km
Neurologue	X <u>Montluçon</u> 22km
Ophtalmologue	X <u>Saint-Amand-Montrond</u> 22km
ORL	X <u>Estivareilles</u> 14km
Cardiologue	X <u>Montluçon</u> 21km
Pédiatre	X <u>Saint-Doulchard</u> 65km
Pneumologue	X <u>Désertines</u> 22km
Psychologue	X <u>Saint-Amand-Montrond</u> 21km
Radiologue	X <u>Montluçon</u> 22km
Rhumatologue	X <u>Montluçon</u> 21km
Sage-femme	X <u>Désertines</u> 21km



Éducation

Crèche	X <u>Épineuil-le-Fleuriel</u> 5km
Ecole maternelle Public	X <u>Vallon-en-Sully</u> 6km
Ecole maternelle Privé	X <u>Bourges</u> 60km
Ecole primaire Public	X <u>Épineuil-le-Fleuriel</u> 4km
Ecole primaire Privé	X <u>Saint-Amand-Montrond</u> 21km
Collège Public	X <u>Vallon-en-Sully</u> 5km
Collège Privé	X <u>Montluçon</u> 22km
Lycée Public	X <u>Montluçon</u> 21km
Lycée Privé	X <u>Montluçon</u> 22km

Sources : Base Sirene des entreprises et de leurs établissements selon les dernières parutions officielles de 2025 portant sur l'année 2024 ([data.gouv](#)). Liste, localisation et tarifs des professionnels de santé selon les dernières parutions officielles de 2025 portant sur l'année 2024 ([opendatasoft](#)) et FINISS Extraction du Fichier des établissements selon les dernières parutions officielles de 2025 portant sur l'année 2024 ([data.gouv](#)). Adresse et géolocalisation des établissements d'enseignement du premier et second degrés selon les dernières parutions officielles de 2025 portant sur l'année 2024 ([data.education.gouv](#))

Villes autour de Saint-Vitte

Ville	Habitants	Superficie	Pop densité	Pop active	Taux chômage	Revenu moyen	Prix immobilier
Épineuil-le-Fleuriel	436	41 km ²	11 h/km ²	42.2%	6.7%	20 140 €/an	835 €/m ²
Vallon-en-Sully (1 avis)	1 457	38 km ²	38 h/km ²	39.5%	3.8%	20 790 €/an	762 €/m ²
Chazemais	504	29 km ²	17 h/km ²	43.8%	3.4%	21 570 €/an	548 €/m ²
Nassigny	194	18 km ²	11 h/km ²	50%	8.8%	21 980 €/an	1 459 €/m ²
Vesdun	540	48 km ²	11 h/km ²	39.4%	3.1%	18 780 €/an	766 €/m ²
Saulzais-le-Potier	472	32 km ²	15 h/km ²	42.4%	5.1%	20 210 €/an	788 €/m ²
Saint-Désiré (1 avis)	424	41 km ²	10 h/km ²	39.6%	4%	19 270 €/an	759 €/m ²
Audes (2 avis)	402	28 km ²	14 h/km ²	48.8%	3.7%	21 230 €/an	879 €/m ²
Meaulne-Vitray (1 avis)	906	50 km ²	18 h/km ²	42.5%	3.9%	21 490 €/an	1 290 €/m ²
Reugny	266	7 km ²	38 h/km ²	40.2%	3.4%	22 020 €/an	1 001 €/m ²
Courçais	314	26 km ²	12 h/km ²	50.3%	5.7%	18 370 €/an	1 252 €/m ²
Haut-Bocage	841	70 km ²	12 h/km ²	52.1%	8.4%	20 780 €/an	862 €/m ²
Urçay (2 avis)	296	12 km ²	25 h/km ²	43.2%	8.1%	20 720 €/an	873 €/m ²
La Celette (1 avis)	205	24 km ²	9 h/km ²	47.3%	3.4%	21 910 €/an	924 €/m ²
Vaux	1 165	18 km ²	65 h/km ²	48.6%	4.4%	22 840 €/an	1 161 €/m ²

bien-dans-ma-ville.fr



Vous aimez votre ville ? Notez-la !

Et faites-nous part de vos remarques constructives



Avec

BIEN dans
ma **VILLE** 