



Version web

# Ville de Saint-Vincent- sur-Oust

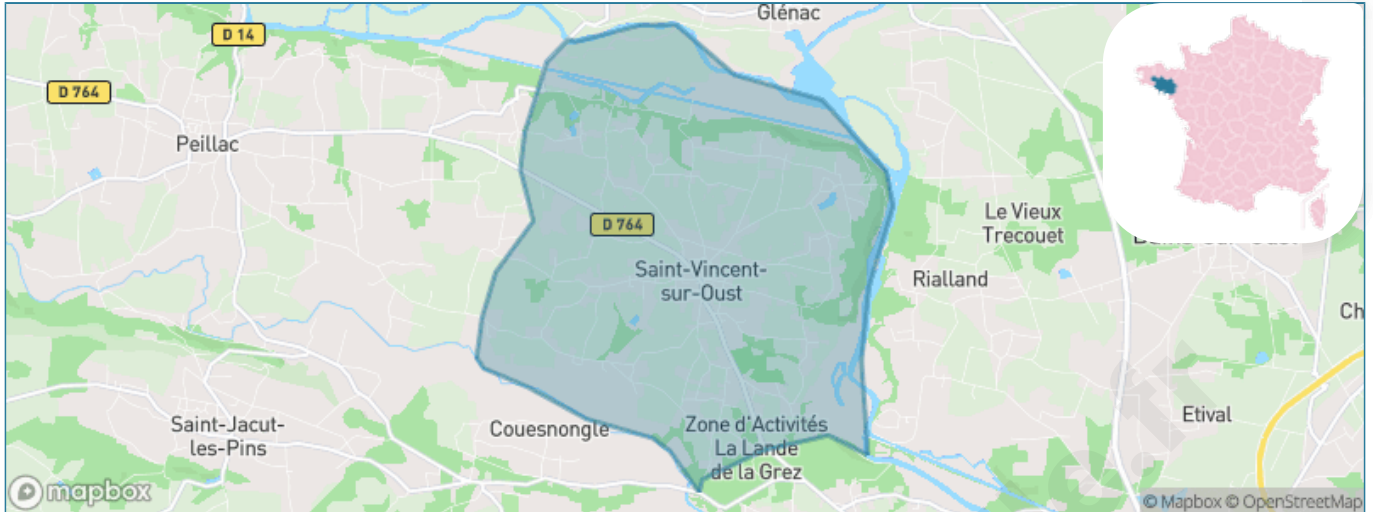
Présenté par

**BIEN** dans  
ma **VILLE** 

# Sommaire

Situation géographique .....	3
Statistiques sur la population .....	4
Evolution du nombre d'habitants .....	4
Tranche d'âge .....	5
<i>0-14 ans</i> .....	5
<i>15-29 ans</i> .....	5
<i>30-44 ans</i> .....	5
<i>45-59 ans</i> .....	5
<i>60-74 ans</i> .....	5
<i>75-89 ans</i> .....	5
<i>90 ans et +</i> .....	5
Activité professionnelle .....	5
<i>Agriculteurs</i> .....	5
<i>Artisans, Commerçants</i> .....	5
<i>Cadres et sup.</i> .....	5
<i>Professions intermédiaires</i> .....	5
<i>Employé</i> .....	5
<i>Ouvrier</i> .....	5
<i>Retraité</i> .....	5
<i>Autres</i> .....	5
Niveau de diplôme .....	6
<i>Sans diplôme ou CEP</i> .....	6
<i>Brevet, BEPC, DNB</i> .....	6
<i>CAP-BEP ou équivalent</i> .....	6
<i>BAC ou équivalent</i> .....	6
<i>BAC+2</i> .....	6
<i>BAC+3 ou +4</i> .....	6
<i>BAC+5 ou plus</i> .....	6
Composition des ménages .....	6
<i>Couple sans enfant</i> .....	6
<i>Couple avec enfant(s)</i> .....	6
<i>Famille monoparentale</i> .....	6
<i>Colocation / Autre</i> .....	6
<i>Personnes seules</i> .....	6
Profils électoraux .....	7
<i>Premier tour</i> .....	7
Sécurité .....	8
<i>Evolution du nombre d'infractions</i> .....	8
<i>Pour comparer</i> .....	9
Services à la population .....	10
<i>Commerce</i> .....	10
<i>Éducation</i> .....	10
<i>Villes autour de Saint-Vincent-sur-Oust</i> .....	11

# Situation géographique



## i Informations clés

- **Région :** Bretagne
- **Département :** Morbihan
- **Code postal :** 56350
- **Superficie :** 15 km<sup>2</sup>



# Statistiques sur la population



Nombre d'habitants

**1 679**



Age moyen

**41 ans**



Pop active

**44.3%**



Taux chômage

**5.6%**



Pop densité

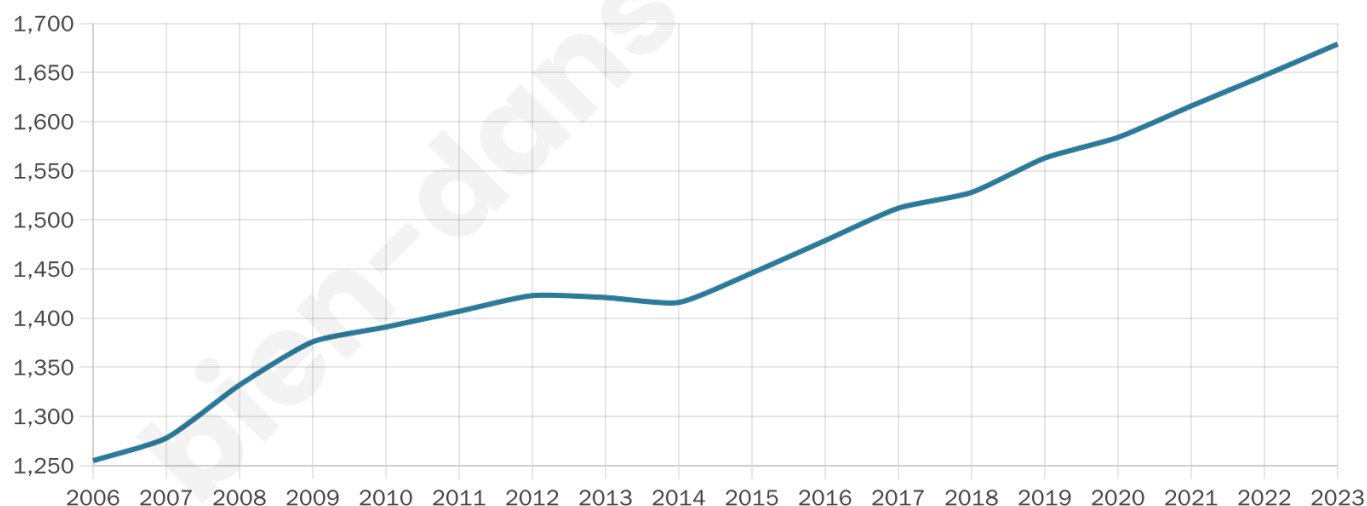
**112 h/km<sup>2</sup>**



Revenu moyen

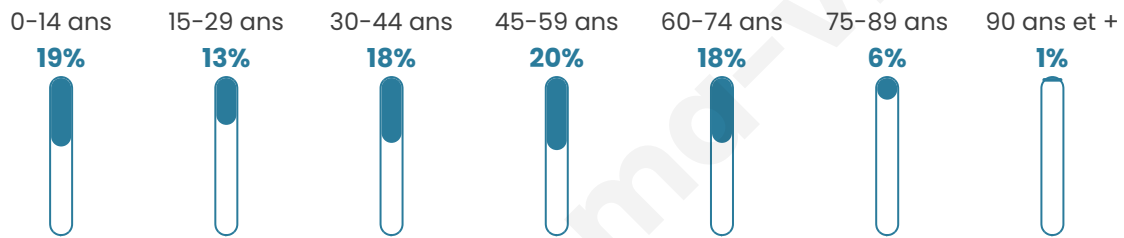
**22 120 €/an**

## Evolution du nombre d'habitants

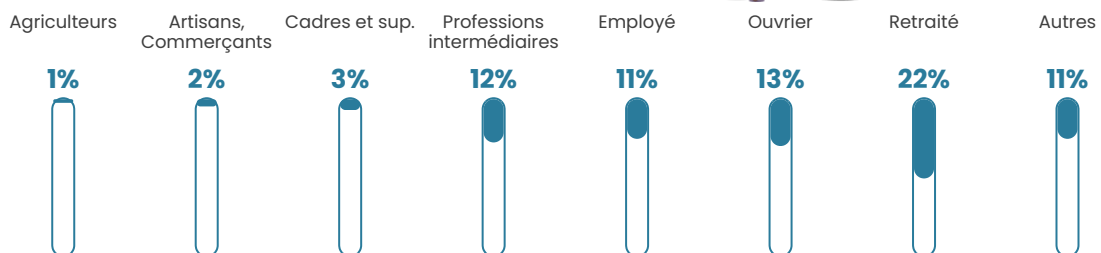


Sources : Institut national de la statistique et des études économiques (insee) selon Les dernières parutions officielles de 2024 portant sur les années 2020, 2021 et 2022.

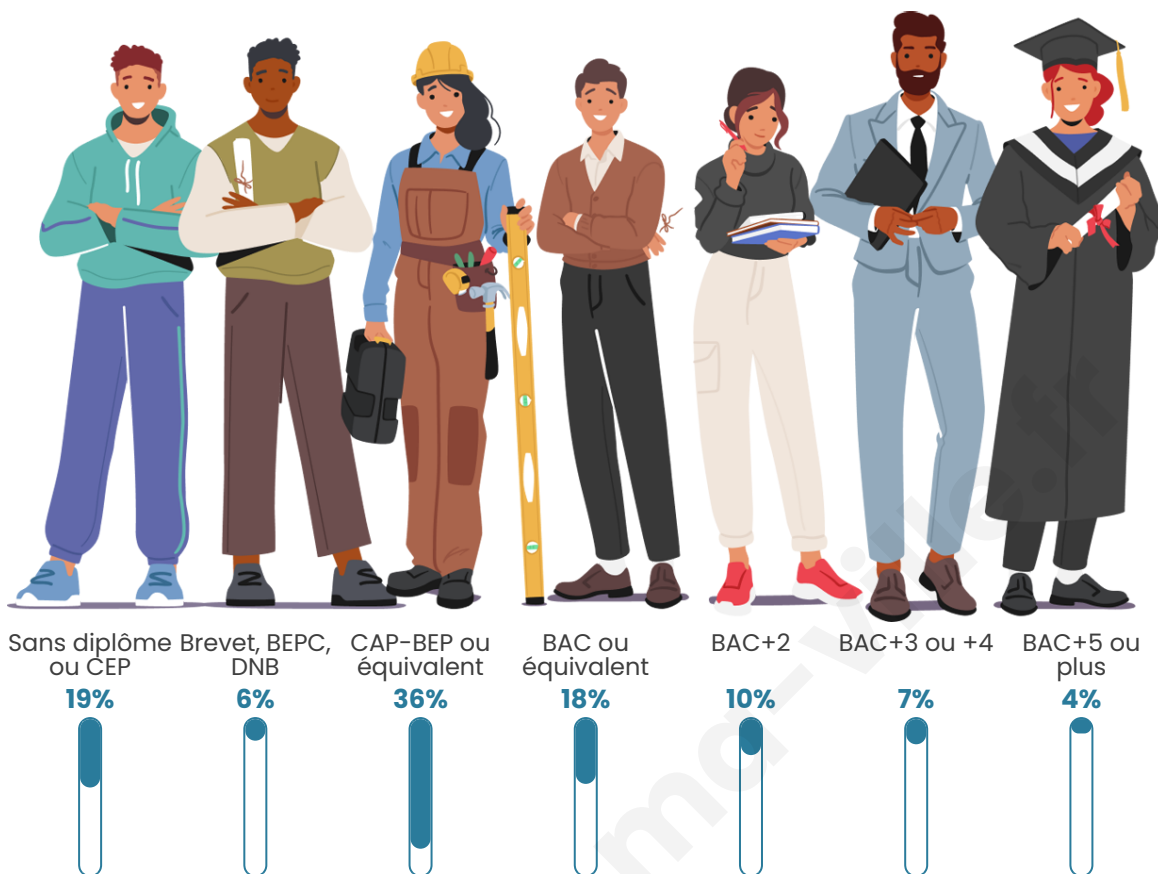
## Tranche d'âge



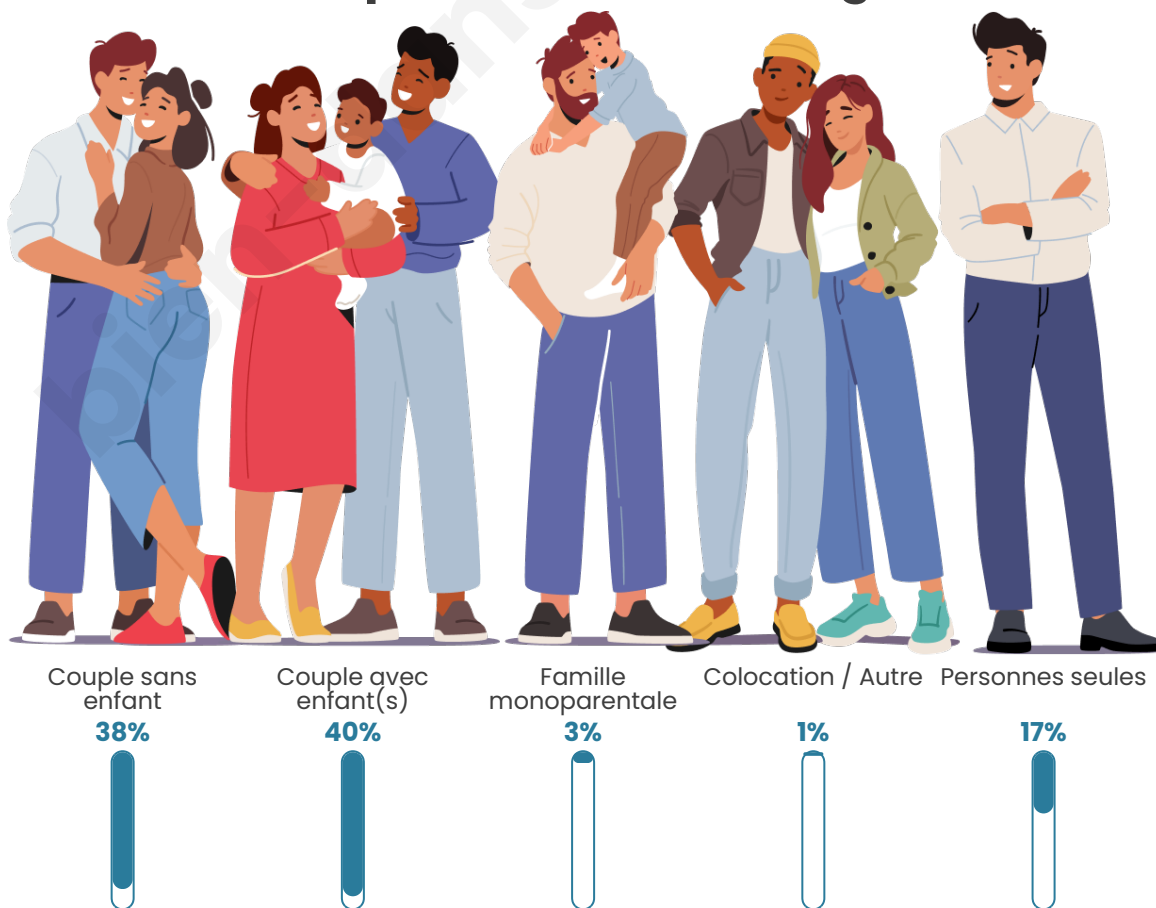
## Activité professionnelle



## Niveau de diplôme















## Composition des ménages



# Profils électoraux

## Premier tour

	Emmanuel MACRON	34.42 %
	Marine LE PEN	21.51 %
	Jean-Luc MÉLENCHON	20.15 %
	Yannick JADOT	6.30 %
	Éric ZEMMOUR	4.41 %
	Fabien ROUSSEL	3.15 %
	Valérie PÉCRESE	2.52 %
	Anne HIDALGO	2.20 %
	Nicolas DUPONT- AIGNAN	1.89 %
	Jean LASSALLE	1.78 %
	Philippe POUTOU	1.15 %
	Nathalie ARTHAUD	0.52 %



### 1 240 inscrits

Participation : 78.95%

Votes blancs : 2.25%

Votes nuls : 0.41%

## Second tour

	Emmanuel MACRON	62,29 %
	Marine LE PEN	37,71 %

### 1 242 inscrits

Participation : 79.47%

Votes blancs : 5.88%

Votes nuls : 3.04%

# Sécurité



Agressions physiques / sexuelles

0



Cambriolages

0



Vols / dégradations

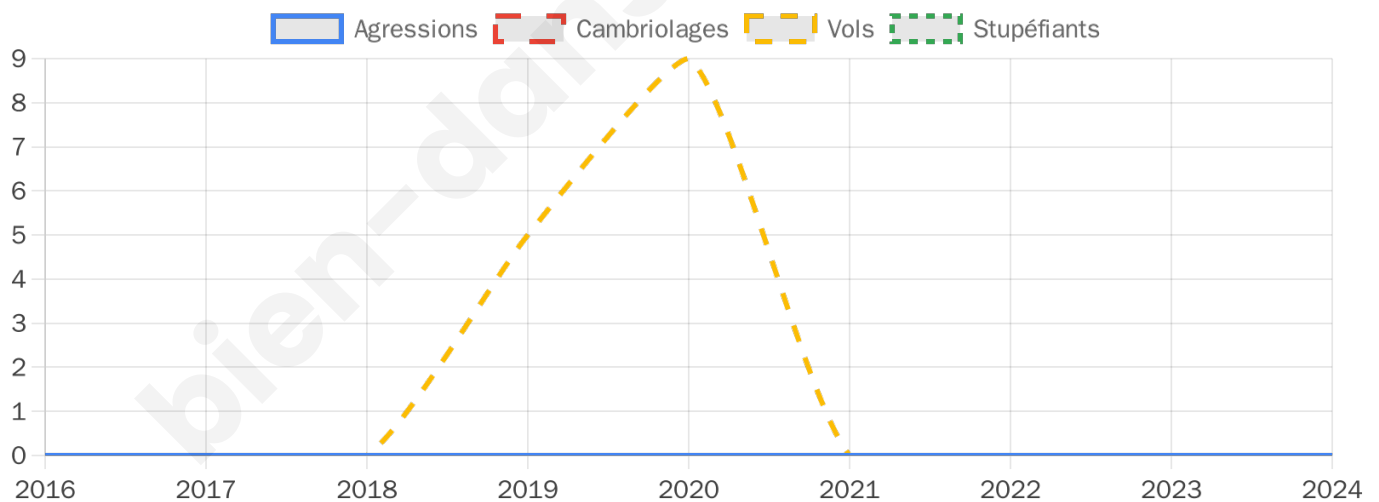
0



Stupéfiants

0

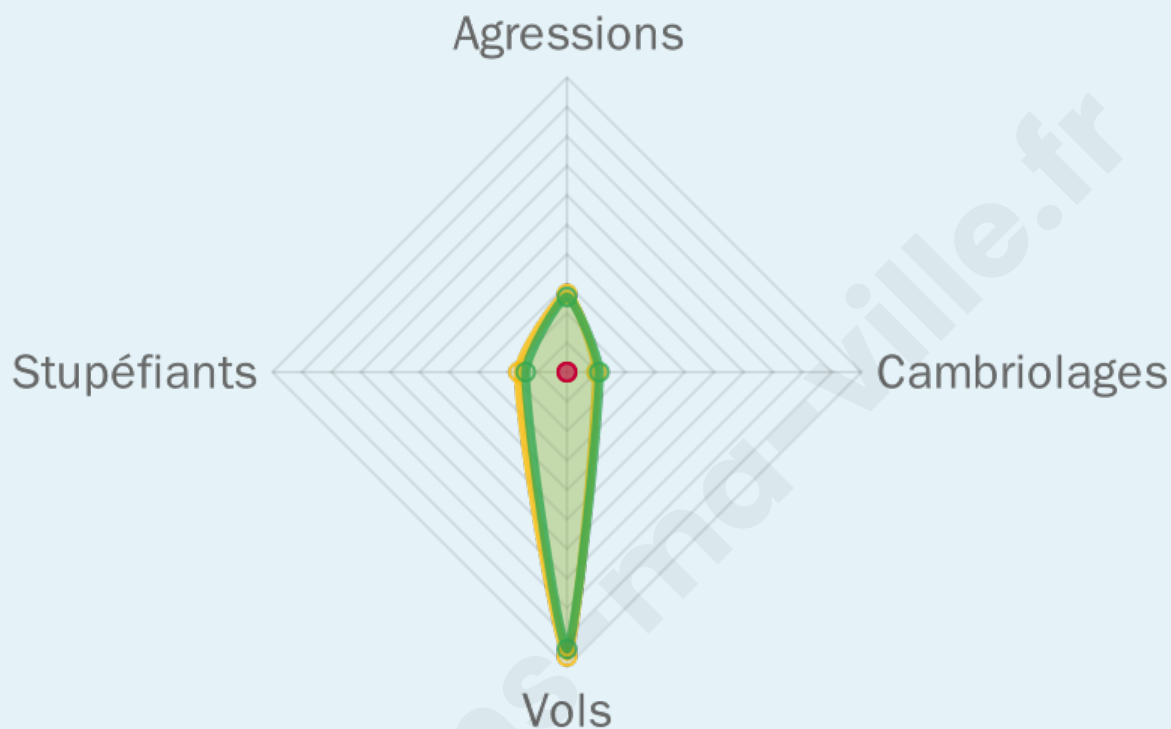
## Evolution du nombre d'infractions



## Pour comparer

(en proportion du nombre d'habitants)

■ Ville ■ Département ■ Région



Sources : Bases statistiques communale, départementale et régionale de la délinquance enregistrée par la police et la gendarmerie nationales selon les dernières parutions officielles de 2025 portant sur l'année 2024 ([data.gouv](https://data.gouv.fr)).

Agressions physiques / sexuelles : Violences sexuelles, coups et blessures volontaires intrafamiliaux, coups et blessures volontaires, autres coups, blessures volontaires et vols violents sans arme.

Cambriolages : Cambriolages de logements.

Vols : Vols avec armes, vols d'accessoires sur véhicules, vols dans les véhicules, vols de véhicules, vols sans violence contre des personnes, destructions, dégradations volontaires et escroqueries.

Stupéfiants : Trafic de stupéfiants dont (AFD) et usage de stupéfiants.

# Services à la population



## Commerce

Hypermarché	X <a href="#">Redon</a> 7km
Supermarché	X <a href="#">Redon</a> 7km
Superette	<b>1</b>
Boulangerie	X <a href="#">Bains-sur-Oust</a> 5km
Boucherie	X <a href="#">Peillac</a> 5km
Restaurant	<b>1</b>
Garage	<b>2</b>
Station-service	X <a href="#">La Gacilly</a> 7km
Banque	X <a href="#">Peillac</a> 5km
La poste	X <a href="#">La Gacilly</a> 4km
Coiffeur	<b>4</b>
Tabac	X <a href="#">La Gacilly</a> 7km
Bars / discothèque	<b>3</b>
Bibliothèque	X <a href="#">Massérac</a> 20km
Cinéma	X <a href="#">Redon</a> 8km
Vétérinaire	X <a href="#">La Gacilly</a> 7km



## Santé

Pharmacie	X <a href="#">Saint-Jacut-les-Pins</a> 5km
Hôpital	X <a href="#">Redon</a> 7km
Laboratoire d'analyses médicales	X <a href="#">Redon</a> 8km
Etablissement pour handicapé	<b>1</b>
EHPA	X <a href="#">La Gacilly</a> 3km
Médecin	X <a href="#">Peillac</a> 5km
Dentiste	X <a href="#">Redon</a> 6km
Chirurgien	X <a href="#">Saint-Laurent-sur-Oust</a> 16km
Dermatologue	X <a href="#">Ploërmel</a> 31km
Anesthésiste	X <a href="#">Saint-Laurent-sur-Oust</a> 16km
Gastro-entérologue	X <a href="#">Redon</a> 7km
Gynécologue	X <a href="#">Redon</a> 7km
Cancérologue	X <a href="#">Vannes</a> 47km
Neurologue	X <a href="#">Saint-Avé</a> 44km
Ophtalmologue	X <a href="#">Redon</a> 7km
ORL	X <a href="#">Vannes</a> 45km
Cardiologue	X <a href="#">Redon</a> 8km
Pédiatre	X <a href="#">Sérent</a> 30km
Pneumologue	X <a href="#">Vannes</a> 47km
Psychologue	X <a href="#">Josselin</a> 42km
Radiologue	X <a href="#">Redon</a> 7km
Rhumatologue	X <a href="#">Questembert</a> 24km
Sage-femme	X <a href="#">La Gacilly</a> 7km



## Éducation

Crèche	X <a href="#">Saint-Jacut-les-Pins</a> 5km
Ecole maternelle Public	X <a href="#">Nivillac</a> 23km
Ecole maternelle Privé	X <a href="#">La Gacilly</a> 10km
Ecole primaire Public	X <a href="#">Saint-Perreux</a> 5km
Ecole primaire Privé	<b>1</b>
Collège Public	X <a href="#">Redon</a> 7km
Collège Privé	X <a href="#">Allaire</a> 7km
Lycée Public	X <a href="#">Redon</a> 7km
Lycée Privé	X <a href="#">Redon</a> 7km

Sources : Base Sirene des entreprises et de leurs établissements selon les dernières parutions officielles de 2025 portant sur l'année 2024 ([data.gouv](#)). Liste, localisation et tarifs des professionnels de santé selon les dernières parutions officielles de 2025 portant sur l'année 2024 ([opendatasoft](#)) et FINISS Extraction du Fichier des établissements selon les dernières parutions officielles de 2025 portant sur l'année 2024 ([data.gouv](#)). Adresse et géolocalisation des établissements d'enseignement du premier et second degrés selon les dernières parutions officielles de 2025 portant sur l'année 2024 ([data.education.gouv](#))

## Villes autour de Saint-Vincent-sur-Oust

Ville	Habitants	Superficie	Pop densité	Pop active	Taux chômage	Revenu moyen	Prix immobilier
Saint-Perreux	1 086	6 km <sup>2</sup>	181 h/km <sup>2</sup>	46.4%	3.5%	22 900 €/an	1 060 €/m <sup>2</sup>
Peillac	1 873	24 km <sup>2</sup>	78 h/km <sup>2</sup>	43.5%	3.7%	20 650 €/an	1 195 €/m <sup>2</sup>
Saint-Jacut-les-Pins (3 avis)	1 745	22 km <sup>2</sup>	79 h/km <sup>2</sup>	41.9%	4.5%	20 980 €/an	1 114 €/m <sup>2</sup>
Les Fougerêts (1 avis)	970	19 km <sup>2</sup>	51 h/km <sup>2</sup>	43.9%	4%	21 810 €/an	1 218 €/m <sup>2</sup>
Bains-sur-Oust (2 avis)	3 535	44 km <sup>2</sup>	80 h/km <sup>2</sup>	44.8%	4.2%	22 800 €/an	1 281 €/m <sup>2</sup>
Cournon	812	10 km <sup>2</sup>	81 h/km <sup>2</sup>	44.1%	4.6%	22 340 €/an	964 €/m <sup>2</sup>
La Gacilly (1 avis)	3 995	38 km <sup>2</sup>	105 h/km <sup>2</sup>	43%	3.4%	22 100 €/an	1 258 €/m <sup>2</sup>
Redon (18 avis)	9 542	15 km <sup>2</sup>	636 h/km <sup>2</sup>	40.7%	6.5%	21 610 €/an	1 540 €/m <sup>2</sup>
Saint-Jean-la-Poterie (2 avis)	1 429	8 km <sup>2</sup>	179 h/km <sup>2</sup>	43.9%	4.5%	22 090 €/an	1 424 €/m <sup>2</sup>
Allaire (2 avis)	3 955	41 km <sup>2</sup>	96 h/km <sup>2</sup>	42.9%	4.5%	22 230 €/an	1 276 €/m <sup>2</sup>
Saint-Gorgon	443	5 km <sup>2</sup>	89 h/km <sup>2</sup>	44.2%	4.1%	20 810 €/an	1 193 €/m <sup>2</sup>
Saint-Nicolas-de-Redon (4 avis)	3 311	22 km <sup>2</sup>	151 h/km <sup>2</sup>	43.9%	6.1%	21 510 €/an	1 361 €/m <sup>2</sup>
Saint-Gravé (1 avis)	763	15 km <sup>2</sup>	51 h/km <sup>2</sup>	38.8%	4.2%	20 040 €/an	1 358 €/m <sup>2</sup>
Sixt-sur-Aff	2 273	42 km <sup>2</sup>	54 h/km <sup>2</sup>	42.6%	4.4%	21 180 €/an	1 077 €/m <sup>2</sup>
Sainte-Marie (1 avis)	2 247	25 km <sup>2</sup>	90 h/km <sup>2</sup>	43.4%	4.7%	22 470 €/an	1 317 €/m <sup>2</sup>

bien-dans-ma-ville.fr



# Vous aimez votre ville ? Notez-la !

Et faites-nous part de vos remarques constructives



Avec

**BIEN** dans  
ma **VILLE** 