



Version web

Ville de Saint-Vincent- sur-Jabron

Présenté par

BIEN dans
ma **VILLE** 

Sommaire

Situation géographique	3
Statistiques sur la population	4
Evolution du nombre d'habitants	4
Tranche d'âge	5
0-14 ans	5
15-29 ans	5
30-44 ans	5
45-59 ans	5
60-74 ans	5
75-89 ans	5
90 ans et +	5
Activité professionnelle	5
Agriculteurs	5
Artisans, Commerçants	5
Cadres et sup.	5
Professions intermédiaires	5
Employé	5
Ouvrier	5
Retraité	5
Autres	5
Niveau de diplôme	6
Sans diplôme ou CEP	6
Brevet, BEPC, DNB	6
CAP-BEP ou équivalent	6
BAC ou équivalent	6
BAC+2	6
BAC+3 ou +4	6
BAC+5 ou plus	6
Composition des ménages	6
Couple sans enfant	6
Couple avec enfant(s)	6
Famille monoparentale	6
Colocation / Autre	6
Personnes seules	6
Profils électoraux	7
Premier tour	7
Sécurité	8
Evolution du nombre d'infractions	8
Pour comparer	9
Services à la population	10
Commerce	10
Éducation	10
Villes autour de Saint-Vincent-sur-Jabron	11

Situation géographique



i Informations clés

- **Région** : Provence-Alpes-Côte d'Azur
- **Département** : Alpes-de-Haute-Provence
- **Code postal** : 04200
- **Superficie** : 30 km²



Statistiques sur la population



Nombre d'habitants

167



Age moyen

49 ans



Pop active

48.5%



Taux chômage

7%



Pop densité

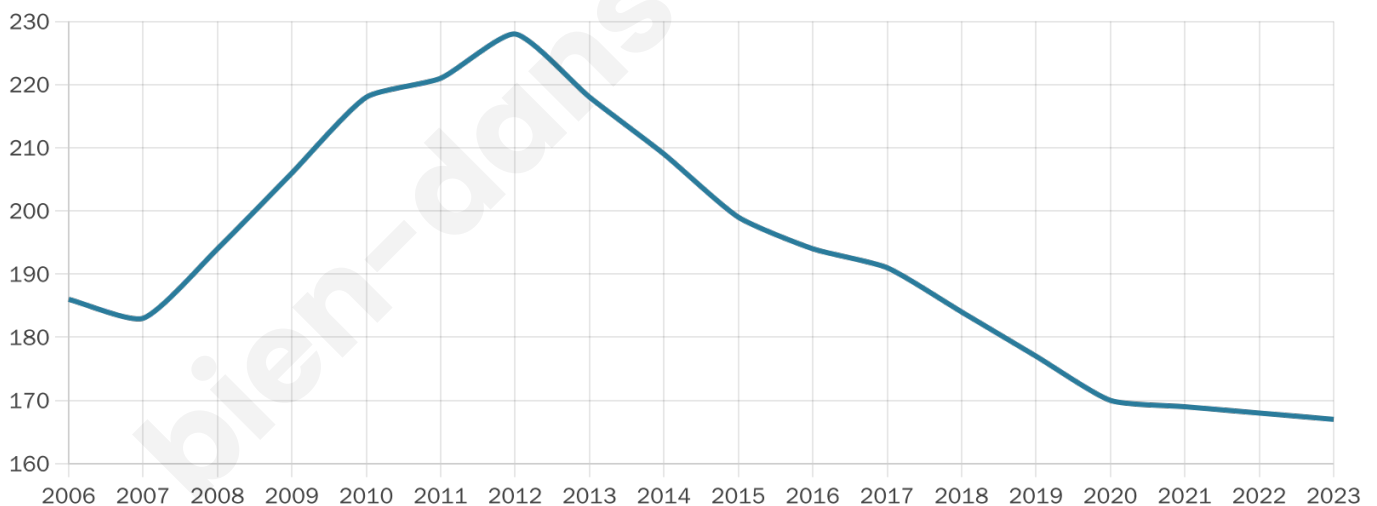
6 h/km²



Revenu moyen

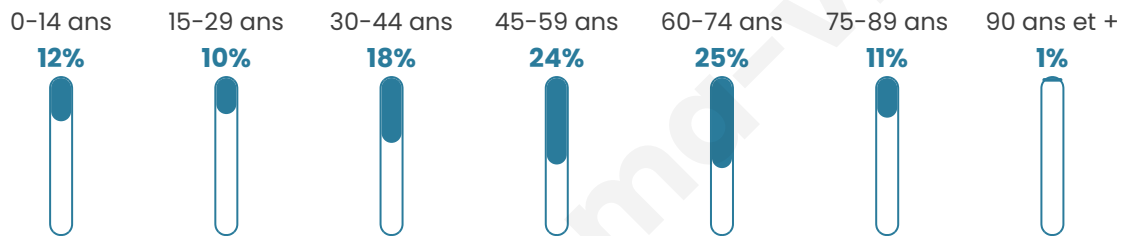
21 690 €/an

Evolution du nombre d'habitants

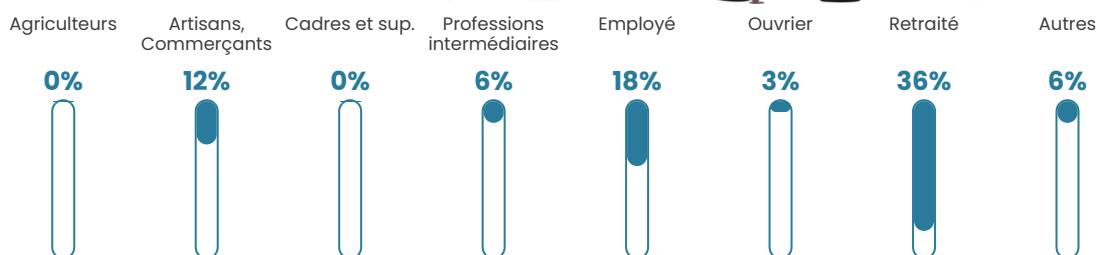


Sources : Institut national de la statistique et des études économiques (insee) selon Les dernières parutions officielles de 2024 portant sur les années 2020, 2021 et 2022.


Tranche d'âge




Activité professionnelle



Niveau de diplôme















Composition des ménages



Profils électoraux



Premier tour

	Marine LE PEN	25.95 %
	Emmanuel MACRON	22.15 %
	Jean-Luc MÉLENCHON	17.72 %
	Éric ZEMMOUR	12.03 %
	Jean LASSALLE	6.33 %
	Nicolas DUPONT-AIGNAN	4.43 %
	Yannick JADOT	3.80 %
	Fabien ROUSSEL	3.16 %
	Philippe POUTOU	1.90 %
	Valérie PÉCRESSE	1.27 %
	Nathalie ARTHAUD	0.63 %
	Anne HIDALGO	0.63 %

198 inscrits

Participation : 79.8%
Votes blancs : 0.00%
Votes nuls : 0.00%

Second tour

	Emmanuel MACRON	48,94 %
	Marine LE PEN	51,06 %

198 inscrits

Participation : 77.78%
Votes blancs : 7.14%
Votes nuls : 1.3%

Sécurité



Agressions physiques / sexuelles

0



Cambriolages

0



Vols / dégradations

0



Stupéfiants

0

Evolution du nombre d'infractions



Pour comparer

(en proportion du nombre d'habitants)



Sources : Bases statistiques communale, départementale et régionale de la délinquance enregistrée par la police et la gendarmerie nationales selon les dernières parutions officielles de 2025 portant sur l'année 2024 ([data.gouv](https://data.gouv.fr)).

Agressions physiques / sexuelles : Violences sexuelles, coups et blessures volontaires intrafamiliaux, coups et blessures volontaires, autres coups, blessures volontaires et vols violents sans arme.

Cambriolages : Cambriolages de logements.

Vols : Vols avec armes, vols d'accessoires sur véhicules, vols dans les véhicules, vols de véhicules, vols sans violence contre des personnes, destructions, dégradations volontaires et escroqueries.

Stupéfiants : Trafic de stupéfiants dont (AFD) et usage de stupéfiants.

Services à la population



Commerce

Hypermarché	X Sisteron 16km
Supermarché	X Sisteron 16km
Superette	X Val Buëch-Méouge 12km
Boulangerie	X Noyers-sur-Jabron 8km
Boucherie	X Val Buëch-Méouge 12km
Restaurant	1
Garage	X Val Buëch-Méouge 12km
Station-service	X Sisteron 16km
Banque	X Saint-Étienne-les- Orgues 14km
La poste	X Bevons 13km
Coiffeur	X L'Hospitalet 9km
Tabac	X Val Buëch-Méouge 12km
Bars / discothèque	X Noyers-sur-Jabron 8km
Bibliothèque	X Ongles 16km
Cinéma	X Sisteron 17km
Vétérinaire	X Sisteron 16km



Santé

Pharmacie	X Saint-Étienne-les- Orgues 14km
Hôpital	X Sisteron 17km
Laboratoire d'analyses médicales	X Sisteron 17km
Établissement pour handicapé	X Revest-du-Bion 17km
EHPA	X Val Buëch-Méouge 12km
Médecin	X Saint-Étienne-les- Orgues 14km
Dentiste	X Saint-Étienne-les- Orgues 14km
Chirurgien	X Volonne 23km
Dermatologue	X Oraison 32km
Anesthésiste	X Oraison 32km
Gastro-entérologue	X Oraison 32km
Gynécologue	X Oraison 32km
Cancérologue	X Manosque 37km
Neurologue	X Oraison 32km
Ophthalmologue	X Forcalquier 23km
ORL	X Sisteron 17km
Cardiologue	X Sisteron 17km
Pédiatre	X Forcalquier 23km
Pneumologue	X Oraison 32km
Psychologue	X Sisteron 17km
Radiologue	X Oraison 32km
Rhumatologue	X Sisteron 16km
Sage-femme	X Noyers-sur-Jabron 8km



Éducation

Crèche	X Val Buëch-Méouge 15km
Ecole maternelle Public	X Sisteron 17km
Ecole maternelle Privé	X Vaison-la-Romaine 52km
Ecole primaire Public	1
Ecole primaire Privé	X Éourres 6km
Collège Public	X Banon 17km
Collège Privé	X Noyers-sur-Jabron 7km
Lycée Public	X Sisteron 17km
Lycée Privé	X Manosque 39km

Sources : Base Sirene des entreprises et de leurs établissements selon les dernières parutions officielles de 2025 portant sur l'année 2024 ([data.gouv](#)). Liste, localisation et tarifs des professionnels de santé selon les dernières parutions officielles de 2025 portant sur l'année 2024 ([opendatasoft](#)) et FINISS Extraction du Fichier des établissements selon les dernières parutions officielles de 2025 portant sur l'année 2024 ([data.gouv](#)). Adresse et géolocalisation des établissements d'enseignement du premier et second degrés selon les dernières parutions officielles de 2025 portant sur l'année 2024 ([data.education.gouv](#))

Villes autour de Saint-Vincent-sur-Jabron

Ville	Habitants	Superficie	Pop densité	Pop active	Taux chômage	Revenu moyen	Prix immobilier
Châteauneuf-Miravail	76	19 km ²	4 h/km ²	35.5%	2.6%	NC	1 824 €/m ²
Éourres (1 avis)	151	26 km ²	6 h/km ²	40.4%	14.6%	NC	1 688 €/m ²
Curel	65	10 km ²	7 h/km ²	43.1%	6.2%	NC	4 110 €/m ²
Noyers-sur-Jabron	525	56 km ²	9 h/km ²	43.4%	7%	22 230 €/an	2 245 €/m ²
Montfroc	100	14 km ²	7 h/km ²	33%	8%	NC	1 991 €/m ²
Salérans	78	13 km ²	6 h/km ²	39.7%	5.1%	NC	2 600 €/m ²
Saint-Pierre-Avez	35	11 km ²	3 h/km ²	51.4%	11.4%	NC	594 €/m ²
L'Hospitalet	99	19 km ²	5 h/km ²	31.3%	2%	NC	1 847 €/m ²
Lachau	218	25 km ²	9 h/km ²	40.4%	8.7%	18 860 €/an	1 149 €/m ²
Saumane	130	3 km ²	43 h/km ²	36.9%	6.2%	21 070 €/an	1 709 €/m ²
Les Omergues	135	34 km ²	4 h/km ²	33.3%	6.7%	23 990 €/an	689 €/m ²
Barret-sur-Méouge	193	26 km ²	7 h/km ²	32.6%	7.8%	18 300 €/an	962 €/m ²
Ballons	88	17 km ²	5 h/km ²	38.6%	6.8%	NC	NC
Redortiers	88	45 km ²	2 h/km ²	42%	2.3%	NC	2 360 €/m ²
La Rochegiron	109	30 km ²	4 h/km ²	38.5%	3.7%	NC	3 571 €/m ²

bien-dans-ma-ville.fr



Vous aimez votre ville ? Notez-la !

Et faites-nous part de vos remarques constructives



Avec

BIEN dans ma **VILLE** 