



Version web

Ville de Saint-Vincent- Sterlanges

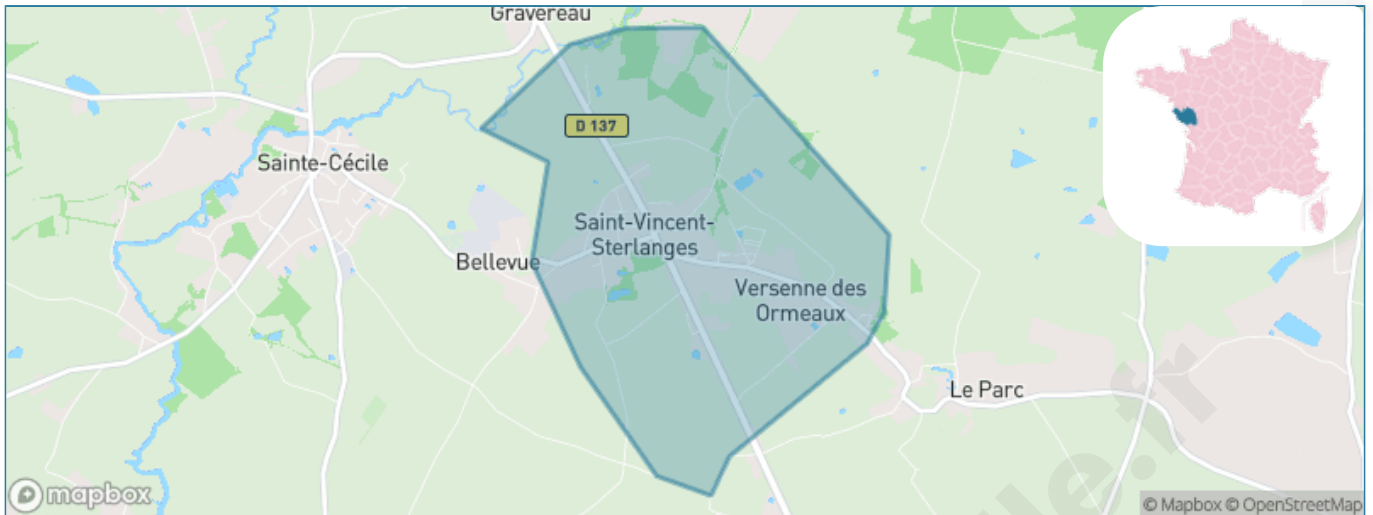
Présenté par

BIEN dans
ma **VILLE** 

Sommaire

Situation géographique	3
Statistiques sur la population	4
Evolution du nombre d'habitants	4
Tranche d'âge	5
0-14 ans	5
15-29 ans	5
30-44 ans	5
45-59 ans	5
60-74 ans	5
75-89 ans	5
90 ans et +	5
Activité professionnelle	5
Agriculteurs	5
Artisans, Commerçants	5
Cadres et sup.	5
Professions intermédiaires	5
Employé	5
Ouvrier	5
Retraité	5
Autres	5
Niveau de diplôme	6
Sans diplôme ou CEP	6
Brevet, BEPC, DNB	6
CAP-BEP ou équivalent	6
BAC ou équivalent	6
BAC+2	6
BAC+3 ou +4	6
BAC+5 ou plus	6
Composition des ménages	6
Couple sans enfant	6
Couple avec enfant(s)	6
Famille monoparentale	6
Colocation / Autre	6
Personnes seules	6
Profils électoraux	7
Premier tour	7
Sécurité	8
Evolution du nombre d'infractions	8
Pour comparer	9
Services à la population	10
Commerce	10
Éducation	10
Villes autour de Saint-Vincent-Sterlanges	11

Situation géographique



i Informations clés

- **Région :** Pays de la Loire
- **Département :** Vendée
- **Code postal :** 85110
- **Superficie :** 4 km²



Statistiques sur la population



Nombre d'habitants

747



Age moyen

39 ans



Pop active

51%



Taux chômage

6.2%



Pop densité

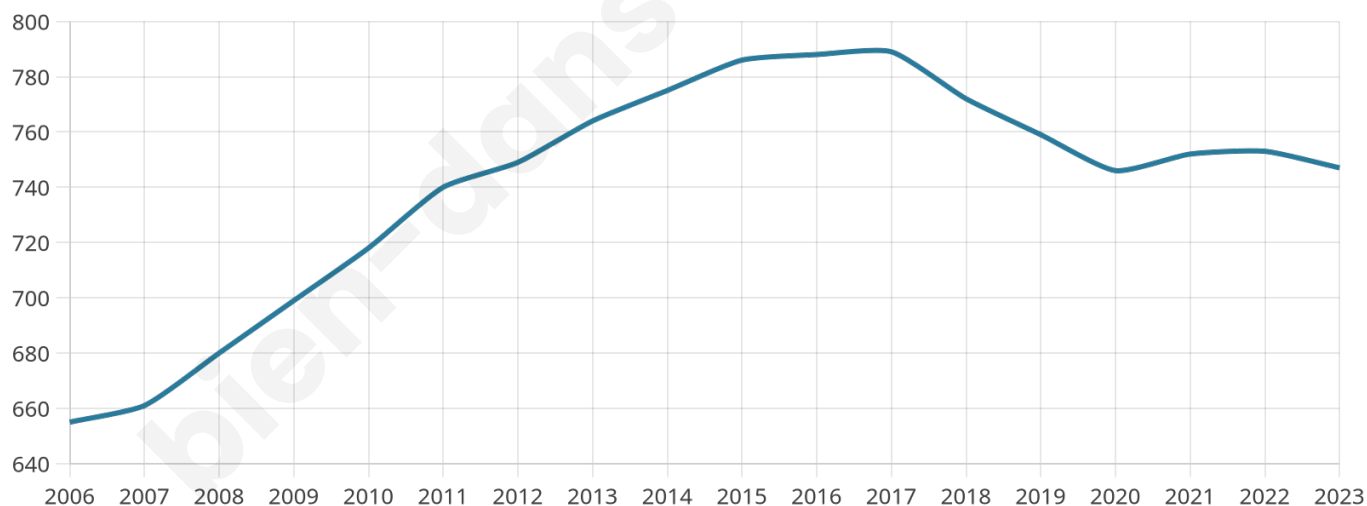
187 h/km²



Revenu moyen

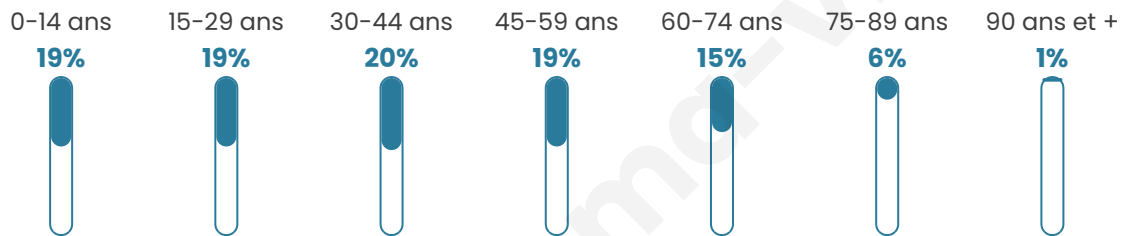
21 970 €/an

Evolution du nombre d'habitants

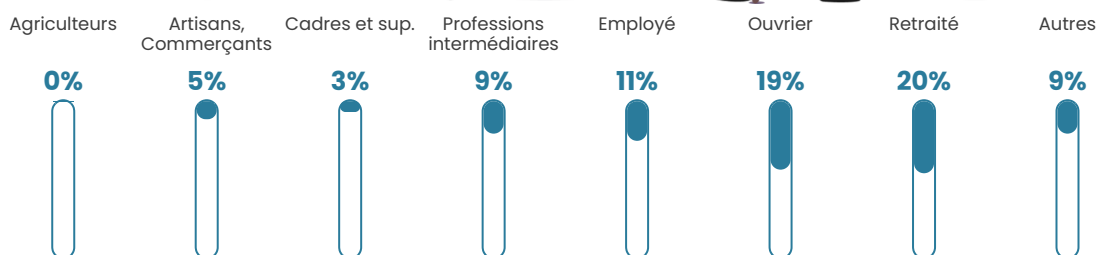


Sources : Institut national de la statistique et des études économiques (insee) selon Les dernières parutions officielles de 2024 portant sur les années 2020, 2021 et 2022.


Tranche d'âge




Activité professionnelle



Niveau de diplôme












Composition des ménages





Profils électoraux

Premier tour

	Emmanuel MACRON	30.81 %
	Marine LE PEN	30.57 %
	Jean-Luc MÉLENCHON	12.56 %
	Éric ZEMMOUR	6.40 %
	Jean LASSALLE	6.16 %
	Valérie PÉCRESSÉ	4.50 %
	Yannick JADOT	2.84 %
	Fabien ROUSSEL	1.90 %
	Nicolas DUPONT-AIGNAN	1.66 %
	Philippe POUTOU	1.42 %
	Nathalie ARTHAUD	0.95 %
	Anne HIDALGO	0.24 %

Second tour

	Emmanuel MACRON	53,92 %
	Marine LE PEN	46,08 %

536 inscrits

Participation : 80.78%

Votes blancs : 6.47%

Votes nuls : 2.31%

536 inscrits

Participation : 82.65%

Votes blancs : 2.93%

Votes nuls : 1.81%

Sécurité



Agressions physiques / sexuelles

0



Cambriolages

0



Vols / dégradations

0



Stupéfiants

0

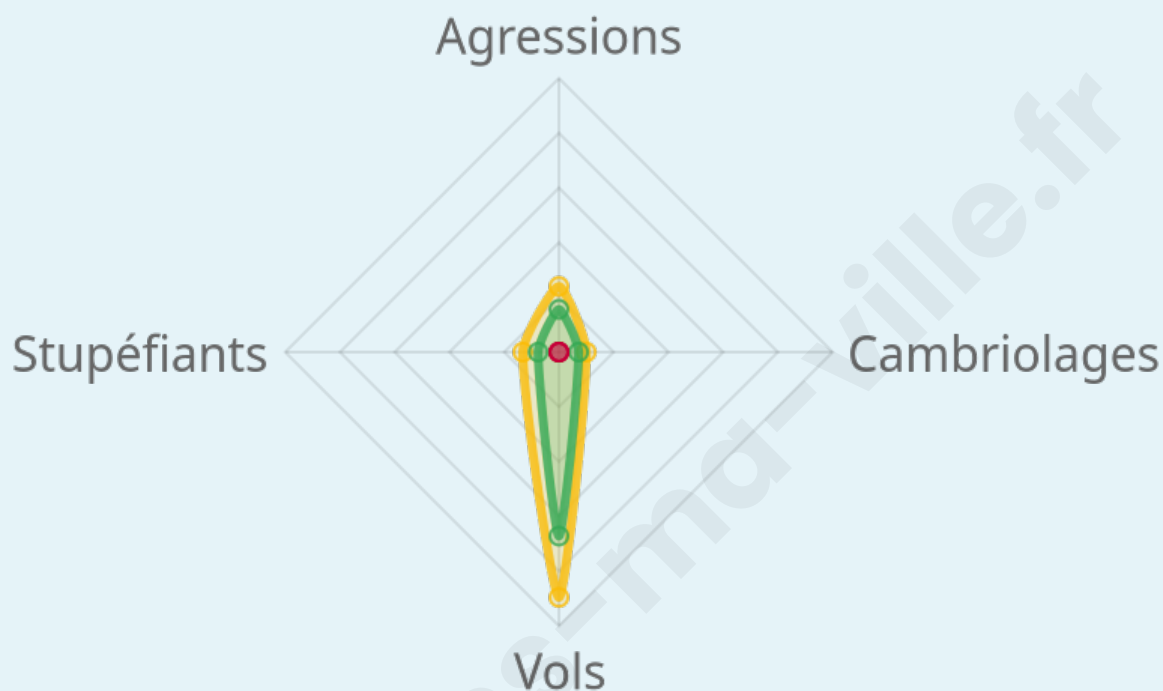
Evolution du nombre d'infractions



Pour comparer

(en proportion du nombre d'habitants)

Ville Département Région



Sources : Bases statistiques communale, départementale et régionale de la délinquance enregistrée par la police et la gendarmerie nationales selon les dernières parutions officielles de 2025 portant sur l'année 2024 ([data.gouv](https://data.gouv.fr)).

Agressions physiques / sexuelles : Violences sexuelles, coups et blessures volontaires intrafamiliaux, coups et blessures volontaires, autres coups, blessures volontaires et vols violents sans arme.

Cambriolages : Cambriolages de logements.

Vols : Vols avec armes, vols d'accessoires sur véhicules, vols dans les véhicules, vols de véhicules, vols sans violence contre des personnes, destructions, dégradations volontaires et escroqueries.

Stupéfiants : Trafic de stupéfiants dont (AFD) et usage de stupéfiants.

Services à la population



Commerce

Hypermarché	X Chantonnay 6km
Supermarché	X Chantonnay 5km
Superette	X Sainte-Cécile 3km
Boulangerie	X Sainte-Cécile 3km
Boucherie	X Sainte-Cécile 3km
Restaurant	X Chantonnay 4km
Garage	X Sainte-Cécile 2km
Station-service	X Chantonnay 6km
Banque	X Saint-Germain-de-Prinçay 5km
La poste	1
Coiffeur	2
Tabac	X Chantonnay 6km
Bars / discothèque	X Sainte-Cécile 3km
Bibliothèque	X Les Herbiers 16km
Cinéma	X Chantonnay 6km
Vétérinaire	X Chantonnay 5km



Santé

Pharmacie	X Sainte-Cécile 3km
Hôpital	X La Roche-sur-Yon 26km
Laboratoire d'analyses médicales	X Chantonnay 6km
Etablissement pour handicapé	X Chantonnay 4km
EHPA	X Sainte-Cécile 3km
Médecin	X Sainte-Cécile 3km
Dentiste	X Chantonnay 5km
Chirurgien	X La Roche-sur-Yon 25km
Dermatologue	X Les Herbiers 16km
Anesthésiste	X La Roche-sur-Yon 25km
Gastro-entérologue	X La Roche-sur-Yon 25km
Gynécologue	X Sainte-Cécile 2km
Cancérologue	X Nantes 62km
Neurologue	X La Roche-sur-Yon 26km
Ophtalmologue	X Les Herbiers 16km
ORL	X La Roche-sur-Yon 25km
Cardiologue	X Sèvremont 19km
Pédiatre	X Sainte-Cécile 7km
Pneumologue	X Sèvremont 19km
Psychologue	X Saint-Laurent-de-la-Salle 19km
Radiologue	X Chantonnay 5km
Rhumatologue	X La Roche-sur-Yon 28km
Sage-femme	X Chantonnay 6km



Éducation

Crèche	1
Ecole maternelle Public	X Saint-Germain-de-Prinçay 5km
Ecole maternelle Privé	X Aizenay 41km
Ecole primaire Public	1
Ecole primaire Privé	1
Collège Public	X Chantonnay 6km
Collège Privé	X Sainte-Cécile 3km
Lycée Public	X Chantonnay 6km
Lycée Privé	X Sainte-Cécile 3km

Sources : Base Sirene des entreprises et de leurs établissements selon les dernières parutions officielles de 2025 portant sur l'année 2024 ([data.gouv](#)). Liste, localisation et tarifs des professionnels de santé selon les dernières parutions officielles de 2025 portant sur l'année 2024 ([opendatasoft](#)) et FINISS Extraction du Fichier des établissements selon les dernières parutions officielles de 2025 portant sur l'année 2024 ([data.gouv](#)). Adresse et géolocalisation des établissements d'enseignement du premier et second degrés selon les dernières parutions officielles de 2025 portant sur l'année 2024 ([data.education.gouv](#))

Villes autour de Saint-Vincent-Sterlanges

Ville	Habitants	Superficie	Pop densité	Pop active	Taux chômage	Revenu moyen	Prix immobilier
Sainte-Cécile	1 575	32 km ²	49 h/km ²	50%	5%	21 670 €/an	1 231 €/m ²
Mouchamps (4 avis)	3 015	55 km ²	55 h/km ²	48%	2.6%	21 950 €/an	1 381 €/m ²
Chantonnay (9 avis)	8 557	82 km ²	104 h/km ²	44.9%	4.3%	21 500 €/an	1 336 €/m ²
Saint-Germain-de-Prinçay (1 avis)	1 640	24 km ²	68 h/km ²	46.2%	3%	21 890 €/an	1 293 €/m ²
Saint-Hilaire-le-Vouhis	1 101	28 km ²	39 h/km ²	51.4%	4.8%	21 560 €/an	1 350 €/m ²
Saint-Martin-des-Noyers (1 avis)	2 560	41 km ²	62 h/km ²	48.6%	3.3%	22 930 €/an	1 325 €/m ²
Vendrennes	1 799	16 km ²	112 h/km ²	52.9%	2.4%	22 630 €/an	1 301 €/m ²
Saint-Prouant (1 avis)	1 666	12 km ²	139 h/km ²	48%	2.5%	22 500 €/an	1 195 €/m ²
Sigournais	999	18 km ²	56 h/km ²	45.7%	2.4%	22 390 €/an	1 117 €/m ²
Rochetrejoux	983	10 km ²	98 h/km ²	48.5%	2%	22 150 €/an	1 231 €/m ²
Saint-Paul-en-Pareds (1 avis)	1 377	12 km ²	115 h/km ²	51.1%	2.7%	23 370 €/an	1 315 €/m ²
Monsireigne (2 avis)	999	20 km ²	50 h/km ²	49.4%	3.3%	21 380 €/an	976 €/m ²
Essarts en Bocage (6 avis)	6 851	68 km ²	101 h/km ²	71%	4.3%	22 670 €/an	1 453 €/m ²
Bournezeau (2 avis)	3 452	60 km ²	58 h/km ²	49.8%	2.9%	22 660 €/an	1 264 €/m ²
Chavagnes-les-Redoux (2 avis)	857	13 km ²	66 h/km ²	46.3%	3.3%	21 520 €/an	1 056 €/m ²

bien-dans-ma-ville.fr



Vous aimez votre ville ? Notez-la !

Et faites-nous part de vos remarques constructives



Avec

BIEN dans ma **VILLE** 